74 Первенство г. Москвы по туризму среди учащихся

Государственное бюджетное образовательное учреждение г. Москвы Школа № 1400

(Западный округ)

Паспорт маршрута

горного туристского похода

первой категории сложности

по Киргизскому хребту

(Тянь-Шань)

(05.07.2019-25.07.2019)

Маршрутная книжка № 3-199

Руководитель группы: Прохницкий Владимир Андреевич *адрес: Москва, ул. Твардовского, 23-140 контактный телефон: 8-968-63-63-967 e-mail: vladimir.prokhnitsky@afs.org*

Маршрутно-квалификационная комиссия
ГБОУДО МДЮЦ ЭКТ рассмотрела отчёт и считает,
что поход может быть зачтён всем участникам и руководителю.

Категория сложности_____

Председатель МКК_____

Отчёт хранить в библиотеке МКК_____

Москва 2019 г.

Оглавление

Справочные сведения о походе. 3
Состав группы 4
График движения 5
Описание маршрута 6
Интересные объекты и места 13
Рекомендации и выводы 13
Уточненные сведения о перевалах.....15
Перевальные записки ..... 16.
Картографический материал 17
Фотоматериалы 21

Справочные сведения о походе.

Общие сведения

Учреждение	**ГБОУ ШКОЛА №1400**
Округ	**Западный**
Район похода	**Киргизский хребет (Тянь-Шань)**
Вид туризма	**Горный**
Категория сложности	**Первая**
Маршрут	г.Москва – г.Бишкек – п.Арпа-Тектир – р.Кагети – р.Кель-Тёр – оз.Кель-Тёр – пер.Полосатый (1А,3610) – р.Кагеты – пер.Кагеты (н/к, 3769) – р.Кагеты Южн. – р.Вост.Каракол – р.Джалпак-Тёр – траверс хребта пер.Каракол (н/к, 3470, подъем) – высота 3796 (1А, 3796) – пер.Каракол Сев. (1А, 3655, спуск) – р.Сарыкёль – р.Южн.Ыссык-Ата – пер.Аламедин Вост. (1А, 4024) – рад. высота 4125 (1А, 4125) – р.Ашуу-Тёр – р.Аламедин – б/о «Теплый ключ» - р.Чичар – пер.Курукчичар (н/к, 3218) – р.Курчак-Тёр – пер.Зиг-Заг (1А, 3512) – р.Чон-Курчак – пер.Восточный (1А, 3833) – р.Кашкасу – р.Ала-Арча – р.Адыгине – р.Тестор – пер.Электро (1А, 3770) – р.Адыгине – а/л Ала-Арча – хижина Рацека – приют «Томские стоянки» - хижина Наука (рад.) – пер.Рацека(Обходной) (1А, 3913) – хижина Корона – подход под ледник Корона под пик Корона 2-я (рад.) – лед.Ак-Сай – р.Ак-Сай – р.Ала-Арча – п.Кашкасу – оз.Иссык-Куль – г.Бишкек – г.Москва
Протяженность	**146 км; с коэф.: 136х1,2 + 10х0,5 = 168,2 км**
Продолжительность	**общая (от Москвы до Москвы): 21 день** **активной части: 15 дней (в т.ч. 1 днёвка)**
Сроки похода	**05.07.2019-25.07.2019**
Маршрутная книжка №	**3-199**
Пройдено категорийных перевалов: 7, из них: 1А – 7 перевалов	
Максимальная высота 4120 м (водораздел р.Ашуу-Тер и р.Южн.Ыссык-Ата)	
Максимальная высота ночёвки	3353 м (хижина Рацека)

(Группа под пер. Полосатый (1А))

Состав группы (слева направо).

№	ФИО	Год рождения	Туристический опыт	Обязанность	Участие в 1 этапе
1	Буланова Анастасия Александровна	2006	1КСУ, 1А (У) (Кавказ)	биолог	+
2	Хайриева Ирина Владимировна	1985	ПВД	зам.руководителя	-
3	Афонина Александра Максимовна	2006	1КСУ, 1А (У) (Кавказ)	фотограф	+
4	Штакина Юлия Валерьевна	2006	1КСУ, 1А (У) (Кавказ)	медик	+
5	Штакин Роман Валерьевич	2002	1КСУ, 1А (У) (Кавказ)	завхоз	+
6	Демидова Полина Сергеевна	2006	1КСУ, 1А (У) (Кавказ)	Завхоз по питанию	+
7	Егорова Полина Сергеевна	2004	1КСУ, 1А (У) (Кавказ)	редактор журнала	+
8	Прохницкий Владимир Андреевич (на переднем плане)	1989	2КСУ, 1Б (У) (Кавказ) 1КСР, 1А (Р) (Кавказ) 1КСР, 1А (Р) (Тянь-Шань) 2КСУ, 1Б (У) (Алай)	руководитель	+

График движения

<u>График прохождения маршрута</u>

День пути	Дата	Участок пути	км	Ходо-вое время	Основные препятствия	Состояние погоды С° (день – ночь)
-	**05.07**	г.Москва – г.Бишкек г.Бишкек – п.Арпа-Тектир – р.Кагети– р.Кель-Тёр	- -	-		Переменная облачность, +30 - +16
1	**06.07**	р.Кель-Тёр – оз.Кель-Тёр	9	-		Переменная облачность, +23 - +12
2	**07.07**	оз.Кель-Тёр – пер.Полосатый (1А,3610) – р.Кагеты (снятие заброски)	14 3 рад	4-30	пер.Полосатый (1А,3610)	Пасмурно, дождь +21 - +14 ветер С 2м/с
3	**08.07**	р.Кагеты – под пер.Кагеты (н/к, 3769)	8	3-50	пер.Кагеты (н/к, 3769)	Пасмурно, +23 - +10 ветер С 3м/с
4	**09.07**	пер.Кагеты (н/к, 3769) – р.Кагеты Южн. – р.Вост.Каракол – р.Джалпак-Тёр – под пер.Каракол (н/к,3470)	20	6-40		Пасмурно +17 - +13 ветер С 3м/с
5	**10.07**	траверс хребта: пер.Каракол (н/к, 3470, подъем) – вершина 3796 (1А, 3796) – пер.Каракол Сев. (1А, 3655, спуск) – р.Сарыкёль – р.Южн.Ыссык-Ата	8	3-50	траверс хребта пер.Каракол (н/к, 3470) – вершина 3796 (1А) – пер.Каракол С.(1А,3655)	Пасмурно +18 - +13 ветер С 2м/с
6	**11.07**	р.Южн.Ыссык-Ата – пер.Аламедин Вост. (1А, 4024) – рад. вершина 4125 (1А, 4125) – р.Ашуу-Тёр – р.Аламедин	12	7-20	пер.Аламедин Вост. (1А, 4024) – рад. вершина 4125 (1А, 4125)	Малооблачно +20 - +12 ветер С 4м/с
7	**12.07**	р.Аламедин – б/о «Теплый ключ» (снятие заброски)	19	6-50		Облачно +21 - +14 ветер С 5м/с
8	**13.07**	Днёвка		-		Облачно, пасмурно +24 - +17 ветер С 5м/с
9	**14.07**	б/о «Теплый ключ» – р.Чичар	5	1-45	пер.Зиг-Заг (1А, 3512)	Малооблачно, Ясно +25 - +15 ветер С 5м/с
10	**15.07**	р.Чичар – пер.Курукчичар (н/к, 3218) – р.Курчак-Тёр – пер.Зиг-Заг (1А, 3512) – р.Чон-Курчак	7	4-30	пер.Восточный (1А, 3833)	Малооблачно, Пасмурно +25 - +17 ветер С 6м/с
11	**16.07**	р.Чон-Курчак – пер.Восточный (1А, 3833) – р.Кашкасу – р.Ала-Арча	24 (10 по асф)	8-20		Пасмурно, Облачно +26 - +14 штиль
12	**17.07**	р.Ала-Арча – р.Адыгине– р.Тестор – пер.Электро (1А,3770) – р.Адыгине	8	3-50	пер.Электро (1А,3770)	Малооблачно, +24 - +16 ветер С 5м/с
13	**18.07**	р.Адыгине – а/л Ала-Арча (снятие заброски)	5 2,5 рад	2-30		Малооблачно, Ясно +24 - +13 ветер С 4м/с

14	**19.07**	а/л Ала-Арча – хижина Рацека – приют «Томские стоянки» – (рад.)хижина Наука – пер.Рацека (Обходной) (1А, 3913) – хиж. Корона – (рад.)подход под ледник Корона под пик Корона 2-я – хиж.Рацека	7	5-00	пер.Рацека(Обходной) (1А, 3913)	Малооблачно, Ясно +24 - +4 ветер С 5м/с
15	**20.07**	Хиж.Рацека – р.Ала-Арча	5 рад	1:50		Ясно +14 - +20 ветер С 4м/с
-	**21-22.07**	Запасной день	-	-		
-	**23-24.07**	Переезд на оз.Иссык-Куль	-			
-	**25.07**	г.Бишкек – г.Москва	-			

Общая протяженность маршрута	**168,2 км**
Суммарное ходовое время	**63 часа 45 минут**

Аварийные варианты маршрута не использовались

Описание маршрута

Характеристика района похода

К северу от Памира и Гиссаро-Алая протянулась горная система Тянь-Шань с хребтами в основном в широтном направлении. Наибольшие высоты на юго-востоке - пик Победы (7439 м), остальные хребты имеют высоту до 5000 м.

Тянь-Шань занимают территории Киргизии, часть Казахстана и Узбекистана. Населен Тянь-Шань мало и неравномерно, особенно малонаселенна наиболее высокая, юго-восточная часть.

Центральный Тянь-Шань - самая высокая и самая величественная часть тянь-шаньской горной системы. Это огромный "узел" горных цепей общей протяженностью около 500 км с запада на восток и 300 км - с севера на юг. Это самый живописный район Тянь-Шаня, представляющий собой сложную систему переплетающихся горных хребтов (Терскей-Ала-Тоо, Сары-Джаз, Куй-Лю, Тенгри-Таг, Энильчек, Какшаал-Тоо, Киргизский хребет и др.), увенчанных величественными пиками самых северных из высочайших гор планеты - пик Ленина (7134 м), пик Победы (7439 м) и фантастическая пирамида Хан-Тенгри (7010 м, вероятно наиболее красивый и трудный для восхождения пик Тянь-Шаня). На севере хребет Боро-Хоро соединяет Тянь-Шань с системой Джунгарского Алатау. Почти вся территория этого края расположена выше отметки 1500 м над уровнем моря, а вершины гор покрыты многовековыми снежными шапками, дающими начало многим десяткам ледников, рек и речушек. Ледовых полей и ледников здесь насчитывается свыше 8000, самыми представительными из которых считаются Южный (длина около 60 км) и Северный (35 км) Иныльчек (Энильчек, "Маленький принц"), Джетыогуз-Каракол (22 км), Каинды (26 км), Семенова (21 км) и другие, чья общая площадь превышает 8100 кв. км.

Рельеф у большей части тянь-шаньских хребтов высокогорный, сильно расчлененный многочисленными долинами (северные склоны изрезаны гораздо сильнее южных), с сильно развитыми ледниковыми формами. На склонах много осыпей,

встречаются глетчеры, на ледниках - морены, а у подножий - многочисленные конусы выноса. Долины горных рек имеют большой перепад высот и хорошо заметный ступенчатый профиль с плоскими заболоченными террасами - "сазами". Многие крупные долины окружены высокогорными плоскогорьями - "сыртами", чья высота порой достигает 4700 м. На плато и нагорьях средневысотной части хребтов раскинулись высокогорные пастбища "джайлоо", покрытые разнотравьем и альпийскими лугами. На высотах от 1000 до 2000 метров подножия хребтов окаймляют предгорные адыры. Здесь находится около 500 озер, самыми крупными из которых являются Сонг-Кёль (Сон-Куль - "исчезающее озеро", 270 кв. км) и Чатыр-Кель (Чатыр-Куль, 153 кв. км).

Центральный Тянь-Шань - настоящая Мекка международного альпинизма, поэтому именно окрестности семитысячников являются наиболее изученной частью Тянь-Шаня. Самыми популярными точками притяжения для альпинистов и треккеров являются районы хребта Тенгри-Таг и пика Хан-Тенгри ("Властелин неба", 7010 м), перевал Томур, пик Победы (7439 м) и ледник Инильчек, котловина уникального озера Мерцбахера в восточной части горной системы, пик Семенова-Тянь-Шанского (4875 м), пик Свободная Корея (4740 м) и знаменитая Корона (4855 м) в составе Киргизского хребта и множество других, не менее привлекательных регионов.

Несмотря на суровый климат и горный ландшафт, территория Тянь-Шаня была заселена с глубокой древности, свидетелями чему являются многочисленные каменные изваяния, наскальные рисунки и могильники, в изобилии разбросанные по территории этой горной страны. Широко представлены историко-культурные памятники средневекового периода - укрепленные городища вроде Кошой-Коргон, которые возникли на базе кочевых стойбищ, ханских ставок и на караванных путях из Ферганской долины через Тянь-Шань. Одним из наиболее известных и популярных туристических объектов этого региона является караван-сарай Таш-Рабат (X-XII вв.), построенный в труднодоступном, но живописном ущелье Кара-Коюн. Также широко известны Саймалуу-Таш или Саймалы-Таш ("Узорные камни") - целая галерея наскальных рисунков в одноименном ущелье (более 107 тысяч петроглифов II-III тысячелетий до н. э.) недалеко от Казармана, каменные изваяния Кыр-Джол (VI-VIII вв.) на берегах озера Сонг-Кёль, петроглифы Чумышских скал (III-I тыс. лет до н. э, Ферганский хребет), многочисленные наскальные изображения Иссык-Кульской, Нарынской и Таласской областей. Заслуживает внимания и древний караванный путь через перевал Торугарт (высота 3752 м). Этот протяженный (общая длина около 700 км) маршрут из Средней Азии в китайский Кашгар (Синьцзян-Уйгурский АО) проходит по холодным ущельям и узким перевалам Терксей-Ала-Тоо, Молдо-Тоо, Ат-Башы и Майдантага, через грандиозно красивые ландшафты и древнейшие караванные тропы Великого Шелкового пути.

Киргизский хребет, Киргизский Алатау, горный хребет в Киргизии. Входит в горную систему Тянь-Шаня. Длина 375 км. Растянулся от горы Джамбула до Боамского ущелья реки Чу.

Высота до 4875 м (пик Семенова-Тянь-Шаньского). Северный склон более пологий и длинный, чем южный, ограничивает с юга Чуйскую долину. На склонах до высоты 2500 м - степи, леса (ель, арча), выше - субальпийские и альпийские луга. С высоты 3700 м - снежники и ледники (общая площадь оледенения 223 км2).

Горы - острого, альпийского типа, много технически сложных стен. Наличие большого количества простых перевалов, в том числе и через главный — Киргизский хребет, позволяет проводить здесь туристские походы любой категории сложности — от 1 до 6. Характер перевалов — самый разнообразный: осыпные, снежные, ледовые, скальные.

Растительность в соседних долинах может разительно отличаться: если в долинах Иссык-

Аты и Аламедина растет арчевый лес, то в долине Ала-Арчи стоят огромные Тянь-Шаньские Ели.

Чуйская область является наиболее промышленно- и сельскохозяйственно-развитым регионом Киргизии. По данным переписи 1999 года, в области проживали 772 000 жителей, 818 000 в 2005 году. В горных районах области плотность населения невысока. Гораздо выше она в долинах и у государственной границы вдоль реки Чу и её притоков.

Для Чуйской области, по сравнению с другими областями, характерны невысокое значение естественного прироста, значительный уровень эмиграции за пределы Киргизии в последнее десятилетие (включая также и киргизов) и высокий уровень внутренней миграции киргизов из южных областей и горных сёл.

В горных районах области плотность населения невысока. Гораздо выше она в долинах и у государственной границы вдоль реки Чу и её притоков. Основное население составляют киргизы.

В районе достаточно полноводные реки: Ала-Арча, Аламедин, Чу.

В долинах дров достаточно, но при подъёме выше 2500-3000 метров их нет. Питьевая вода хорошая, чистая, повсеместно. Во многих местах воду собирают автоцистерны для розлива по бутылкам и последующей продажи. Например, здесь разливаются такие марки бутилированной воды как «Легенды гор» и «Ала-Арча».

Во многих долинах Киргизского хребта имеются дороги, в т.ч. асфальтированные, таким образом есть множество вариантов заброски еды.

Добираться до Киргизского хребта удобно, район чрезвычайно доступен. Из Москвы в Бишкек летают несколько авиакомпаний. Мы выбрали вариант с пересадкой в Алма-Ате от компании «Air Astana». На момент приобретения билетов этот рейс был самым бюджетным и возможно было провезти 20 кг в багаже и 8кг в ручной клади.

Из аэропорта легко добраться до места начала маршрута. В Киргизии действуют несколько туристических компаний, занимающихся перевозкой в горные районы, заброской еды, сопровождением групп. Мы воспользовались услугами компании «Горы Азии».

5 июля в 9:20 мы вылетели из Москвы в Бишкек с пересадкой в Алма-Ате. С аэропорта нас забрал микроавтобус фирмы «Горы Азии» и довёз на место старта нашего путешествия: дом на правом берегу реки Кель-Тёр – правого притока реки Кагеты. В этом месте мы встали на ночлег. Высота 1800 метров.

<u>График движения</u>

1. р.Кель-Тер – оз.Кель-Тер – пер.Полосатый (1А, 3610) – р.Кагеты

06.07. С утра моросил мелкий дождь. В 10:45 команда выдвинулась на озеро Кель-Тер по правому берегу реки Кель-Тёр. Путь проходил по ярко выраженной тропе, 1,5 км пологой, без выраженного подъёма. Дальше начался резкий подъём, состоящий из трёх ступеней. Склон земляной, покрыт лесом, кроме последней ступени, где резко заканчивается даже кустарник. По пути встречается очень много местных туристов без рюкзаков, которые приезжают на однодневные прогулки. К 14:00 мы вышли к Кель-Тёру, обошли его и на 150 метров выше по течению ручья, втекающему в озеро, встали на обед. После обеда прошли вверх по правому берегу ручья. Через 35 минут вышли на морену, из-под которой ручей берет начало. Тропа ведёт через ручей по краю морены и уходит за неё. Лагерь поставили на просторной поляне перед мореной, т.к. воды дальше не было. Погода весь день пасмурная. Высота ночевки 2890 м. Прошли за день 9 км.

07.07. В 8:00 команда продолжила подход под перевал Полосатый (1А, 3610). Справа обошли морену и двигались по курумнику, местами средняя осыпь. К 10:00 подошли под перевал. Через 1 ч по травянистому склону вышли над жандармом, за которым открывается вид на седловину Полосатого. Подход под перевальный взлёт и сам взлёт пришлось проходить траверсом по средней и мелкой осыпи. Ближе к 12:30 нас настигло облако и пошёл град с мелким дождём. В 13 ч достигли вершины, здесь дождь утих, но погода осталась ветреной и холодной. Седловина перевала широкая и пологая, с неё справа открывается вид на скалы и отвесный ледник. Сняли записку альпклуба Томского университета под руководством Абрамова С.А. от 18 июля 2018 года. Спуск по средней осыпи занял около 20 минут. На уровне 2330 м вышли на травянистый склон. Спустились ниже к ручью и встали на обед. После обеда из-за неправильного спуска (на выгоне нужно было держаться левее) пришлось идти траверсом по травянистому склону местами заросшему густой арчой. Через час вышли в зону леса и продолжили спуск по крутому склону (местами до 40 градусов). Через 1,5 часа вышли к правому притоку реки Кегеты и вдоль него двигалась к самой реке. На ночёвку встали поздно на реке Кегеты возле дороги. Погода после перевала бала ясная, даже жаркая. Высота ночлега 2440м. Акклиматизационное полукольцо благополучно прошли.

2. р.Кагеты – пер.Кагеты (н/к, 3769) – р.Кагеты Южн. – р.Вост.Каракол – р.Джалпак-Тёр – траверс хребта пер.Каракол (н/к, 3470, подъем) – высота 3796 (1А, 3796) – пер.Каракол Сев. (1А, 3655, спуск) – р.Сарыкёль – р.Южн.Ыссык-Ата – пер.Аламедин Вост. (1А, 4024) – рад. высота 4125 (1А, 4125) – р.Ашуу-Тёр – р.Аламедин – б/о «Теплый ключ»

08.07. До 12:00 сняли заброску у правого притока (ручей Кель-Тор) р. Кагеты. Далее начали движение вверх по течению Кагеты. По правому берегу идёт хорошая грунтовая дорога, по ней прошли два перехода и встали на обед напротив водопада. После обеда, ещё за два перехода по серпантину дороги вышли к ручью от него поднялись выше по травянистому склону. Встали на пологое место у ручья в двух переходах от перевала Кегеты. Погода ясная. Высота ночлега 3220. Прошли за день 8 км.

09.07. Погода пасмурная. В 7:20 команда выдвинулась по дороге на перевал Кегеты (н/к; 3764). Дорога идёт серпантином, иногда его удобнее срезать, за 2ч подошли к перевальному взлёту. За 30 минут по средней и мелкой осыпи поднялись на седловину перевала. Сняли записки группы велотуристов из Нижнего Новгорода от 26.07.2017 и группы из города Токмок от 26.06.2019. В 10:30 начали спуск. За 1ч вышли к реке Юж. Кегеты, серпантин дороги также лучше срезать, местами встречаются завалы и снег. Двигались по левому берегу р.Юж.Кагеты, в 13:00 встали на обед. Через два часа продолжили путь и за час вышли к долине р.Каракол Восточный. Пригласили на чай в юрту. Далее шесть переходов шли против течения реки по левому берегу. Дорога очень удобная, бродов нет, все ручьи протекают под дорогой в колодцах. Поскольку двигаться по дороге было очень удобно, уже в темноте почти подошли к перевалу Каракол (н/к, 3470), встали на ночёвку на удобной поляне у ручья, берущего начало под перевалом.

10.07. Вышли в 7:00 команда. За 30 минут по дороге зашли на перевал Каракол (н/к,3470). Проход по перевалу закрывает снежная стена до 3 метров, шириной 2-5 метров, но в некоторых местах преодолимая. С перевала начали подъем по хребту к вершине (3796, 1А). На это ушло 2 перехода. Переживали, что весь хребет может

оказаться в снегу и это не позволит нам пройти этот отрезок маршрута, но страхи не оправдались. Лишь верхняя часть восточного склона хребта покрыта снегом, но движение снег не преграждал. Только на самой вершине 3796 лежит пологая снежная шапка. Тур не нашли. С вершины за 30 минут спустились на перевал Северный Каракол (1А, 3655). Сняли записку группы туристов КГУ, Санкт-Петербург, рук.Арефьев Д.В. от 17.07.2014. Далее за 30 минут траверсом спускались по правому борту цирка перевала по осыпному склону. Перевалили через отрог и за 1ч спустились к реке Южн.Иссык-Ата. Ещё за 2 ч подошли под перевал Аламедин. В 14:15 поставили лагерь.

11.07. В 7:00 команда начала подъём на пер.Аламедин (1А,4024). Явной тропы не было шли по курумнику местами лежал снег, только у перевального взлёта на снегу были видны следы недавно проходивших туристов. В 10:05 поднялись на перевал. Седловина небольшая, частично в снегу. Сняли записку группы туристов МГУ, рук.Воликов А.Б. от 10.07.2019. Влево по хребту радиально дошли только на 4085. Сама вершина 4120 была покрыта глубоким снегом, путь к ней проходил по снежному карнизу, поэтому пришлось ей полюбоваться сбоку и вернутся к рюкзакам. Это единственный отрезок маршрута, который нам не удалось взять по соображениям безопасности.

С пер.В.Аламедин можно было увидеть пер.Каракол Сев. и вершину 3795. Со стороны спуска было видно ледниковый цирк, слева - маленькое озеро, к которому команда и спустилась. Путь продолжили забирая левее, шли по мокрому снегу, по следам. Через 4,5 часа изнурительного прохождения снегов (погода весь день была ясная), вышли на курумник и увидели правый приток реки Аламедин, подошли ближе и продолжили двигаться по течению. Вода была мутная и встать на ночёвку не было возможности, но на тропе стали появляться туры. Пройдя ещё 2 км, справа оказался небольшой водопад с чистой водой, встали на поздний обед. Немного отдохнув продолжили движение. Через час стали появляться ровные травянистые площадки и небольшие озёра, прошли мимо лагеря команды ТК МГУ (у них была днёвка после такого же тяжёлого прохождения пер.Аламедин В.). Через 30 минут встали лагерем, здесь вода была гораздо чище.

12.07. В 9:00 вышли вдоль правого притока Аламедина – р.Ашу-Тер, через 2,5 ч подошли уже по ярко выраженной тропе к крутому спуску к Аламедину. Далее двигались по правому берегу вниз по течению. Вода была мутная особенно на слиянии Аламедина и Ашу-Тера. В15:00 встали на обед у ручья. После обеда за 5 переходов по 45 минут по хорошей тропе, скачущей вверх-вниз, вышли к б/о «Тёплый источник», где нас должна была ждать заброска и долгожданная днёвка. Погода была солнечная теплая.

13.07. Днёвка. Получили заброску. Удалось хорошенько отдохнуть и привести в порядок снаряжение.

3. б/о «Теплый ключ» - р.Чичар – пер.Курукчичар (н/к, 3218) – р.Курчак-Тёр – пер.Зиг-Заг (1А, 3512) – р.Чон-Курчак – пер.Восточный (1А, 3833) – р.Кашкасу – р.Ала-Арча

14.07. В 9:05 вышли с «Тёплых источников», перешли Аламедин по мосту. Участники изрядно устали на спуске по долине Аламедина, а днёвка хорошо расслабила тело, через 2 перехода пришлось остановиться на продолжительный отдых. Также стояла сильная жара. К вечеру жара спала и мы продолжили движение к подъёму на

перевал. Через 2 км повернули на запад, по тропе поднялись на 200м, дальше повернули на север, перешли ручей и стали забираться по травянистому склону по скотогонной тропе. Подъём занял около 1,5 ч., далее двигались вдоль склонов с севера в сторону запланированного перевала. Через 1,5 часа нашли отличное место для стоянки и разбили лагерь у ключа.

15.07. 8:00 двинулись в сторону пер.Курукчичар (н/к, 3218), траверсом по отрогам соседней с перевалом вершины за 3ч вышли на перевальный взлёт и за 40 минут по травянистому слону достигли пер.Курукчичар (н/к, 3218). Седловина его больше напоминает равнину размером в несколько футбольных полей. Левее вдоль перевала за 1ч спустились к урочищу Курчактор и подошли к перевалу Зиг-Заг. Подъём на перевал скольно-травянистый, крутизна около 30 градусов. В 16:45 поднялись на хребет правее по траве и уже по хребету вышли к самой седловине, достаточно узкой. Там из рук в руки обменялись записками с ещё одной группой т/к МГУ, двигавшейся в обратном для нас направлении, рук.Буздалов Денис. За 15 минут по осыпи плотной группой спустились с пер.Зиг-Заг и за 1ч спустились в долину реки Чонкурчак, ушли правее ближе к перевалу Восточный, встали на ночлег.

16.07. В 7:00 начали подход к перевалу. Поднимались по травянистому склону, выше началась скальная осыпь. Тропы не было. В 12 команда уже была на седловине. Спустились по мелкой осыпи, на ровной площадке у ручья встали на обед. Отдохнув, двигались по моренам, далее по травянистым склонам вдоль левого притока реки Кашка-Суу в сторону посёлка Кашка-Суу. К 18:00 вышли к канатной дороге, прошли по краю посёлка и вышли на дорогу ведущую к а/л Ала-Арча. Далее вдоль асфальтированной освещённой дороги двигались до а/л. На ночлег встали в 22:15.

4. р.Ала-Арча – р.Адыгине – р.Тестор – пер.Электро (1А, 3770) – р.Адыгине – а/л Ала-Арча – хижина Рацека – приют «Томские стоянки» - хижина Наука (рад.) – пер.Рацека(Обходной) (1А, 3913) – хижина Корона – подход под ледник Корона под пик Корона 2-я (рад.) – лед.Ак-Сай – р.Ак-Сай – р.Ала-Арча

17.07. В 11 часов вышли из «Ала-Арчи», перешли её по мосту. Двинулись в сторону перевала Электро, через 40 минут остановились у мемориала альпинистов «Северная звезда». Там больше часа изучали биографии путешественников, туристов и альпинистов, посвятивших свою жизнь изучению Тянь-Шаня. Далее за час вышли к слиянию Тестора и Адыгине. Ещё через 2,5 часа подошли к перевалу, движение было против течения р.Тестор. Подход к Электро по курумнику, а перевальный взлёт скально-осыпной, на подъем затратили около 1,5 часа. С перевала был великолепный вид на все самые высокие вершины Киргизского хребта – пики Корона, Свободная Корея, Семёнова-Тянь-Шаньского. Спуск скально-осыпной, далее удобный, но долгий спуск по траве. Вышли к р.Адыгене. Встали на ночлег на удобной поляне.

18.07. Вышли в 8:00, до места слияния с р.Тестор возвращались прежнем путём. В альплагерь «Ала-Арча» вернулись в 11 ч. Без рюкзаков это кольцо можно проходить за 1 день.

19.07. В 7:30, вышли из лагеря. Через 20 минут поднялись к правому притоку Ала-Арчи – р.Ак-Сай, далее поднимались в сторону хижины Рацека. Тропа хорошая, множество указателей, встречаются туристы. В «хижину» прибыли 11:40. Пообедав, посоветовались с местными альпинистами решили пройти пер.Рацека(Обходной) в этот

же день. Оставив большую вещей, подошли к леднику Учитель и начали подъём к пер.Рацека(Обходной) (1А, 3913). Вдоль ледника поднимались по скальной осыпи 1,5 часа. Отсюда прекрасно «во весь рост» виден пик Семёнова-Тянь-Шанского (4875). Подъем на перевальный взлёт на пер.Рацека(Обходной) занял 20 минут. Спуск также был коротким. Далее вышли на ледник Ак-Сай и по нему прошли выше, к леднику Корона, посмотрели на невероятно красивый цирк, пик Корона и др. Вернулись под перевал Рацека и спускались по вдоль ледника Ак-Сай, здесь путь оказался немного круче, но короче. Слева от нас был огромный ледопад ледника Ак-Сай. В хижину спустились в 18:15. Погода солнечная.

20.07. В 8:00 вышли в сторону а/л «Ала-Арча». К 11:00 спустились. После обеда нас забрал микроавтобус. Мы выехали на озеро Иссы-Куль, где должны были провести оставшиеся дни до вылета.

На обратном пути мы посетили г.Бишкек, г.Чолпон-Ату, г.Каракол, где побывали в музее Пржевальского и на его могиле. Вылет у нас был рано утром из Бишкека, также через Алма-Ату, но на этот раз нам удалось погулять по южной столице Казахстана и прокатиться на местном метро. Вечером 25.07 мы прилетели в Москву.

Интересные объекты и места

Наиболее интересные объекты на маршруте:

1. Озеро Кельтор. Здесь вы сможете насладиться прекрасной природой: еловый лес и сплошные заросли рябины, жимолости, шиповника, малины и барбариса, которые впоследствии сменяются арчовыми кустарниками альпийскими лугами. Вода в озере имеет красивый бирюзовый оттенок. (https://www.open.kg/)
2. База отдыха "Тёплый ключ". На территории базы отдыха имеются поверхностные ключи и скважины с минеральной водой, температура которой составляет около 53 градусов. Такая вода широко используется для лечения многих заболеваний
3. Альплагерь Ала-арча. Живописное место, отличное для отдыха и уединения в горах.
4. Приют "Северная звезда". Или, так называемое, "Кладбище альпинистов". Здесь можно почтить память туристам, оставившим своё сердце в горах.
5. Ледники Аксай и Корона. Ледник Ак-Сай туристы и альпинисты начали осваивать более 50 лет назад. В верховьях ледника Ак-Сай расположены наиболее интересные стены Киргизского Ала-Тоо, образующие самый высокий участок Центрального Киргизского хребта, который называется Аксайской полуподковой. Шесть горных башен при взгляде издалека напоминают величественную корону средневекового правителя. Башни настолько крутые, что на их вершинах и стенах снег не держится
6. Озеро Иссы-Куль – одно из наиболее крупных озер, которые существуют в мире. Природную достопримечательность Киргизии называют драгоценной жемчужиной Азии. (https://www.issykkul.biz/issyyk-kul6.aspx)
7. Могила Пржевальского. Почти сто лет уже стоит над Иссык-Кулем памятник великому россиянину. Могила Пржевальского - в нескольких шагах от этого

памятника. Там же находится музей путешествиям Пржевальского, являющийся главной достопримечательностью города Каракол.

Рекомендации и выводы

1. По итогам похода, можно еще раз подтвердить, что район Киргизского хребта один из наиболее удобных в плане транспортной доступности и является спокойным, удобным и интересным районом для проведения спортивных походов, в том числе горных походов от 1 до 6 к.с. Разнообразие технических препятствий позволяет спланировать нитку маршрута на любой вкус и любого уровня сложности.
2. Район хорошо изучен, по нему много доступной и вполне достоверной информации, в том числе в интернет-сети. Ежегодно появляются новые отчеты о совершенных походах, что дает возможность всегда найти актуальную информацию об обстановке в районе.
3. В районе есть редко посещаемые уголки, которые ждут своих туристов.
4. Про нитку маршрута стоит сказать, что мы остались очень довольны. Маршрут вышел приятно напряженным почти для всех участников, т.к. все имели опыт горных походов минимум 1 к.с. Заключительная часть нашего маршрута оставила у всех участников неизгладимое впечатление: потрясающие виды, огромные водопады, пики Корона, Семенова-Тянь-Шанского, Свободная Корея и др.
5. Мы не пожалели, что оставили в нитке маршрута кольцо на пер.Электро. Благодаря этому мы узнали о приюте «Северная звезда» (кладбище альпинистов), здесь же участниками было принято решение в один из дней отдыха на Иссык-Куле, посетить могилу Пржевальского в восточной оконечности Иссык-Куля, что мы и сделали после похода.
6. Днёвка у всей команды вызвала спорные чувства, но каждый был уверен, что отдыхали много и, возможно, вечером уже следовало бы подойти к ручью Чичар.
7. Маршрут составлен «по нарастающей» в плане сложности препятствий и интересных объектов.
8. Благодарны особо рук.Арефьеву(СПб) за очень интересный вариант траверса хребта от пер.Каракол(н/к) до пер.Каракол С.(1А)
9. Маршрут, не смотря на протяженность и интенсивность, вышел очень интересным, т.к. удалось опробовать все виды спусков, присущих 1 к.с., в т.ч. осыпные лифты, среднюю и крупную осыпь. Разнообразие долин и перевалов в полной мере раскрыло все краски Тянь-Шаня.

Уточнённые сведения о перевалах

(по данным имеющегося у группы GPS-навигатора)

№	Наименование перевала	Координаты	Высота
1	Полосатый, 1А	42°29'56.5"N 075°07'39.0"E	3615
2	Каракол.С., 1А	42°22'12.5"N 074°49'47.3"E	3643
	Аламедин В., 1А	42°24'41.7"N 074°45'46.8"E	4017
3	Зиг-Заг, 1А	42°34'53.9"N 074°35'33.2"E	3501
4	Восточный, 1А	42°34'51.0"N 074°33'06.1"E	3828
5	Электро, 1А	42°32'02.2"N 074°26'01.7"E	3773
6	Рацека, 1А	42°31'07.4"N 074°32'26.7"E	3913

Перевальные записки

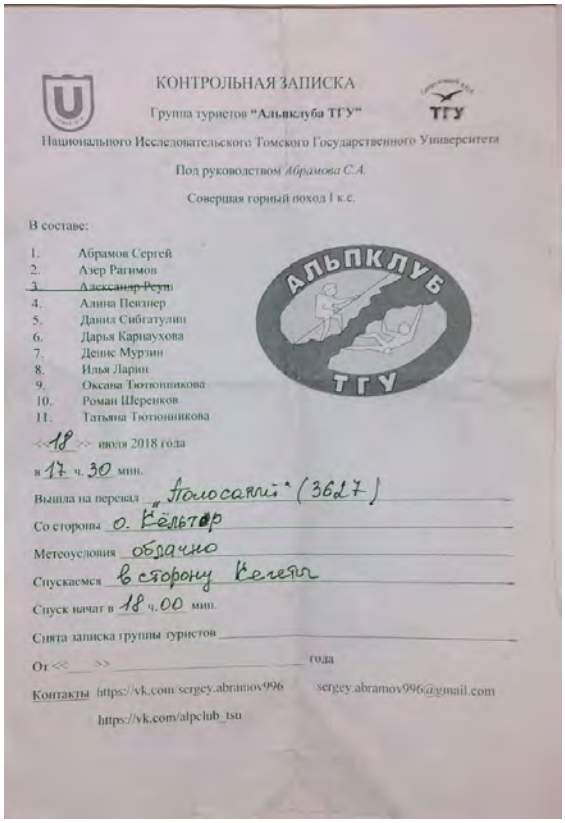

КОНТРОЛЬНАЯ ЗАПИСКА

Группа туристов "Альпклуба ТГУ"

Национального Исследовательского Томского Государственного Университета

Под руководством *Абрамова С.А.*

Совершая горный поход 1 к.с.

В составе:

1. Абрамов Сергей
2. Азер Рагимов
3. ~~Александр Реуш~~
4. Алина Певзнер
5. Данил Сибгатулин
6. Дарья Карнаухова
7. Денис Мурзин
8. Илья Ларин
9. Оксана Тютюнникова
10. Роман Шеренков
11. Татьяна Тютюнникова

АЛЬПКЛУБ ТГУ

«18» июля 2018 года

в 17 ч. 30 мин.

Вышла на перевал „Полосатый" (3627)

Со стороны о. Кёльтор

Метеоусловия облачно

Спускаемся в сторону Кечети

Спуск начат в 18 ч. 00 мин.

Снята записка группы туристов _____

От «___» _____ года

Контакты https://vk.com/sergey.abramov996 sergey.abramov996@gmail.com

https://vk.com/alpclub_tsu

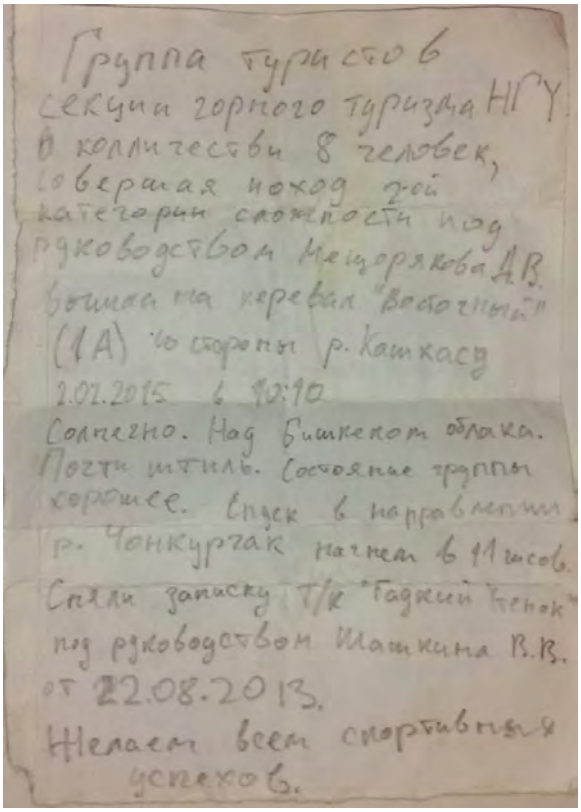

Группа туристов секции горного туризма НГУ в количестве 8 человек, совершая поход 2-ой категории сложности под руководством Мещорякова Д.В. вышла на перевал "Восточный" (1А) со стороны р. Кашкасу 2.02.2015 в 10:10

Солнечно. Над Бишкеком облака. Почти штиль. Состояние группы хорошее. Спуск в направлении р. Чонкурчак начнем в 11 часов.

Сняли записку Т/К "Гадкий Ченок" под руководством Шашкина В.В. от 22.08.2013.

Желаем всем спортивных успехов.

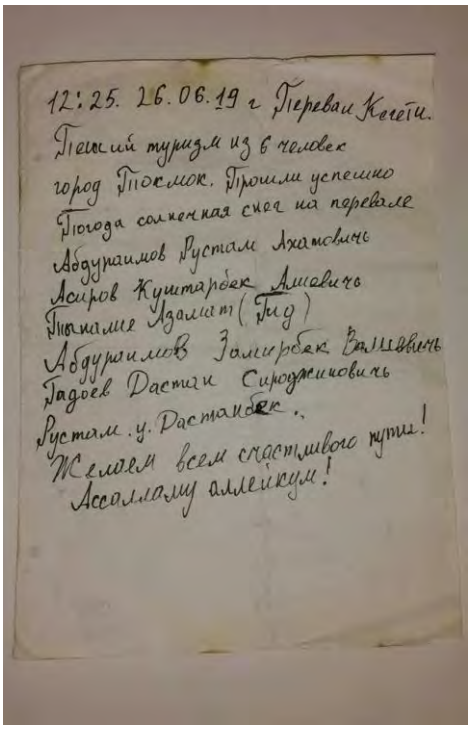

12:25. 26.06.19 г Перевал Кечети.

Пеший туризм из 6 человек город Томск. Прошли успешно

Погода солнечная снег на перевале

Абдураимов Рустам Ахатович

Асиров Куштарбек Алиевич

Тыналие Азамат (Гид)

Абдураимов Замирбек Валиевич

Гадоев Дастан Сироджиновичь

Рустам у. Дастанбек.

Желаем всем счастливого пути!

Ассаламу аллейкум!

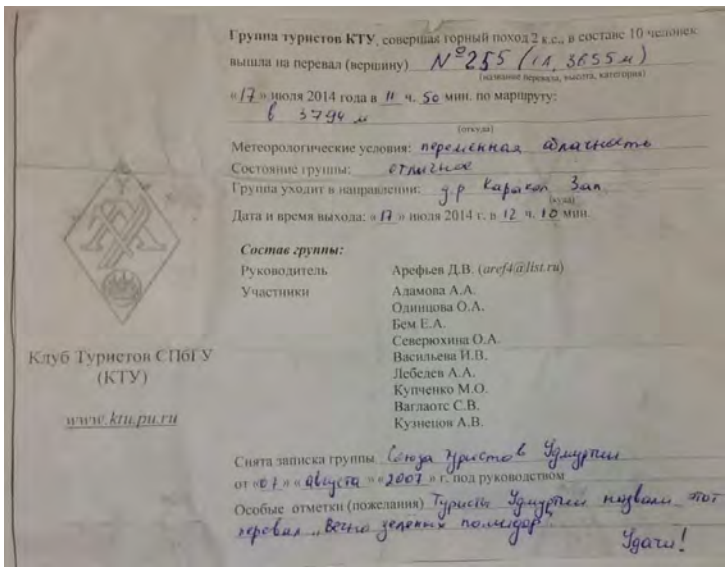

Группа туристов КТУ, совершая горный поход 2 к.с., в составе 10 человек вышла на перевал (вершину) №255 (1А, 3655 м)
(название перевала, высота, категория)

«17» июля 2014 года в 11 ч. 50 мин. по маршруту: в 3794 м
(откуда)

Метеорологические условия: переменная облачность

Состояние группы: отличное

Группа уходит в направлении: д.р. Каракол Зап.
(куда)

Дата и время выхода: «17» июля 2014 г. в 12 ч. 10 мин.

Состав группы:

Руководитель Арефьев Д.В. (*aref4@list.ru*)

Участники Адамова А.А.
Одинцова О.А.
Бем Е.А.
Северюхина О.А.
Васильева И.В.
Лебедев А.А.
Купченко М.О.
Ваглаотс С.В.
Кузнецов А.В.

Клуб Туристов СПбГУ (КТУ)

www.ktu.pu.ru

Снята записка группы Союза туристов Удмуртии от «07» «августа» «2007» г. под руководством

Особые отметки (пожелания) Туристы Удмуртии назвали этот перевал „Вечно зеленых помидор".

Удачи!

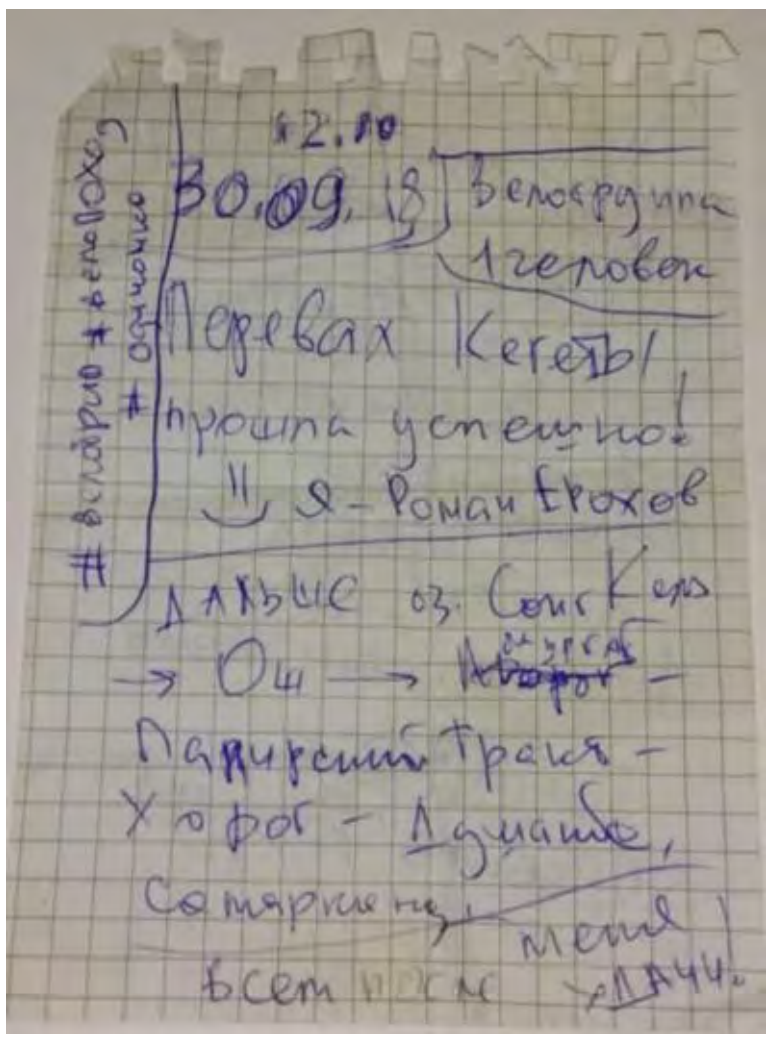

12.10
30.09.18 Велосгруппа 1 человек
Перевал Кегеты прошла успешно!
Я - Роман Ерохов
Дальше оз. Сонг-Кель → Ош → Ак-Арт → Памирский тракт - Хорог - Душанбе, Самарканд, …
Всем мира меня …
#вседорогиведутнасевер #одиночка

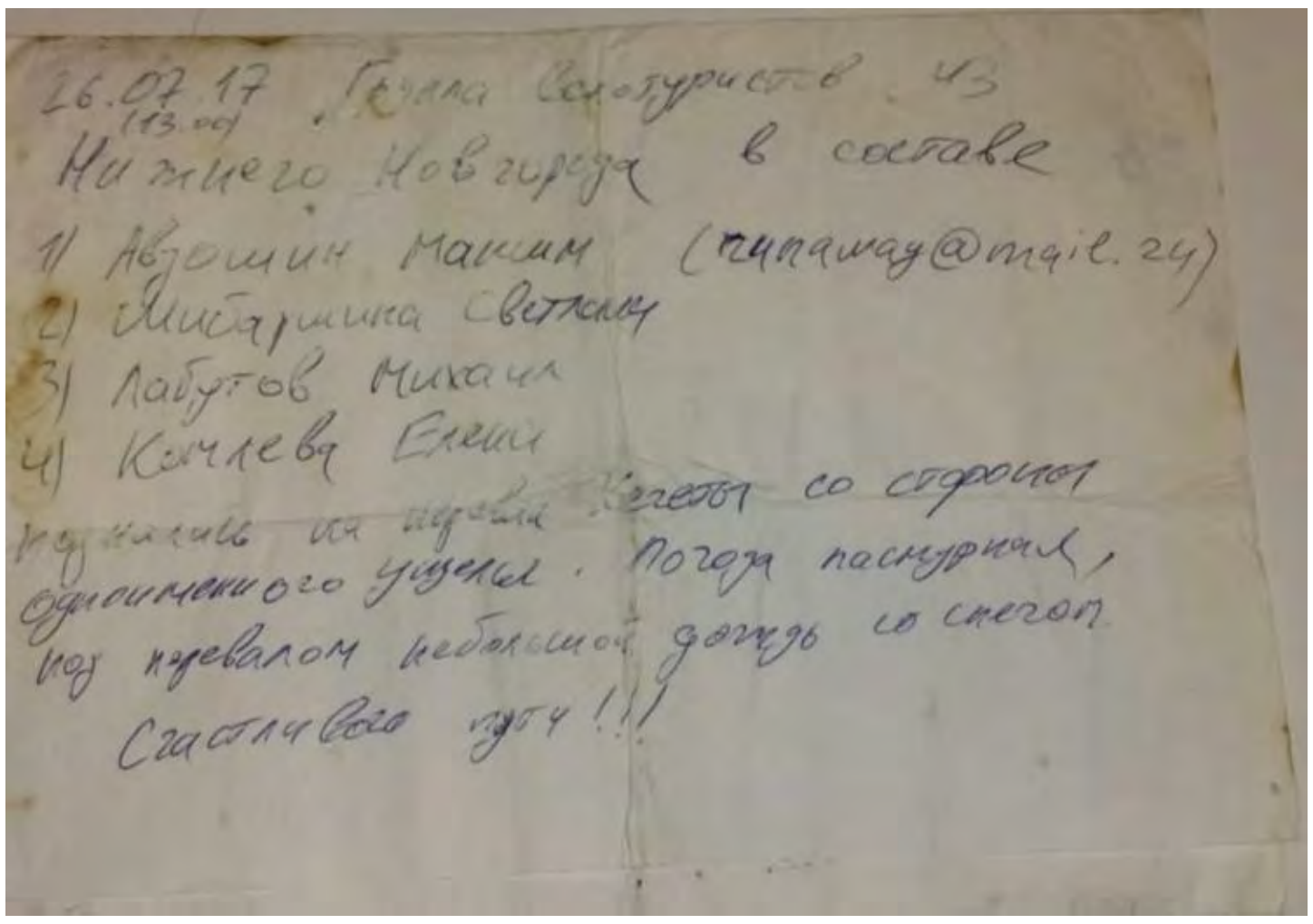

26.07.17 (13.00) Группа велотуристов из Нижнего Новгорода в составе
1) Авдошин Максим (…@mail.ru)
2) Митаршина Светлана
3) Лабутов Михаил
4) Кочнева Елена
поднялись на перевал Кегеты со стороны одноименного ущелья. Погода пасмурная, под перевалом небольшой дождь со снегом.
Счастливого пути!!!

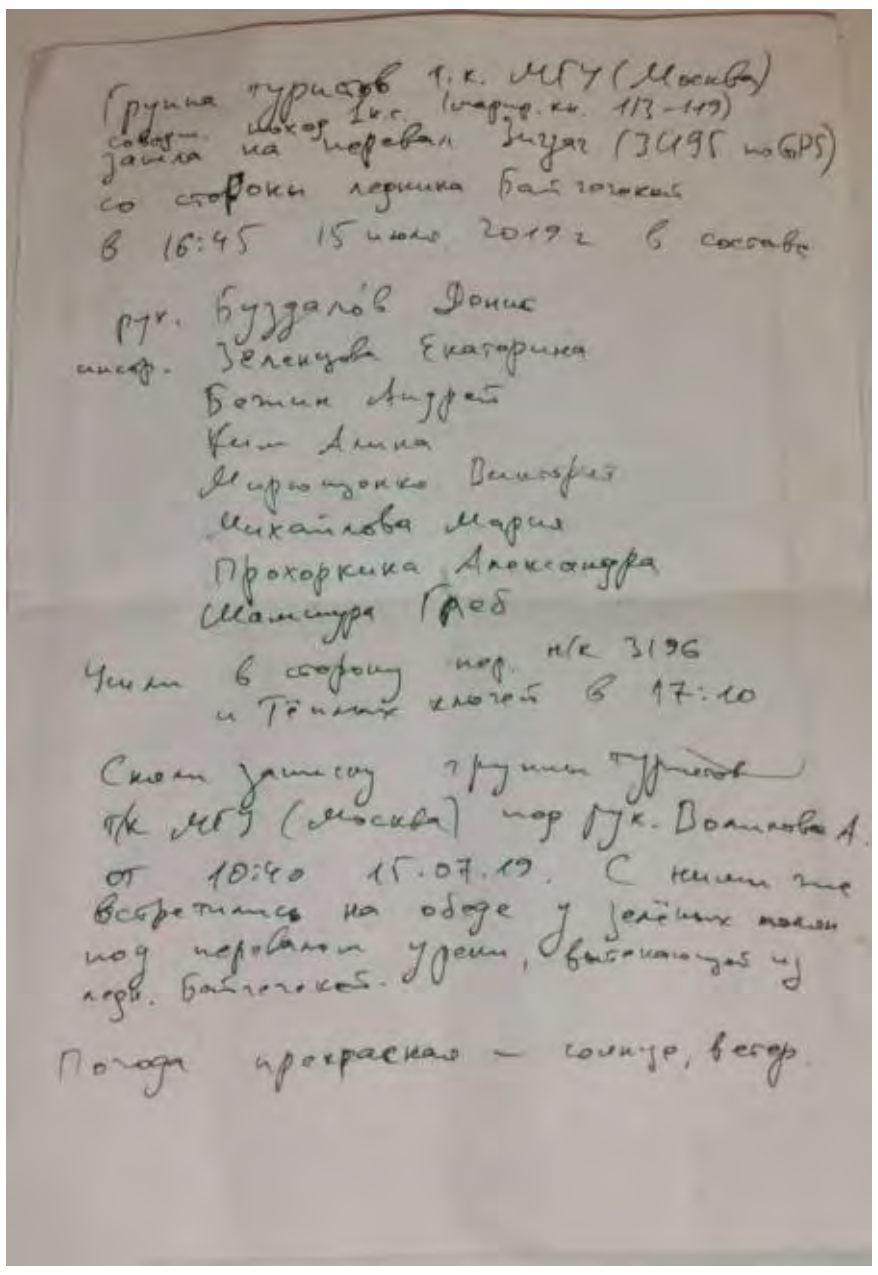

Группа туристов т.к. МГУ (Москва) соверш. поход 1к.с. (марш.кн. 1/3-119) зашла на перевал Зигзаг (3495 по GPS) со стороны ледника Байчечекей в 16:45 15 июля 2019 г. в составе
рук. Буздалов Денис
инстр. Зеленцова Екатерина
Божин Андрей
Ким Алина
Мирошниченко Виктория
Михайлова Мария
Прохоркина Александра
Шамшура Глеб
Ушли в сторону пер. н/к 3196 и Тёплых ключей в 17:10
Сняли записку группы туристов т/к МГУ (Москва) под рук. Воликова А. от 10:40 15.07.19. С ними же встретились на обеде у зелёных полян под перевалом Урюм, выбиваясь из ледн. Байчечекей.
Погода прекрасная — солнце, ветер.

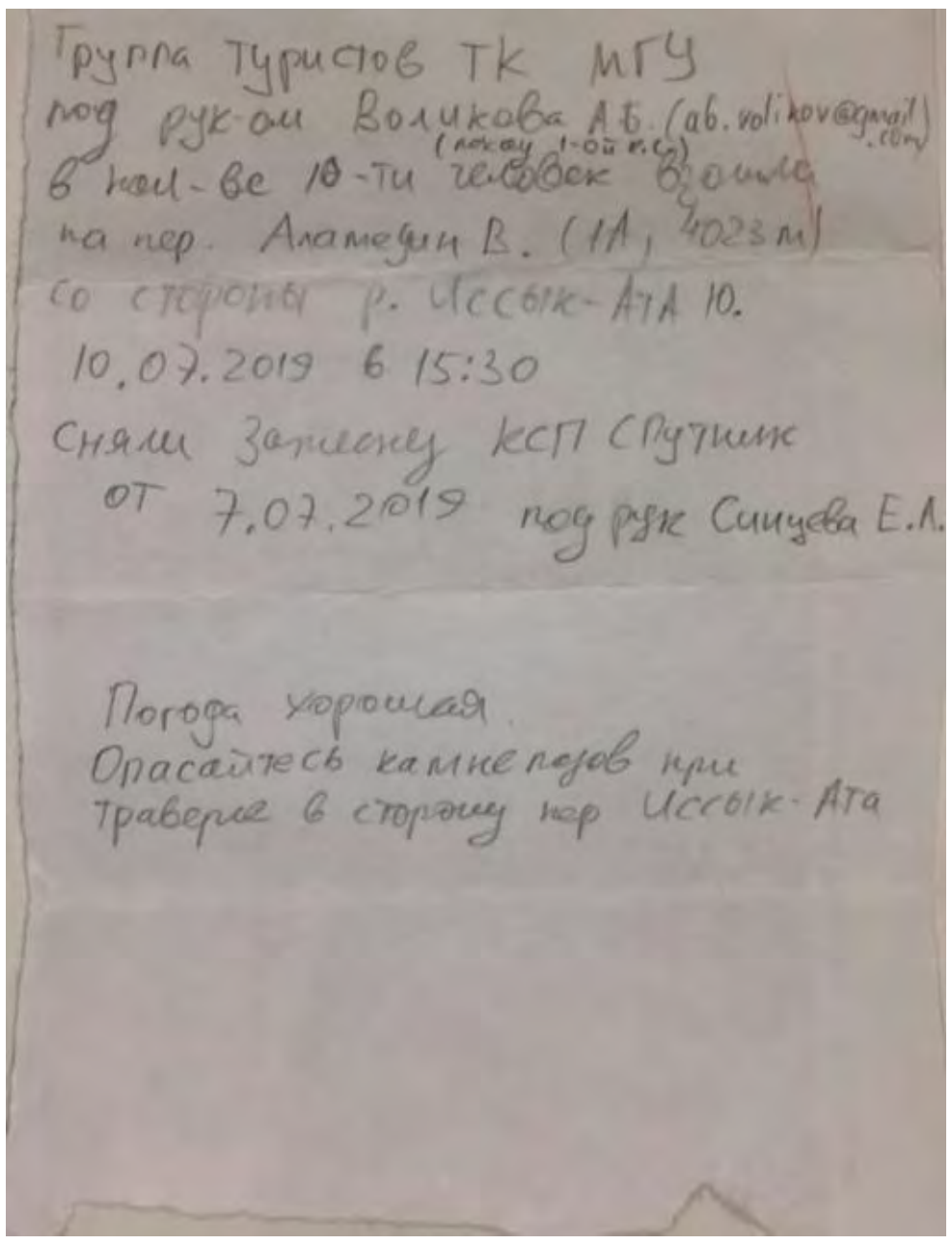

Группа туристов ТК МГУ под рук-ом Воликова А.Б. (ab.volikov@gmail.com) в кол-ве 10-ти человек (поход 1-ой к.с.) взошла на пер. Аламедин В. (1А, 4023 м) со стороны р. Иссык-Ата 10. 10.07.2019 в 15:30
Сняли записку КСП Спутник от 7.07.2019 под рук Синцева Е.Л.
Погода хорошая.
Опасайтесь камнепадов при траверсе в сторону пер Иссык-Ата

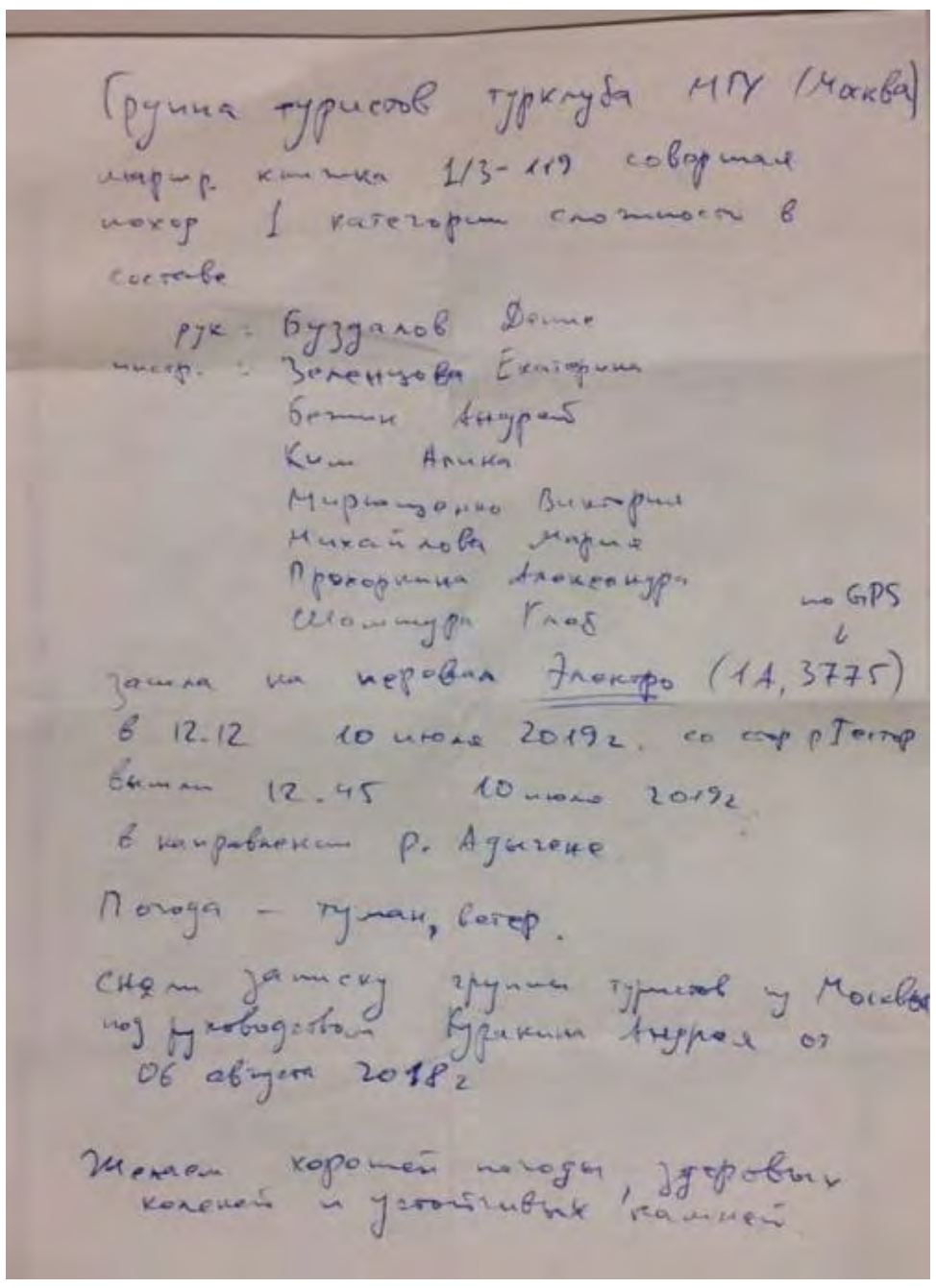

Группа туристов турклуба МГУ (Москва) марш. книжка 1/3-119 совершая поход I категории сложности в составе
рук. Буздалов Денис
инстр. Зеленцова Екатерина
Божин Андрей
Ким Алина
Мирошниченко Виктория
Михайлова Мария
Прохоркина Александра
Шамшура Глеб
зашла на перевал Электро (1А, 3775 по GPS) в 12.12 10 июля 2019 г. со стор р Тектор
вышли 12.45 10 июля 2019 г
в направлении р. Адыгене
Погода - туман, ветер.
Сняли записку группы туристов из Москвы под руководством Кудякина Андрея от 06 августа 2018 г
Желаем хорошей погоды, здоровых коленей и устойчивых камней

Картографический материал

Таблица нестандартных условных обозначений,
использованных группой при внесении изменений в карты

Символ	***Что обозначает***
	Начало и окончание маршрута
	Нитка маршрута
	Радиальные выходы
	Запасные варианты маршрута
	Аварийные варианты маршрута
	Места стоянок
	Места дневок

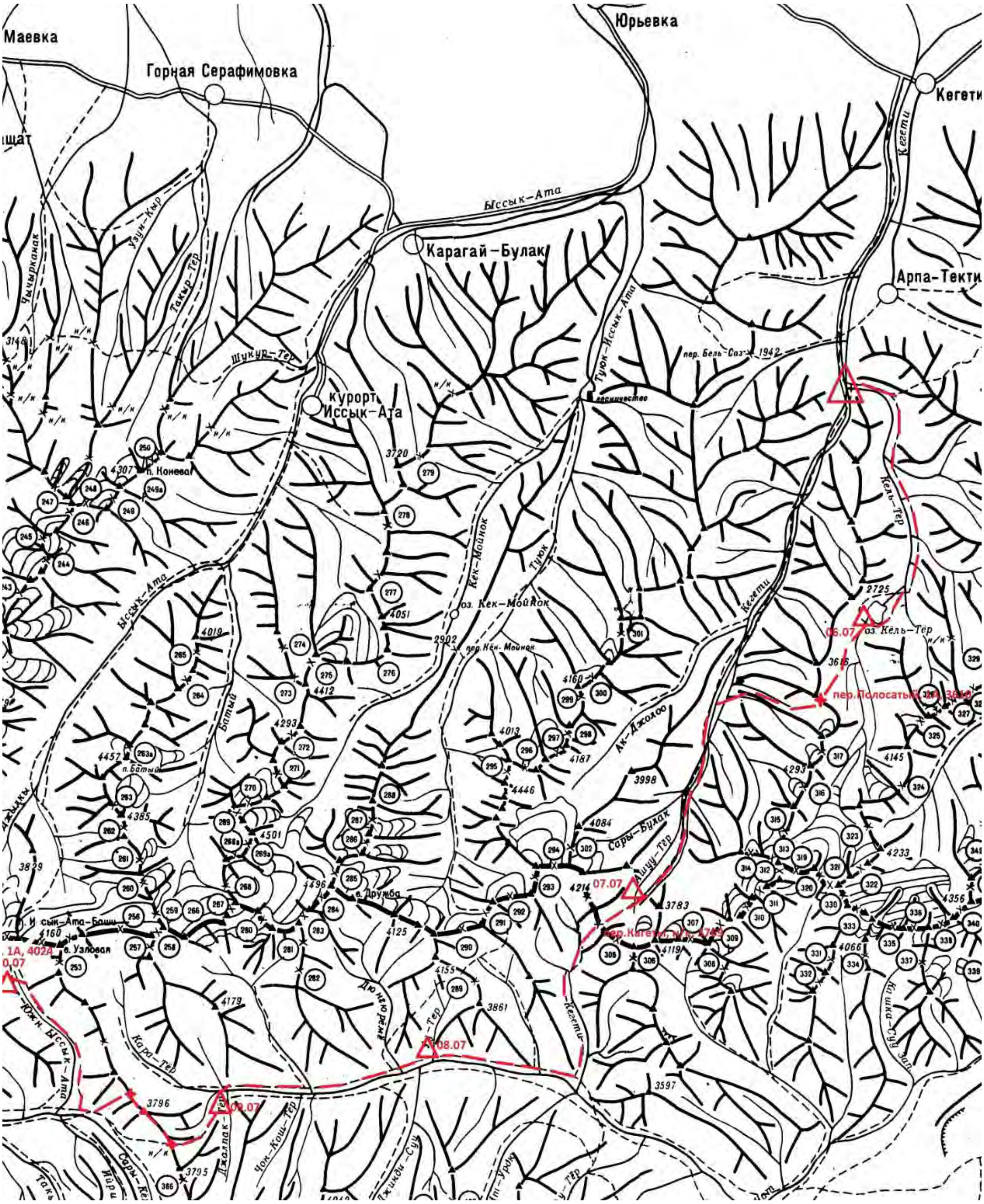
Маевка
Горная Серафимовка
Юрьевка
Кегети
Карагай-Булак
Арпа-Текти
курорт Иссык-Ата
Ыссык-Ата
пер. Бель-Саз 1942
Кек-Мойнок
оз. Кек-Мойнок
оз. Кель-Тер
Кель-Тер
Ак-Джолоо
Сары-Булак
Шукур-Тер
Такыр-Тер
Батый
п. Конева
п. Батыя
в. Дружба
в. Узловая
06.07
07.07
08.07
09.07
пер. Полосатый
пер. Кегети
Джалпак-Тер
Кара-Тер
Южн. Ыссык-Ата
Чон-Кош-Тер
лесничество

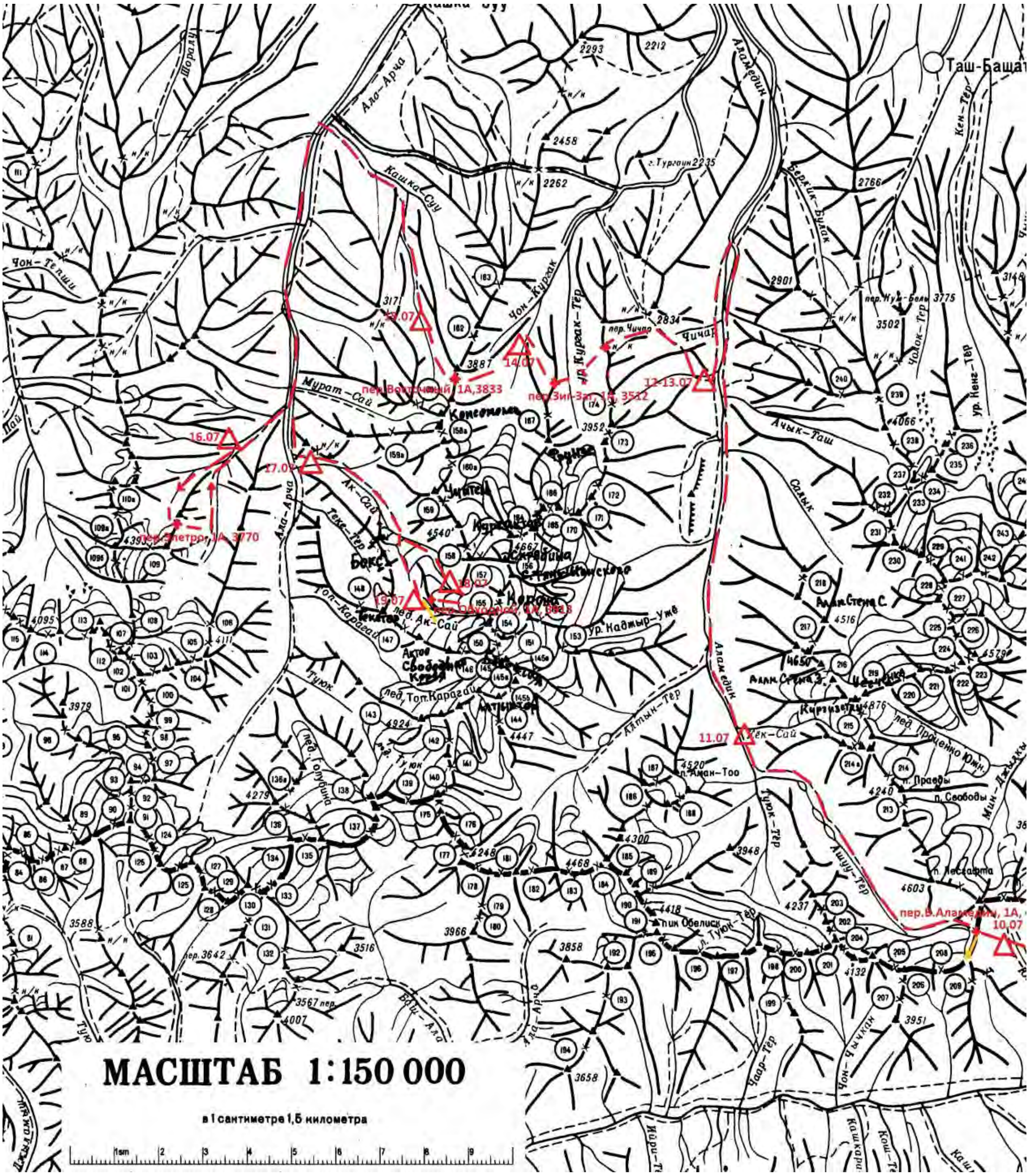
МАСШТАБ 1:150 000
в 1 сантиметре 1,5 километра
Таш-Башат
Ала-Арча
Кашка-Суу
Чон-Курчак
Мурат-Сай
Ак-Сай
Аламедин
Ачык-Таш
Кек-Сай
лед. Ак-Сай
пер.Восточный, 1А,3833
16.07
17.07
14.07
11.07
10.07
4447
4924
3966
3858
3658
4007
3588
3979
4279
3948
4237
4132
3951
4603
4240
4516
4876
4520
4300
4468
4418
2293
2212
2458
2262
2766
2901
3775
3502
4066
3952
3887
4095
4111

Фотоматериалы

Фото 1. Место начала маршрута. Слева дом, перед которым мы ночевали. Прямо долина Кель-Тер, по которой будем подниматься.

Фото 2. Подъем к озеру идёт вдоль ручья, вокруг тянь-шанские ели.

Фото 3. На озере Кель-Тор.

Фото 4. Место обеда у озера.

Фото 5. Поляна перед мореной, на которой устроили ночёвку.

Фото 6. Путь подъема на пер.Полосатый

Фото 7. Группа на пер.Полосатый

Фото 8. Путь спуска с пер.Полосатый

Фото 9. По долине р.Кагеты

Фото 10. Обед у водопадов на р.Кагеты

Фото 11. Ночлег перед пер.Кагеты (вверху слева)

Фото 12. Перевал Кагеты (в центре).

Фото 13. Перевальный взлет Кагеты.

Фото 14. Группа на пер.Кагеты

Фото 15. Спуск с пер.Кагеты

Фото 16. Кагеты Южн. Привал.

Фото 17. В гостях в юрте в долине р.В.Каракол.

Фото 18. Движение по долине р.В.Каракол

Фото 19. Ночлег под пер.Каракол (н/к)

Фото 20. Путь на высоту 3796. Траверс хребта.

Фото 21. Вид на хребет Карамойнок с подъема на высоту 3796.

Фото 22. Путь подъема на высоту 3796.

Фото 23. На высоте 3796.

Фото 24. Спуск к пер. Каракол С.

Фото 25. На пер.Каракол С.

Фото 26. Вид на пер. Аламедин В. и пик Иссык-Ата-Баши.

Фото 27. Место ночлега на р.Южн.Иссык-Ата

Фото 28. Путь подъема к пер.Аламедин В.

Фото 29. Группа на пер.Аламедин В.

Фото 30. Радиальный выход небезопасен. Угрожающие карнизы и глубокий снег.

Фото 31. Спуск с пер. Аламедин В.

Фото 32. Брод на р.Ашуу-Тер при спуске к долине р.Аламедин

Фото 33. Слияние р.Ашуу-Тер и р.Аламедин

Фото 34. Спуск по долине р.Аламедин

Фото 35. Мост через правый приток р.Аламедин.

Фото 36. Мост через р.Аламедин у б/о Теплый ключ

Фото 37. Вид на перевал Курукчичар с пер.Зиг-Заг

Фото 38. На пер.Курукчичар

Фото 39. Спуск с пер.Зиг-Заг

Фото 40. Подъем к пер.Восточный

Фото 41. На пер. Восточный

Фото 42. Спуск с пер.Восточный

Фото 43. Спуск в долину Кашкасу

Фото 44. В а/л Ала-Арча

Фото 45. Приют Северная Звезда (кладбище альпинистов)

Фото 46. Мост через р.Адыгине

Фото 47. На пер.Электро.

Фото 48. Спуск с пер.Электро

Фото 49. Подъем к хиж.Рацека

Фото 50. Хиж.Рацека

Фото 51. Пик Семёнова-Тянь-Шаньского и лед.Учитель

Фото 52. Пик Свободная Корея и лед.Ак-Сай

Фото 53. На леднике Корона. Слева пик Корона.

Фото 54. Путь спуска с лед. Ак-Сай слева от ледопада.

Фото 55. Дангунская мечеть. Г.Каракол.

Фото 56. Троицкая церковь. Г.Каракол.

Фото 57. Музей Пржевальского. Пос.Пристань Пржевальского.

Фото 58. Памятник Пржевальскому

Фото 59. Могила Пржевальского.

Фото 60. Группа на Иссык-Куле.