

**Поход  
1 категории  
сложности  
под руководством  
Щербины С.А.**



# Наша группа на перевале Тюзашуу (1А, 4273м)

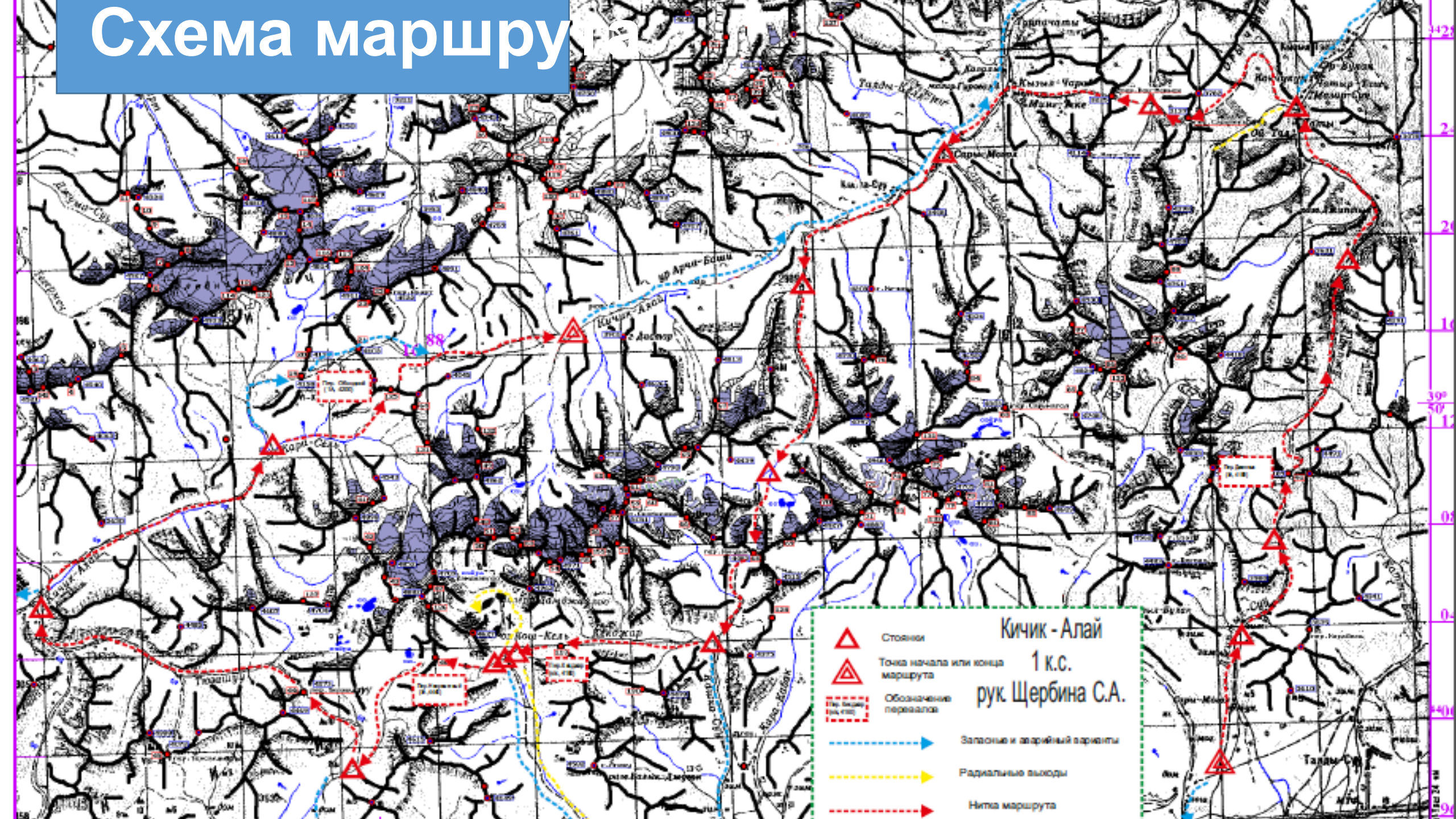




ЦИФРАМИ НА КАРТЕ ОБОЗНАЧЕНЫ

<p><b>РСФСР</b></p> <ol style="list-style-type: none"> <li>1 Адыгейская АО (Краснодарский край)</li> <li>2 Ставропольский край</li> <li>3 Карачаево-Черкесская АО (Ставропольский край)</li> <li>4 Еврейская АО (Хабаровский край)</li> <li>5 Усть-Ордынский Бурятский нац округ (Иркутская обл.)</li> <li>6 Коми-Пермяцкий нац округ (Пермская обл.)</li> </ol>	<ol style="list-style-type: none"> <li>7 Агинский Бурятский нац округ (Читинская обл.)</li> <li>8 Дагестанская АССР</li> <li>9 Кабардино-Балкарская АССР</li> <li>10 Марийская АССР</li> <li>11 Мордовская АССР</li> <li>12 Северо-Осетинская АССР</li> <li>13 Удмуртская АССР</li> <li>14 Чечено-Ингушская АССР</li> <li>15 Чувашская АССР</li> </ol>	<p><b>УКРАИНИЙ ССР</b></p> <ol style="list-style-type: none"> <li>16 Волынская обл</li> <li>17 Закарпатская обл.</li> <li>18 Крымская обл</li> </ol> <p><b>УЗБЕКИЙ ССР</b></p> <ol style="list-style-type: none"> <li>19 Кашкадарьинская обл</li> <li>20 Сурхандарьинская обл</li> <li>21 Сырдарьинская обл</li> <li>22 Хорезмская обл</li> </ol>	<p><b>КАЗАХСКИЙ ССР</b></p> <ol style="list-style-type: none"> <li>23 Восточно-Казахстанская обл</li> <li>24 Северо-Казахстанская обл.</li> <li>25 Тургайская обл</li> </ol> <p><b>ГРУЗИЙ ССР</b></p> <ol style="list-style-type: none"> <li>26 Абхазская АССР</li> <li>27 Аджарская АССР</li> <li>28 Юго-Осетинская АО</li> </ol> <p><b>АЗЕРБАЙДЖАНСКИЙ ССР</b></p> <ol style="list-style-type: none"> <li>29 Нахичеванская АССР</li> </ol>	<ol style="list-style-type: none"> <li>31 Нагорно-Карабахская АО</li> <li>32 Молдавская ССР</li> <li>33 Киргизская ССР</li> <li>34 Таджикская ССР</li> <li>35 Горно-Бадахшанская АО</li> <li>36 Армянская ССР</li> </ol> <p>Примечание. Названия областей, одноименные с их центрами, на карте не подписаны</p>
--	--	---	--	---

# Схема маршрута



# Долина р. Сары-Могол



**Угольная шахта между долинами рек Сары-Могол и Джиптык-Суу Ю.**



Долина р. Джиптык-Суу Ю.



Пер Джиптык  
(1А, 4185м)





# Седловина перевала Джиптык

Сняли записку велоклуба  
Зх4, совместно с турклубом  
МГУ

Группа туристов в составе (Курганский МГУ  
и Велоклуб ЗХ4) в составе:  
- Шафратовича Валерия (руководитель)  
- Давыдовский Евгений  
- Давыдовский Кирилл  
- Климов Владимир  
Соборная вершина высотой 4 км в высоту  
к туру на Джиптык и перевал Кораллы.  
Метеорологические условия: туман, жара  
Высота группы: 4500  
Время в пути: 17.07.2012  
в направлении к туру Носки.  
Снова группа туристов в составе (Велоклуб  
(Велоклуб "Орскан") и турклуб МГУ)  
в 21.08.2014  
Шафратович Валерий в 45-4600  
Выс. группа: Шафратович В.В. (руководитель)



А это мы на перевале Джиптык!




# Долина р. Джиптык-Суу С.





# Долина р. Ходжа-Кель Ата



# Красные скалы урочища Ходжакелен



# Красные скалы урочища Ходжакелен



# Путь подъема на пер. Сарыбель (н/к)




Пер Сарыбель (н/к)



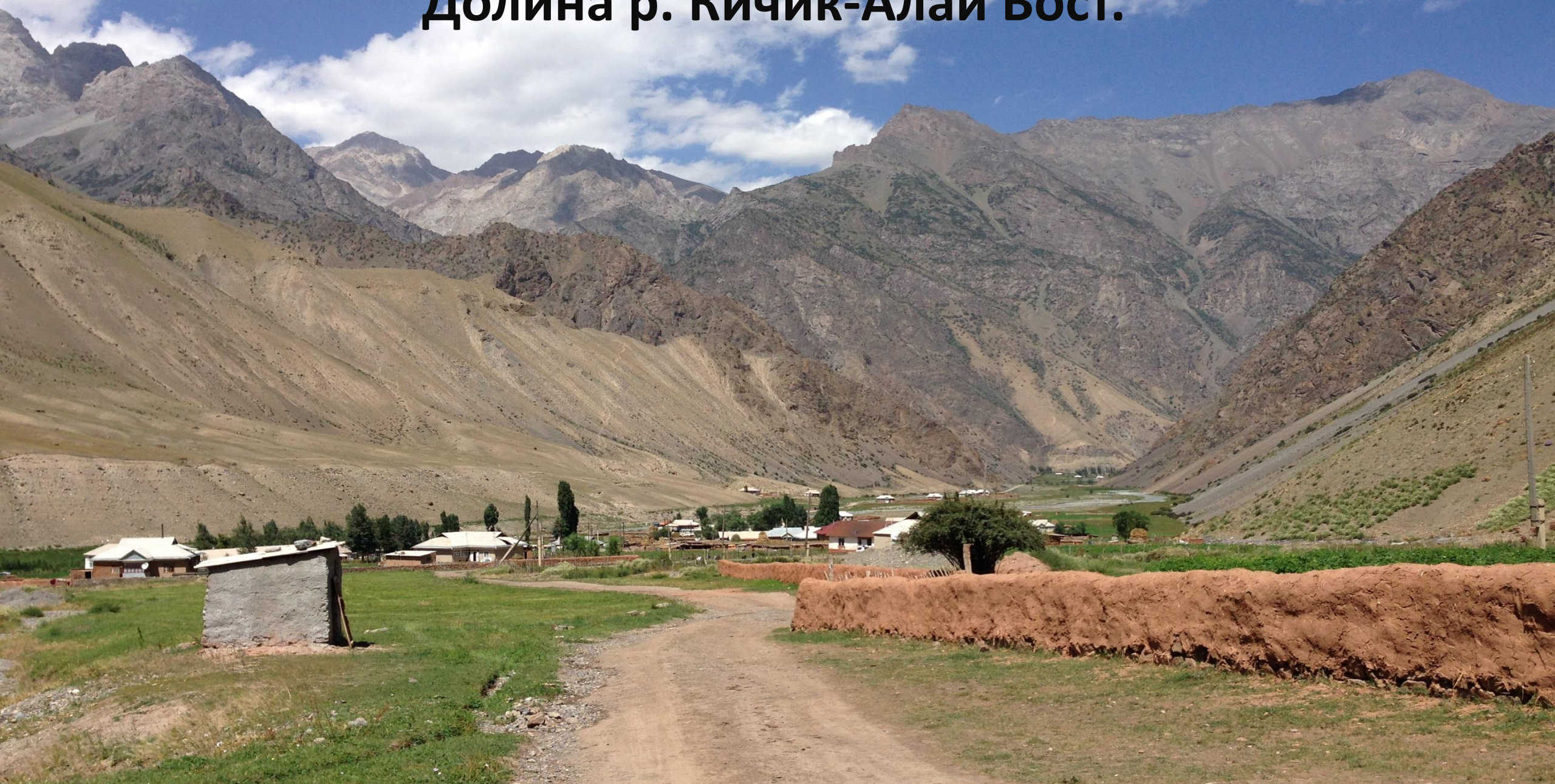
А это мы на перевале Сарыбель



# Пер. Кош-Мойнок (н/к)




# Долина р. Кичик-Алай Вост.



# Долина р. Киндык



# Пер Киндык (1А, 4485м)



# А это мы на перевале Киндык!



**КОНТРОЛЬНАЯ ЗАПИСКА**

Летско-июньский туристский клуб  
**Гадкий утенок**  
Россия \* Москва


125358, г. Москва, ул. Тухачевского, д. 20  
125310, г. Москва, Ангелов пер., д. 2, к. 2  
[www.g-utka.ru](http://www.g-utka.ru)

Группа туристского клуба «Гадкий утенок» г. Москва под руководством А. Шершова, совершая зимний поход 4 к.с. в 11 час 05 мин. 15.08.2015 г. вышла на маршрут Кедровый пик (4150м) со стороны в. р. Давидовский в группу 11 чел., состоящие группы Березовка.  
Метеоусловия: солнечно  
Уходим в направлении р. Кедров  
Сняли записку группы Березовка приход под руководством Виктора С.В. (от 28.07.15г.)  
**Особые отметки, пожелания:**  
Дорогой маршрут, велика радость, доброго забвита!

в \_\_\_\_\_ час. \_\_\_\_\_ мин. \_\_\_\_\_ 201 \_\_\_\_\_ г. вышла на \_\_\_\_\_ со стороны р. Кедров возвращаемся.  
В группе 11 чел., состоящие группы Березовка.  
Метеоусловия: ясно  
Уходим в направлении р. Кедров-Цы.  
Сняли записку группы Березовка.  
под руководством Анатолия Р.В.  
**Особые отметки, пожелания:**  
Ура и спасибо!

125358, г. Москва, ул. Тухачевского, д. 20  
125310, г. Москва, Ангелов пер., д. 2, к. 2  
[www.g-utka.ru](http://www.g-utka.ru)

# Вид с перевала Киндык на верховья долины р. Кашка-С



**Пер Кекджар (н/к)**

**Долина р. Кекджар и путь подъема на пер. Кекджар (н/к)**



# Дневка с видом на Памир





# Радиальный выход к озерам Дамджайлоо



# Радиальный выход к озерам Дамджайлоо



**Пер. Неприметный (1А)**

**Цирк пер. Неприметный и путь подъема на него**

А это мы на перевале Неприметный



# Перевал Тюзашуу

4273 м


1 А

Сняли записку т.к.

«Вестра»

г. Москва.

Рук. Макаров Алексей



# А это мы на перевале Тюзашуу!

Группа туристов из "Вестра"  
(г. Москва), совершающая  
поход 2 к.с., прошла  
пер. Тюзашуу (1А, 4275)  
со стороны р. Тюзашуу в  
сторону р. Кызыл - Инкюр.

Перевальной частью с туре  
не обкараутили.

Состав группы 7 человек,  
руководитель Макаров Алексей  
(mataxon@yandex.ru)

Погода солнечная.





**Долина р. Кичик-Алай Зап.**

Пер. Обходной (1А)

Цирк пер. Обходной и путь подъема на него






# Интересные объекты: Памир и Пик Ленина



# Интересные объекты: Долина р. Ходжа-Кель-Ата



# Интересные объекты: Озёра Дамджайлоо



# Интересные объекты: группа озёр под пер. Киндык



На маршруте мы часто встречали представителей местной фауны



# И, конечно, их хозяев



А это наш Барбос!





Спасибо за внимание!

