Харьковский областной туристско-спортивный союз.

ОТЧЕТ

о горном туристском путешествии
ШЕСТОЙ категории сложности по **Центральному Кавказу (Безенги - Приэльбрусье),**
совершенном с 10 июля по 5 августа 2010 г.

Руководитель группы:
КМС
Никифоров Константин Викторович.
Моб: +380509758353, e – mail: nikkw@ukr.net
Зам. руководителя группы:
МС
Наденeнко Виктор Леонидович.
Моб: +380993295980, e – mail: sergey96919042@ukr.net

Центральная маршрутно-квалификационная комиссия Федерации спортивного туризма Украины рассмотрела отчет и считает, что путешествие может быть зачтено **четырём участникам и зам. руководителя**, как **поход шестой категории сложности**. **Двум участникам и руководителю**, как **поход первой категории сложности с элементами шестой категории сложности.**

Отчет использовать……

Харьков 2010.

ОГЛАВЛЕНИЕ

1. Справочные сведения о путешествии ……..….2
1.1. Общие сведения …….2
1.2. Состав группы…….…….....3
2. Организация путешествия ……...4
3. График движения и техническое описание……..…....5
3.1. График движения ……..……....5
3.2. Высотный график ……..……...……6
3.3. Техническое описание путешествия ..……7
3.3.1. Пер. Дополнительный (1А, 3050)...……..……....7
3.3.2. Пер. Шести (1Б, 3350)…...…..……...9
3.3.3. Пер. Нальчик (3А, 3700)…….……10
3.3.4. Пер. Уллууз (2Б, 4300)…….…….……....11
3.3.5. Пер. МГУ (3Б, 3850)……..……...…13
3.3.6. Пер. Спартак (4000) + пер. МВТУ (4200) (связка2А)…….....14
3.3.7. Пер. Кёль (1А, 3600)……...……..16
3.3.8. Пер. Ортокара В. (3А, 4000)…….……..17
3.3.9. Пер. Чат (3А, 3950)……...19
3.4.0. Пер. Ярославского (2А, 3760)…….20
4. Итоги выводы, рекомендации……..…...22
5. Фотоматериалы ……....25
6. Картографические материалы ……..106
Приложение 1. Список группового снаряжения……..……..…..…114
Приложение 2. Список личного снаряжения……..……115
Приложение 3. Список продуктов…….……...116
Приложение 4. Состав медицинской аптечки …….…….……..117
Приложение 5. Состав ремонтного набора……..120
Записки с перевалов……...121

1. СПРАВОЧНЫЕ СВЕДЕНИЯ О ПУТЕШЕСТВИИ

1.1. Общие сведения.

Вид туризма: **ГОРНЫЙ**.
Категория сложности: **ШЕСТАЯ.**
Протяженность маршрута: 161 км.
Общая продолжительность путешествия: 29 дня
из них в дороге: 4 дня.
ходовых: 25 дней.
отсидок: 2дня.
Всего пройдено перевалов: 11.
из них: 1А - 2
1Б – 1
2А – 1+ 2(связка)
2Б – 1
3А – 3
3Б – 1

Нитка пройденного маршрута:
г. Харьков – г.Пятигорск – г. Нальчик (МЧС, ПУ) – а/л «Безенги» (заброска) – пос. Верх. Балкария – д.р. Черек Балкарский – **пер. Дополнительный (1А, 3050)** – **пер. Шести (1Б, 3350)** – лед. Герты – **пер. Нальчик (3А, 3700)** – лед. Уллууз – **пер. Уллуаз (2Б, 4300)** – лед. Тютюн – **пер. Тютюн (МГУ) (3Б, 3850)** – лед. Крумкол – **пер. Спартак (4000) + пер. МВТУ (4200) (связка 2А)** – «Джангикош» – «Баранкош» – а/л «Безенги» (рад.) – **пер. Кёль (1Б, 3600) – пер. Ортокара Вост. (3А, 4000)** – лед. Шаурту – д.р. Гарааузсу – **пер. Чат (3А, 3950)** – д.р. Башильауз – **пер. Ярославского (2А, 3760) –** д.р. Адырсу – д.р. Баксан – г. Нальчик – г. Мин. воды - г. Харьков.

Заявочные документы были рассмотрены **ЦМКК ФСТУ**…….
……
……

Шифр ЦМКК –

1.2. Состав группы.

№	Фамилия Имя Отчество	Дата Рождения	Место работы	Домашний адрес	Туристский опыт	Должность
1	Никифоров Константин Викторович	10.05 1966	ЧП, пром. альп	Харьков	КМС Vр. – 95, 99, 09 г.г. VIу – 91, 97	**Руководитель фотограф**
2	Наденеко Виктор Леонидович	08.12 1946	ЧФ «НЕО»	Харьков	МС VIр. – 91, 97	**Зам. руководителя**
3	Ткаченко Михаил Юрьевич	21.12 1985	ПО «ДАР» экономист	Донецкая обл.	Vу – 2009	Финансист, фотограф, завхоз
4	Моренко Сергей Сергеевич	29.09 1981	ХСУ №127	Харьков	КМС Vу -2009 IIр -2005	Медик, фотограф
5	Кирпа Владимир Павлович	06.07 1965	**Завод им. Петровского, слесарь**	Днепро-петровск	КМС IVр - 2002, З.Кавказ Vу – 2007, 09 г.г.	Ремонтник
6	Тютюнник Дарья Владимировна	13.10 1983	**Корпорация «ИСД», инженер**	Донецк	Vу - 2009, Ц. Кавказ II р. – 2008, З. Кавказ	Участник
7	Мартынов Александр Викторович	09.03 1972	**ОАО ЮЖНИГИПРОГАЗ зав.гр.**	Донецк	IVу – 06г., Vу - Тянь - Шань – 07г	Участник
8	Ковалев Андрей Николаевич	26.07 1981	ЧФ Софтлайн	Харьков	IVу – 07г. Ц. Кавказ, Vу - Фаны – 08г.	Участник

2. ОРГАНИЗАЦИЯ ПУТЕШЕСТВИЯ

Горное путешествие VI к.с. по Центральному Кавказу (р-ны Безенги – Приэльбрусье) организовано Харьковским областным туристско-спортивным союзом.

Поход шестой категории сложности уже сам по себе не ординарное событие. Выбранный район Безенги является наиболее высокогорным и технически насыщенным на всём Кавказе. Он наиболее полно соответствует целям нашего путешествия;

- прохождение участниками похода шестой категории сложности.
- получение соответствующих справок за поход высшей категории сложности для дальнейшего роста членов команды, как руководителей.
- совершенствование горной техники и тактики преодоления горного рельефа.
- прохождение ряда перевалов, которые уже много лет не посещаются туристами Украины. Обновление их технического описания.

Нитка заявленного маршрута:

г. Харьков – г.Пятигорск – г. Нальчик (МЧС, ПУ) – а/л «Безенги» (заброска) – пос. Верх. Балкария – д.р. Черек Балкарский – **пер. Дополнительный (1А, 3050) - пер. Шести (1Б, 3350)** - лед. Герты - **пер. Нальчик (3А, 3700)** - лед. Уллууаз – **пер. Уллуаз (2Б, 4300)** – лед. Тютюн - **пер. Тютюн (МГУ) (3Б, 3850)** - лед.Крумкол - **пер. Спартак (4000) + пер. МВТУ (4200) (связка 2А)** – «Джангикош» – «Баранкош» - а/л «Безенги» (рад.)– **пер. Катынское плато(4500)** + **вер. Катын (4970) (4Б к.т., альп.)** (рад.) + **вер. Гестола (4860)** + **пер. Чюрлёниса В. (4220) + Пер. Чюрлёниса З. (4220)** + **вер. Ляльвер (4300) (3Б к.т., альп.) (траверс 3А*тур.)** – **пер. Цаннер Ниж. (3900) +** лед. Ценнер + **пер. Семи (3850) (связка 2А)** - лед.Китлод - **пер.Тихтенген З. (Димитрова) (3А*,4000)** – лед. Кулак – **пер. Бадорку (2Б, 3490)** – лед. Башиль – **пер. Ярославский (2А, 3760) – д.р. Адырсу** – д.р. Баксан – г. Нальчик – г.Пятигорск - г. Харьков

Не был пройден траверс части Безенгийской стены. Причины описаны в п. 4 «Итоги, выводы, рекомендации».

Для получения пропусков в погран. зону и в заповедник мы воспользовались услугами фирмы при а/л «Безенги». Она же и предоставила нам автотранспорт от ж/д в Пятигорске и до пос. Верх. Балкария, с заездом в а/л «Безенги».
Минимальный срок подачи групповой заявки на оформление пропусков в пограничную зону Кабардино–Балкарии - **60 дней**! Индивидуальные пропуска вообще не оформляются.
Контактные телефоны и адрес электронной почты можно найти на сайте а/л «Безенги».

3. ГРАФИК ДВИЖЕНИЯ И ТЕХНИЧЕСКОЕ ОПИСАНИЕ.

3.1. График движения.

№ п/п	Дата	Нитка маршрута	Км	Способ передвижения
1	10.07	Г. Харьков (отъезд)		поезд
2	11.07	Г. Пятигорск – г. Нальчик (МЧС, ПУ) – а/л «Безенги» (заброска) - Пос. Верх. Балкария – ПЗ - д.р. Черек Балкарский	5	поезд, авто, пешком
3	12.07	Д.р. Черек Балкарский (подъём по долине)	12	пешком
4	13.07	**Пер. Дополнительный (1А, 3050)**	5	пешком
5	14.07	Верховье р. Коштансу (отсидка)	2	пешком
6	15.07	**Пер. Шести (1Б, 3350)** - лед. Герты - **Пер. Нальчик (3А, 3700)**	7	пешком
7	16.07	**Пер. Нальчик (3А)** - лед. Уллууз – «поляна СОГМИ»	4	пешком
8	17.07	лед. Уллууз (подход под перевал)	5	пешком
9	18.07	Дождь (отсидка)	-	-
10	19.07	ледопад Уллууз (подъём под перевал, в верхний цирк)	3	пешком
11	20.07	**Пер. Уллуаз (2Б, 4300)** – лед. Тютюн	5	пешком
12	21.07	**Пер. МГУ (3Б, 3850)** (подъём на перевал)	1	пешком
13	22.07	Низкая облачность (отсидка)	-	-
14	23.07	**Пер. МГУ (3Б)** (спуск) – лед. Крумкол	4	пешком
15	24.07	Лед. Крумкол (подъём к **пер. Спартак (4000)**)	7	пешком
16	25.07	**Пер. Спартак (4000) + пер. МВТУ (4200)** (связка 2А)– «Джангикош» - лед. Безенги – «Баранкош»	17	пешком
17	26.07	«Баранкош» - а/л «Безенги» (рад.) (заброска)	9	пешком
18	27.07	**Пер.Кёль (1Б, 3600)** – лед. Кёль – баши	4	пешком
19	28.07	**пер. Ортокара Вост. (3А, 4000)** (подъём на перевал)	3	пешком
20	29.07	**пер. Ортокара Вост. (3А)** – лед.Шаурту – «Шауртинские ночёвки»	8	пешком
21	30.07	Д.р. Шаурту – д.р. Гарааузсу (нарзан)	9	пешком
22	31.07	Д.р. Гарааузсу (подъём по долине до озёр лев. борта верхнего цирка)	10	пешком
23	01.08	Лед. Ю. Чат - п**ер. Чат (3А, 3950)** – спуск по лед. С.Чат	3	пешком
24	02.08	Лед. С.Чат – д.р. Башильаузсу	5	пешком
25	03.08	Д.р. Башильаузсу – лед. С. Башиль (верхний цирк)	11	пешком
26	04.08	**Пер. Ярославский (2А, 3760) –** д.р. Адырсу	6	пешком
27	05.08	А/л«Уллутау» - а/л «Джайлык» - д.р. Адырсу	12	пешком
28	06.08	д.р. Адырсу – д.р. Баксан – г. Мин.воды	4	пешком, авто
29	07.08	Г. Харьков	-	поезд

Итого активными способами передвижения: 25 дней, 161 км.

3.2. Высотный график.

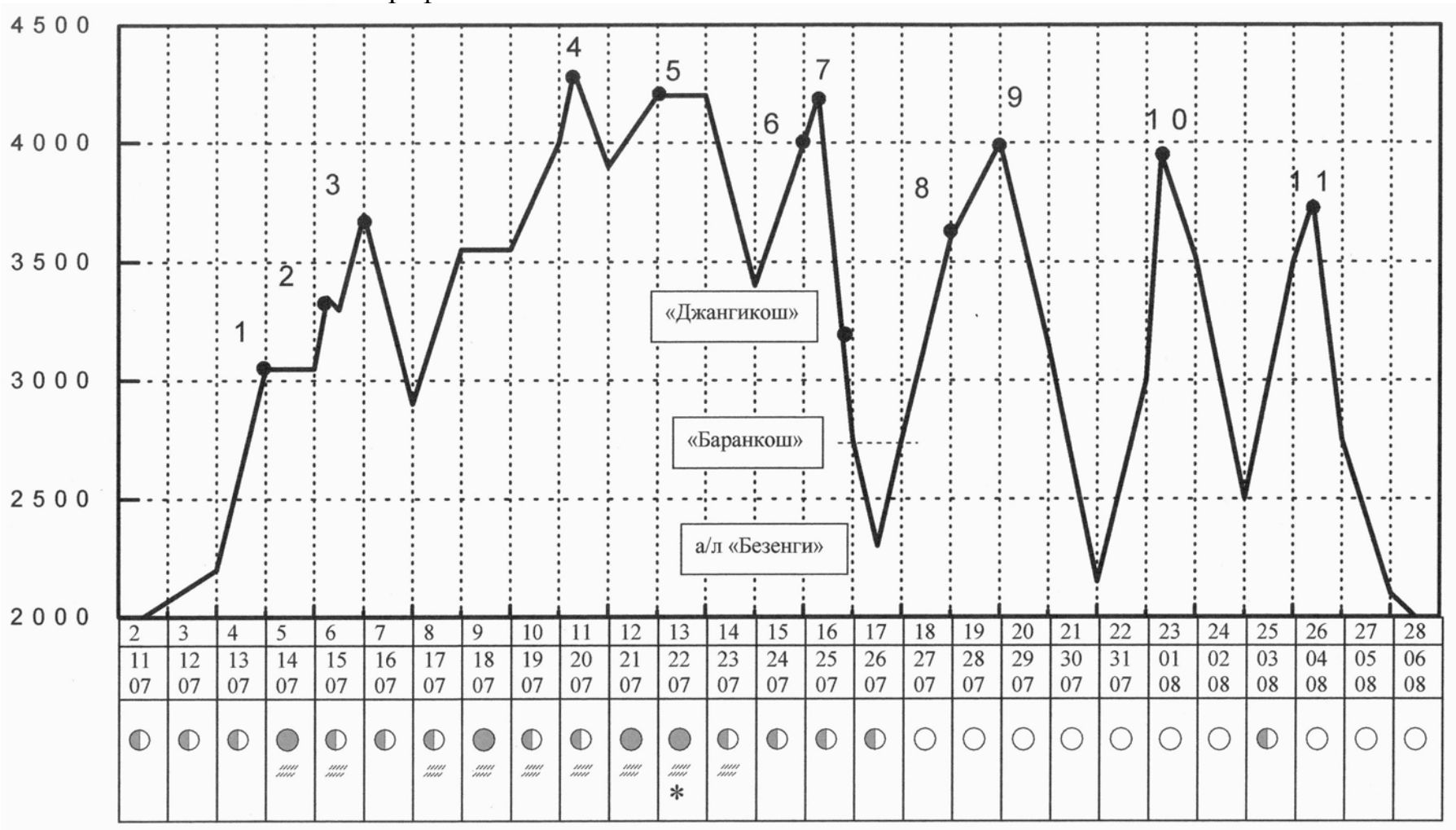

1 – пер. Дополнительный (1Б, 3050); 2 – пер. Шести (1Б, 3350); 3 - пер. Нальчик (3А, 3700); 4 - Пер. Уллуауз (2Б, 4300);
5 - пер. МГУ (3Б, 4230); 6 - пер. Спартак (2А, 4000); 7 – пер. МВТУ (2А, 4200); 8 – пер. Кёль (1А, 3600);
9 – пер. Ортокара Вост. (3А, 4000); 10 – пер. Чат (3А, 3950); 11 – пер. Ярославского (2А, 3760). ⫽ - дождь; * - снег.

3.3 Техническое описание путешествия.

3.3.1. **Пер. Дополнительный (1А, 3050).**

Перевал расположен в восточном отроге массива Коштан – крест. Отрог отходит от хребта севернее п. Канкашева. Соединяет верховье д.р. Коштансу и д.р. Черек Балкарский. Самостоятельного значения не имеет. Только в связке с пер. Шести (1Б) или пер. Коштан (1Б) (фото 8).

12.07.
Подход.
10^{00} – выходим от заброшенной ПЗ в д.р. Черек Балкарский.
Действующая находится на этом же, правом, берегу, выше пос. Вер. Балкария. От неё до места ночёвки 1,5 часа ходу вверх по долине под дождём. Грунтовая дорога.
10^{30} – подходим под прижим. Дорогу смыло ещё в середине 90 – х. Далее – вверх по мокрым скалам. Местами помогают импровизированные трапы, оставленные пограничниками.
11^{20} – отсидка. Отдых на заросшей дороге уже за прижимом. Моросит.
К 12^{00} выше по течению р. Черек Балкарский находим скотогонный мост на левый* берег (фото 1).
12^{30} – 14^{00} – обед на левом берегу, немного выше моста.
14^{10} – выход.
Идёт хорошая тропа. Много мест для стоянок. Через мощные притоки левого берега переброшены мосты. Мелкие ручьи преодолеваем вброд.
К 18^{00} с многочисленными отсидками подходим под широкий сухой жёлоб.
Метрах в 100 выше по тропе – ночёвка (фото 2). Вода – из ручья, который вытекает со склона ниже по долине.
Когда ветер разгоняет тучи, с места ночёвки хорошо виден кулуар – путь подъёма на **пер. Дополнительный (1А)** (фото 3).
Из – за непогоды чисто ходовое время** определить трудно.

13.07.
6^{00} - подъём. Утренний ветер разогнал ночные дождевые облака.
8^{15} – подходим к кулуару и начали подъем.
Через 35 минут хв выходим к ручью, который ниже пропадает в камнях морены. По правому борту кулуара видны остатки тропы. Выше по широкому желобу виден скальный «зуб». До него 25 минут подъема по левому борту.
Далее подъем по левому борту с обходом редких прижимов по правому.
11^{40} – закончился основной поток воды в желобе. В разрывах облаков виден **пер. Дополнительный (1А)** (фото 4).
Далее преодолеваем крутые травянистые и осыпные склоны. Перед перевальным взлетом – снежник (до 25º, 300 м) (фото 5). Для безопасности можно одеть кошки.

---

* - здесь и далее орографически.

** - далее ходовое время обозначается – хв.

18^{00} – вышли на перевал. Общее время подъема – 9 ч. 45 мин.
Сильный ветер с дождём! Не останавливаясь, уходим влево по ходу с небольшим набором высоты
Прямо вниз с седловины - крутой фирновый склон!
Пройдя несколько сот метров по широкому гребню, сворачиваем вправо на бараньи лбы и выходы скал.
19^{00} - ниже скал, в защищённом от ветра месте, ночуем.
Стоянки на снегу (фото 7). Низкая облачность, дождь.

3.3.2. **Пер. Шести (1Б, 3350) (по GPS: 3271).**

Пер. Шести (1Б) расположен в восточном отроге массива Коштан – крест. Отрог отходит от хребта севернее п. Канкашева. Соединяет верховье д.р. Коштансу и лед. Герты.

14.07.

Подход.
Всю ночь и большую часть дня – туман с дождём. Отсидка.
Ветер второй половины дня рвёт низкую облачность.
В 15^{00} намечаем путь подъёма и выходим. Идём плотной группой по фирновым склонам в верхний цирк долины Коштансу. При подходе к склонам **пер. Шести(1Б)**, начинается дождь.
16^{30} – спускаемся вправо по ходу к ледниковому озеру. Ночуем (фото 9). Пол ночи – дождь!

Описание начинаем от ледникового озера в верхнем цирке долины Коштансу. Есть старые места под палатки. Отсюда примерно равное расстояние до пер. Коштан (1Б), пер. Дополнительный (1А) и пер. Шести (1Б).

15.07.
8^{30} – выход. Сильный ветер разгоняет ночные дождевые тучи. В разрывах низкой облачности определяем путь подъёма (фото 10).
35 мин. ходового времени* – подъём по фирновому склону, лавируя между выходами скал. Склон в верхней части выполаживается.
9^{20} – на **пер. Шести (1Б, 3350)** (фото 13).
9^{50} – начинаем спуск в сторону лед. Герты.
35 мин. хв идём траверсом вдоль скал практически без сброса высоты. Разрушенные скалы, сыпуха, пятна фирна. Подходим к глубокому, но короткому жёлобу-кулуару. Живая сыпуха из средних и мелких камней.
35 мин. хв. Спускаемся аккуратно, плотной группой. Каски! В ближайшем удобном месте уходим на скалы правого борта жёлоба. Далее на фирновый склон, под левый борт языка лед. Герты.
Серпантином, по дну ледового жёлоба, поднимаемся на поля лед. Герты (фото 14). Моросит. Часто останавливаемся и пережидаем заряды непогоды.
12^{10} – отдых у ледникового озера на ледовых полях.
За спиной, на юге, пер. Уллу – Герты (2Б) (фото 15).

3.3.3. **Пер. Нальчик (3А, 3700) (по GPS: 3742).**

Пер. Нальчик (3А) расположен в хребте Коштан – крест между в. XXII съезда КПСС и в. Канкашева. Соединяет лед. Герты и лед. Уллууз.

15.07.
Подход.
12 ^{10} – отдых у ледникового озера на полях лед. Герты.
За спиной, на юге, пер. Уллу – Герты (2Б) (фото 15).
12 ^{30} - Начинаем переход по ледовым полям под начало подъёма на **пер. Нальчик(3А)**. Снежную седловину видно с основного плато. Обед.
Просматриваемый путь подъёма технически не сложен (фото 16).
13 ^{40}. Начинаем подъём по фирновым склонам к перевалу. Входим в облако. Дождь!
15 ^{10} – на снежной седловине. Дождь, туман - «молоко». Становимся на ночлег (фото 17, 18).

16.07.
5 ^{30} – подъём. Плотный туман! Завтрак и сборы затягиваются.
8 ^{00} – группа у тура на скальном гребне (фото 19, 20). Ветер разгоняет облачность. Идем траверсом в направлении пика Канкашева в поисках удобного спуска.
8 ^{40} – начинаем спуск (фото 21, 22).
1-я верёвка - по фирну. Крутизна до 50^0. Станция на фирновом крюке – самосбросе.
2 - 4 – я верёвка – ледовый склон до 45^0. Станции на ледобурах.
5 - 6 – я верёвка - ледовый склон до 40^0. Станции на ледобурах. Конец 6-й верёвки – станция в «бутылку». Прижались к скалам правого борта (фото 25).
7 - я верёвка. Принимаем решение спускаться не по льду, а уходим вправо по ходу, на скальные полки, под нависающие «бараньи лбы». Станция – на ледобурах (т.4 фото 25). Для удобства забиваем промежуточный скальный крюк (фото 26).
8 - я верёвка. Станция на скальных крючьях. От скальной полки – вниз по небольшому кулуару на лед (фото 27). Горло «бутылки», с основным потоком падающих камней, остаётся слева по ходу. Ниже скал резко забираем вправо, по ходу, к снежнику (фото 28).
9 – я верёвка – выход на снежник. Станции на ледобурах.
Далее в связках, по фирновому склону (до 25^0) (фото 29). Резко забираем вправо на безопасное расстояние от зоны падающих камней. Бергшрунд преодолеваем по снежному мосту!
14 ^{00} – отдых на выходе морены! Общее время прохождения – 5 часов 20 минут.
14 ^{20} – 15 ^{00} – спускаемся на лед. Уллууз. Движение, в основном, по фирновым полям лавируя между выходами скал и моренных валов. На языке лед. Уллууз обед.
17 ^{00} – 18 ^{30}. Пересекаем основной язык лед. Уллууз. Идём в направлении понижения в гребне левобережной морены. Уже в тумане поднимаемся на поляну СОГМИ. Ставим палатки. Ночлег.

3.3.4. **Пер. Уллуаз (2Б, 4300) (по GPS: 4327).**

Пер. Уллуаз (2Б) расположен в хребте Коштан – крест, западнее в. Тютюнбаши. Соединяет верховье лед. Уллууз и лед. Тютюн.

17.07.

Подход.
7^{00} – подъём (фото 30).
8^{45} – выход с поляны СОГМИ (фото 32).
Три перехода по 35, 35, 25 мин. хв соответственно. Поднимаемся левым бортом лед. Уллууз по моренам, поросшим травой. Местами движемся по остаткам тропы. К третьему переходу крутизна падает. Морена выводит на пологую часть лед. Уллууз (фото 33).
12^{30} – на границе льда и морены – обед.
13^{55} – выход.
Поднимаемся по фирновым полям. Закрытый ледник, связки. Направление – на юг, к хребту Коштан – крест. Накрывает низкая облачность. Впереди – ледовые разломы верхней ступени ледопада.
15^{00} – на безопасном расстоянии от скального массива, на фирновом поле, разбиваем лагерь (фото 34, 35).
18.07.
С ночи, до шести вечера – дождь! Отсидка.

19.07.

5^{00} – подъём.
7^{45} – выход (фото 36). Пересекаем в связках понижение и с небольшим набором высоты подходим под ступень ледопада (фото 37), ведущего к **пер. Уллууз (2Б)**. Разведка (фото 38) прохода в ледопаде не нашла. Движемся в сторону основного хребта Коштан - крест, оставляя разломы ледопада с права по ходу.
9^{30} – поднимаемся к бергшрунду, выше которого сходятся пути прохождения **пер. Труд (3А*)** и **пер. Уллууз (2Б)** (фото 35, 36).
Перепад стен бергшрунда около трёх метров. Подойти к верхней стенке можно по мощной пробке, но прохождение сильно затруднено, т.к. верхняя стенка имеет отрицательный угол и представляет собой плотный фирн (фото 43). Невозможно подняться как на передних зубьях кошек, так и с помощью ИТО.
Слева, по ходу, в ледовых разломах один участник, без рюкзака, поднимается по крутой, до 70º и 8 м. высоты (фото 40…42), ледовой трещине. Внизу - станция на ледобурах! Для безопасности – сделаны три промежуточные точки страховки на ледобурах.
Вверху, на пологом участке, сделана станция на снежных якорях. По навешенным перилам, уже в лоб, через трёхметровую стенку, наверх выходят ещё два участника. Далее отдельно поднимаются все рюкзаки, а за ними и участники (фото 44…46).
К 13^{05} все участники прошли бергшрунд.

Продолжаем подъём по фирновым полям вправо – вверх. Ледопад остаётся справа по ходу. Крутизна склона – от 20º до 40º. Связки, кошки. Лавируем между редкими разломами, забитыми сходами старых лавин (фото 47). Погода портится! Сильный ветер, рваная низкая облачность. Периодически накрывают заряды крупы.
16 ^{00} – склон резко выполаживается. Синее небо и солнце! Мы на фирновом склоне! Справа ледопад переходит в ледовые поля верхнего цирка. Продолжаем левый траверс, с набором высоты. Связки (фото 48).
16 ^{40} – в верхнем цирке, под перевальным взлётом! (фото 49)
17 ^{00} – становимся на ночлег. (фото 50)

20.07.
7 ^{50} – выход. Погода отличная. По некрутому твердому утреннему насту поднимаемся на широкую седловину. Бергшрунд обходим слева по ходу (фото 49).
9 ^{30} – группа на **пер. Уллууз (2Б, 4300**) (фото 51).
9 ^{50} – начинаем спуск. Крутизна склона от 20º (фото 52) у седловины и до 40º на основном протяжении. Первая станция – на фирновом крюке, прямо вниз. К концу четвёртой верёвки кулуар сужается. По его центру, до самого бергшрунда, идёт неглубокий жёлоб. Пересекаем жёлоб в верхней части и прижимаемся к скалам правого борта кулуара. Дальнейший спуск – правым бортом (фото 54). Станции делаем на скальных крючьях и петлях. 10-я и 11-я верёвки – на фирновом самосбросе.
14 ^{30} – продёргиваем 11- ю верёвку через бергшрунд.
За время спуска не было ни одного схода камней!
14 ^{50} - 16 ^{00} – обед.

3.3.5. **Пер. МГУ (3Б, 3850) (по GPS: 4241).**

Перевал расположен в южном хребте в. Коштантау. Соединяет лед. Тютюн и лед Крумкол.

20.07.

Подход.

16 ^{00} - по крутому раскисшему фирну выходим на пологие поля лед. Тютюн. Идем в западном направлении, к ярко выраженному жандарму в хребте. Правее его – наш **пер. МГУ (3Б)** (фото 55)**.**

16 ^{30} – становимся лагерем на безопасном расстоянии под перевальным взлётом.

17 ^{00} – дождь.

21.07.

5 ^{00} – подъём.

7 ^{00} – выход разведки. От бергшрунда навешиваем три верёвки. Станции на ледорубах и ледобурах (фото 57). Крутизна до 45º.

Возвращаемся. Сдерживает погода. Седло перевала в низкой облачности, но путь подъёма почти полностью просматривается (фото 56). Собираемся и выходим.

9 ^{00} – вся группа у бергшрунда.

Бергшрунд преодолеваем по «пробке», образованной «мусором» из снежного жёлоба. В пяти метрах выше бергшрунда выходим на правый борт жёлоба (влево по ходу).

Далее 5 верёвок вверх до скального зуба (уч-к 1-2 фото 56). Три уже навешаны. Кулуар резко сужается.

Первые 12 метров шестой верёвки – траверс по натёчному льду (три промежуточных ледобура) к левому борту кулуара (фото 61).

Далее подъём вдоль скал левого борта (фото 62). Станции на скальных крючьях и ледобурах. Крутизна падает до 35º. Восьмая верёвка выводит на **пер. МГУ (3Б).** В северном направлении, на скалах, - маленькая площадка под две палатки (фото 63, 64).

15 ^{00} – устраиваемся под дождём на ночлег, очистив и подравняв площадку.

22.07.

Весь день туман - «молоко»! Видимость меньше 15 – ти метров. Отсидка (фото 65, 66).

23.07.

7 ^{30} – подъём.

Сидим в облаке. В ожидании перемены погоды готовим завтрак. Поднялся ветер, начало рвать туман. Собираемся.

10 ^{00} – выход. Первая верёвка – прямо по центру узкого седла (фото 68). Крутизна не большая 20º, но глубокий снег! Спускаемся по центру. Из-за жёлоба приходится прижаться ближе к левому борту (фото 69). Крутизна возрастает до 40º. Перила на снежных якорях. Последний продёргивает верёвки на самосбросе.

12- я верёвка - на скальных крючьях (фото 72, 73). Далее опять фирновый склон до 40º. Спускаемся по склону между жёлобов.

С 15 – й верёвки начался дождь. К последним двум – распогодилось.

24 – я верёвка легла через бергшрунд (фото 74, 75).

Далее, по раскисшему фирну, на пологую часть ледника.

19 ^{00} – группа на ледовых полях лед. Крумкол. Пересекаем ледник к правому борту и на гребне морены бивак. «Классические ночёвки» (фото 76).

3.3.6. **Пер. Спартак (4000) (по GPS: 4121) + пер. МВТУ (4200) (по GPS: 4227) (связка 2А).**

Пер. Спартак(2А) расположен в северном отроге в. Башхааузбаши и соединяет лед. Крумкол и лед. Башхааузбаши.

24.07.

9 ^{00} – выход с «классических ночёвок» на моренном гребне левого борта у слияния двух ветвей лед. Крумкол (фото 71).

20 минут хв поднимаемся по морене левым бортом в верхний цирк, к перевалам **Селлы (3А)** и **Спартак (2А).**

Следующие 40 минут хв – траверс по фирновым полям в широкий пологий жёлоб левого борта.

Ещё 35 минут хв группой проходим жёлоб, лавируя между трещинами, и далее, набирая высоту по фирновым полям, подходим под «скальный остров» левого борта (фото 79). Прямо на Запад – ледопад, который легко обходится по снежным склонам левого борта выше «скального острова».

Ещё 40 минут хв серпантином набираем высоту, оставляя «скальный остров» слева по ходу.

Траверсом, проходя над «скальным островом», спускаемся на закрытые поля верхнего цирка лед. Крумкол. Связки!

14 ^{00} – 15 ^{30} – лавируя между закрытыми трещинами поднимаемся в направлении **пер. Спартак (2А)** (фото 80)**.** Накрывает плотный туман!

15 ^{30} – 17 ^{00} – обед в ожидании видимости.

В разрывах туч определяем азимут на наш перевал. Продолжая подъём и выходим на следы группы, кот. шла впереди нас на **пер. Спартак (2А)** с **пер. Селлы (3А).**

17 ^{30} – становимся на ночлег на снежных полях **пер. Спартак (2А, 4000)!**

Пер. МВТУ (2А) расположен в верховьях лед. Безенги. В перемычке, соединяющей в. Мижирги и в. Шхара. Южнее в. Башхааузбаши.

25.07.

8 ^{30} – выход с седловины п**ер. Спартак(2А)**.

Путь траверса – подъёма наметили ещё с вечера (фото 81). Утром туман. Видимость 100 -150 метров. Медленно поднимаемся в кошках по крутому снежному склону (фото 83).

10 ^{10} – группа на гребне, несколько выше условной седловины **пер. МВТУ (2А)**. Спускаемся на фирновые поля лед. Безенги (фото 84). Перекус.

10 ^{50} – продолжаем спуск, в связках, придерживаясь левого борта цирка.

Ледовые разломы в месте, где перемётный ледник образует перевалы Камнепадный (2Б) и Ледопадный (2Б)!

Смещаемся к средине и далее к правому борту основного языка лед. Безенги (фото 85).

12 ^{00} – отдых на полях ледника, в р-не пер. Дыхниауш (2Б). Окончательно опускаемся ниже облачности.

Дальнейший спуск – по снежной тропе, траверсирующей склоны пика Варшава.

13 ^{00} – обед на «Джангикоше» (фото 87).

Спуск на «Баранкош».
16 [10] - 17 [00] – доходим по гребню правобережной морены основного языка лед. Безенги до озёра и площадок на повороте (фото 86).
За час серпантином, по тропе, спускаемся на лед. Безенги. Далее движемся в западном направлении, под склоны в. Кёль. Ориентир – светло-жёлтая осыпь, пересекающая левобережную морену выше стоянок «Баранкош».
Поднявшись на гребень левобережной морены, идём по её гребню вниз до озёра, в карман морены.
19 [45] - стоянки «Баранкош» (фото 88).

3.3.7. **Пер. Кёль (1А, 3600) (по GPS: 3617).**

Перевал расположен в юго-восточном отроге в. Салынан. Между этой вершиной и панорамной точкой – в. Кёль. Соединяет стоянки «Баранкош» (лед. Безенги) и лед. Кёль-баши. Является простейшим путём подъёма к **пер. Цаннер Верх. (2А)** и **пер.Ортокара В. (3А).**

27.07.

10^{50} – выход.
Два перехода 35 и 45 мин. хв - по травянисто-осыпным склонам.
Идём вверх от озера на «Баранкоше». Без тропы.
На тропе стоит лагерь пограничников, и не разрешают идти от озера в сторону «Безенгийской стены».
Последние 15 минут – забираем влево по осыпям и подходим к стоянкам под **пер. Кёль (1А)**. Удобные площадки, есть ручей (фото 89).
Ещё 2 ч. 15 мин. группа потратила для выхода на перевал**.** Путь подъёма по мелкой подвижной осыпи по читаемой тропе в обход снежника справа по ходу (фото 89).
16^{15} - выходим к многочисленным площадкам и турам на **пер. Кёль (1А, 3600)**.
Обед.
Восточнее седловины в 3-х минутах ходьбы есть удобное место для лагеря в распадке, защищенном от ветра.
18^{30} – в распадке встаём на ночлег.

3.3.8. **Пер. Ортокара Вост. (3А, 4000) (по GPS: 4215).**

Перевал расположен в Каргашильском хребте, западнее в. Салынан. Соединяет лед. Кёль-баши (лед. Безенги) и лед. Шаурту.

28.07.
7^{35} – выход с **пер. Кёль (1А)**.
35 мин. хв – спускаемся на поля открытого ледника и подходим под перевальный взлёт (фото 91). Одеваем системы, кошки, каски.
15 мин. хв и группа у бергшрунда. Связываемся.
За три перехода по 30 мин. хв поднимаемся к развилке кулуара. Подъём - по снежно-ледовому склону на три такта, вдоль скал правого борта кулуара. Крутизна до 30º.
За следующие 55 мин. хв левым, по ходу, кулуаром поднимаемся на седловину возле отвесной скалы. Последние 20 метров проходим с переменной страховкой через ледобур. Выходы льда.
14^{00} – группа на **пер. Ортокара Вост. (3А, 4000)** (фото 93)**.** Тур в нескольких метрах правее на разрушенных скалах. Метрах в 20-ти – каменная площадка.
Обед. Лагерь на широкой снежной перемычке перевала.

29.07.

8^{20} – выход.
Спуск в связках вниз-влево – 100 м. Одну веревку бросаем вниз через разлом (фото 95). Ледовая стенка метров 40! Далее - 70 метров вниз в связках.
Начинаем вешать перила, отклоняясь вправо по ходу (фото 97…100). Провешиваем 10 веревок вниз по ледопаду – встречаются вертикальные отвесы метров по 30. Станции на ледобурах или снежных лопатах, продергивание – ледобур-самосброс или снежный самосброс.
По ледопаду ничего не сыпет, камни летят правее со скал в. Салынан.
17^{30} - выходим на ледник. Идем забирая вправо (фото 97). Каргашильский хребет остаётся справа на безопасном расстоянии. Связки, кошки, каски. Пройдя мимо нунатаков, оставшихся слева по ходу, поворачиваем влево.
60 мин. хв - лавируя между трещинами выходим на основной язык лед. Шаурту. Еще 20 мин. по открытому леднику и осыпям к нижним «Шауртинским ночевкам».
20^{00} – ночлег на «Шауртинских ночевках».

30.07.

8 ^{00} – выход с нижних «Шауртинских ночёвок».
20 мин. хв от стоянок по конгломератным склонам спускаемся вниз траверсом.
Ещё 10 мин. хв поднимаемся в понижение правобережной морены, по «турикам».
30 мин. хв – по морене вниз к началу следующего гребня.
60 мин. хв – по гребню морены тропа (фото 102). Спуск в карман морены к ручью и началу леса.
45+30 мин. хв спускаемся по лесу правым бортом долины. Тропа.
12 ^{50}. Перед слиянием р. Шаурту с р. Чегем выходим на тропу, идущую вдоль Чегема к подвесному мосту через р. Шаурту (фото 103).
В 10-ти минутах от моста еще один мостик через ручей. Не переходя через него, разбиваем лагерь в лесочке, метрах в 100 от тропы (фото 103).
14 ^{00} – становимся на отдых. Ночуем.
От мостика - в 10-ти минутах ходьбы по маркированной тропе находится нарзан (фото 104).

31.07.

8 ^{00} – выход.
8 ^{15} – по тропе подходим к нарзанам.
9 ^{10} – вверх по тропе к хижине пограничников на границе леса.
Далее 40+40 мин. хв – подход по травянисто -осыпному склонам (правым бортом долины) к языку лед. Кулак с пер. Димитрова (3А*), пер. Китлод (2Б) и пер. Твибер (1Б).
12 ^{15} – обход по леднику ручья, подъем к «Северному приюту». Пограничный контроль.
Ещё 20 мин. – подъем по тропе к лед. Кулак.
В течении 40 мин. – переходим два потока. Первый - по леднику с пер. Твибер (1Б) (ледник прикрыт мелким черным камнем, под камнями - лед). Затем 100 метров траверса по осыпи до ручья с лед. Ю. Чат. Переправляемся через ручей метрах в 50-ти выше слияния, через несколько рукавов (фото 106).
20 мин. подъем по левому берегу ручья и выходим на площадки у озера.
16 ^{00} – ночёвка у озера.

3.3.9. **Пер. Чат (3А, 3950) (по GPS: 3867).**

Перевал расположен в хребте Бодорку, между пиком Баумана и вершиной Чат. Соединяет лед. Ю. Чат (лед. Кулак) и лед. С. Чат (д.р. Башильаузсу).

01.08.

7^{30} – выход.

За три перехода по 45 мин. хв, левым бортом, в обход «бараньих лбов» и свисающих с них языков ледопада, поднимаемся к языку основного ледника (фото 106). Не частый, но регулярный сход камней! Каски!

Три перехода по 30 мин. хв. Подъём по не крутым, до 20º, льду и фирновым полям. Связки. Нунатак остаётся слева по ходу (фото 108).

Ещё один переход 50 мин. Поднимаемся снежными полями в западном направлении, ориентируясь на склоны пика Баумана. Они остаются немного левее по ходу (фото 109).

14^{00} –группа на широкой снежной седловине **пер. Чат (3А, 3950)** (фото 110). Обед.

15^{30} – начинаем спуск по лед. С. Чат (фото 111).

Крутизна ледового склона до 40º. Вешаем перила на ледобурах. Вторая верёвка легла через засыпанный бергшрунд. Следующие 6 верёвок – по ледово-фирновому склону. При спуске лавируем между трещинами и разломами.

К 18^{30} собираемся на наклонном фирновом плато.

В связках, за 15 мин. спускаемся к основной ступени ледопада.

19^{00} – ночлег.

02.08.

8^{30} – выход.

20 мин. хв – спускаемся в связках вдоль скал правого борта по фирновым полкам, обходя разломы. Подходим к сбросам по правому борту. Вдоль скал прохода нет.

10 мин. хв – переходим ледник под левый борт. Под скалами есть фирновая полка, затем 150 метров вниз-влево до начала льда над нунатаком (фото 114).

За 1 ч. 20 мин. навешиваем 2,5 верёвки перил (крутизна 30º … 45º); 1,5 веревки – до скалы (нунатака), удобная площадка, можно собраться, 1 веревка – влево вдоль нунатака по ледово-фирновому склону. Станции на ледобурах. Периодически наблюдаем сход камней!

За следующие 50 мин. хв - в связках, под прикрытием нунатака, забирая правее по выполаживающемуся фирновому склону. Выходим на широкое снежное поле (фото 117). Широкий бергшрунд засыпанный камнями проходим с переменной страховкой (фото 115). Развязываемся.

За следующие 30 мин. хв – спускаемся по леднику и осыпям правого борта. Внизу виден широкий разлив.

Ещё 1,5 часа хв ушло на переход ручья на левый берег, выход на тропу моренного гребня и спуск в д.р. Башильаузсу.

В 18^{00} – на травянисто-осыпных полках долины устраиваем ночлег.

3.4.0. **Пер. Ярославского (2А, 3760) (по GPS: 3848).**

Перевал расположен в хребте Адырсу между вершинами Адырсу и Южная Адырсу, соединяет лед. Адырсу и лед. С. Башиль (д.р. Башильаузсу).

03.08.
Подход.
8 ^{30} – выход.
Первые 40 мин. хв – траверсируем травянисто-осыпной склон ниже морены по направлению к лед. Башиль. Выходим к леднику напротив засыпанного черными камнями участка (выше языка ледника и ниже ледопада).
Следующие 40 мин. хв– поднимаемся по засыпанному леднику вверх - вправо (подвижная осыпь!). Переходим ледник под левый борт в центральной части. Дальнейший подъём – вдоль ледника к реке из верхнего цирка лед. С. Башиль (фото 119).
Ещё 65 мин. хв понадобились для подъема левым бортом ручья в висячую долину. Движемся по крупной осыпи. Есть маркировка тропы. Хорошие оборудованные стоянки.
30 мин. хв – по пологой осыпи, маркированной турами, вдоль ручья к языку ледника.
К 12 ^{20} группа подходит к лед. С. Башиль. Обед.
14 ^{00} – выход.
За следующие 50 мин. обходим ледопад справа по ходу по средней и крупной осыпи (фото 120).
Ещё 60 мин. по осыпям и снежникам обходим ледопад. Мы в верхнем цирке. Впереди виден пер. Голубева (2А), влево – цирк **пер. Ярославского (2А)** (фото 121). Пересекаем ледник влево в направлении нашего перевала. Пробуем найти обход ледопада слева. Через 20 мин. упираемся в зону широких трещин, хотя снизу до перегиба проход «читался». Возвращаемся. Перед взлётом пошел снег с дождем.
17 ^{30} - ставим лагерь.

04.08.

9 ^{00} – выход.
35 мин. хв – поднимаемся в связках по фирновым склонам правым (по ходу) бортом вдоль скал в обход ледопада.
Следующие 50 мин. – спускаемся на нижнюю ветвь ледника, влево по ходу. Подъем по пологому леднику (фирн) на ярко выраженную седловину (фото 123).
10 ^{45} – группа на **пер. Ярославского (2А, 3760)** (фото 124).
11 ^{30} – начинаем спуск в д.р. Адырсу (фото 125).
За 35 мин. хв – преодолеваем 50-ти метровый узкий осыпной кулуар (фото 126). Каски! Спуск по одному с уходом правее по ходу под прикрытие скал.
Дальнейший спуск плотной группой.
40 мин. хв – движемся по расширенной части кулуара «серпантином» или «цепью». В месте сужения - скальный сброс 5 метров. Есть петля! Навешиваем 2 верёвки перил по 25 метров (фото 127). Далее продолжаем спуск плотной группой по скалам и осыпи. Выходим под левый борт расширения кулуара.

Плотной группой, серпантином по осыпи выходим на снежник в нижней части кулуара (фото 128). Спуск по снежнику – 70 метров до 20º крутизной.
К 15 ^{00} - выходим на крупную осыпь над ледником (фото 129).
Продолжаем спуск правым бортом долины по леднику и осыпям. Подходим к выраженной правобережной морене. Слева за ледником возвышается «Местийская хижина» -синий домик на скале.
Ещё 55 мин. хв по хорошей тропе и спускаемся к ручью. Внизу видно выположение долины с множеством речных рукавов.
18 ^{30} – бивак на правом борту долины напротив «Местийской хижины».

05.08.

8 ^{30} – выход.
Дальнейший спуск по тропе к а/л «Уллу-Тау» (фото 130) занял 50 мин. хв.
Ещё 45 мин. – по грунтовой дороге подходим до а/л «Джайлык». Левее дороги – пост МЧС, снимаемся с учета.
3-6-й переходы по 40, 40, 35 и 25 мин. хв соответственно спускаемся по грунтовой дороге д.р. Адырсу в сторону подъемника.
16 ^{00} – не доходя до подъёмника, на поляне у реки становимся на ночлег.

06.08.

За 45 мин. хв пройдя погранпост и подъёмник, спускаемся к асфальтной дороге д.р. Баксан.

4.ИТОГИ, ВЫВОДЫ, РЕКОМЕНДАЦИИ.

Особенность организации нашего (междугороднего) похода.

Учитывая, что до сбора в городе Пятигорск, участники и руководитель общались только по Интернету и мобильной связи, необходима чёткая дисциплина и ответственность в вопросах подготовки.

Регулярный контакт по электронной почте. Причём с обязательными ответами на поставленные вопросы и поднятые проблемы! Дабы убедиться, что участники из других городов в курсе текущих проблем и активно принимают участие в их решении.

Если участники выезжают к месту начала похода из разных городов, перераспределить продукты и снаряжение между всей командой. При этом рекомендуем наиболее стратегически важные продукты и снаряжение завозить «основным костяком группы». Если кто-то из отдельно заезжающих участников, по какой – либо причине, не довезёт возложенные на него продукты и снаряжение, то тогда это можно максимально компенсировать в населённых пунктах при подъезде непосредственно в горы или в альпинистские лагерях.

Рекомендации по топливу.

В этом году опять вернулись к бензину. Но ходили с мультитопливными горелками и на бензине «Калоша». Он практически не пахнет и его удобно перевозить в пластиковых бутылках из – под минеральной воды.

Горелки достаточно компактны и легки в эксплуатации. Для разогрева головки используется минимальный объём бензина, что не даёт большого пламени и позволяет в случае непогоды устраивать кухню внутри палатки.

Хождение на бензине «калоша» несколько дешевле газа.

К минусам использования мультитопливных горелок можно отнести их высокую цену!

Рекомендуем так же носить такую горелку в твёрдой пластмассовой коробке (пластиковая ёмкость для продуктов или т.п.). Родной тряпичный чехол не защищает её от механических повреждений даже внутри рюкзака. У нас так была повреждена головка одной горелки. Благо, это не повлияло на её функциональность, и она отработала до конца похода.

Рекомендации по технической части похода.

Пер. Нальчик (3А).

Перевал пройден на спуск на лед. Уллуауз классическим вариантом, наиболее часто встречаемым в описаниях в Интернете. Спускались по широкому фирново-ледовому склону ближе к вер. Канкашева.

Этот вариант технически более простой, но требует раннего выхода, т.е. отличной погоды, и очень быстрого спуска! С второй половины дня камнепад резко усиливается, особенно со склонов вер. Канкашева!

По возможности рекомендуем заранее изучить характер схода камней в сторону лед. Уллуауз. Удобней всего это сделать с поляны СОГМИ. Желательно наличие оптики.

Возможно, есть другие варианты прохождения этого перевала.

Как один из возможных (!) вариантов – спуск прямо вниз, вдоль скал от тура (* , см. фото 31).В этом случае источником камнепада могут служить только скалы слева по ходу. Их близость позволит своевременно заметить ещё не набравшие скорость камни. Появляются варианты спуска как по скалам, так и по льду.

В случае спуска наиболее популярным вариантом (см. начало), настоятельно рекомендуем уход вправо под нависающие скалы в нижней части спуска, с дальнейшим уходом ещё правее на снежные склоны. В этом случае основной поток камнепада проходит значительно левее.

Пер. МГУ (3Б).

Перевал редко посещается. Нами снята записка 6-ти летней давности. Настоятельно рекомендуем изучить максимальное количество материалов по этому перевалу! Во всех описаниях, которые удалось найти нам, есть свои нюансы прохождения.

К примеру - в нашем случае вообще не было камнепада на пути подъёма. А на спуске сошло в нижней части по боковому жёлобу аж (!) два камня. В других же описаниях камнепад сопровождал группы весь спуск на лед. Крумкол.

Пер. Ярославского (2А).

Перевал можно рассматривать, как альтернативу пер. Голубева (2А). Оба ведут с лед. Сев. Башиль в д.р. Адырсу, к а/л «Уллу-Тау» и а/л «Джайлык» Имея ту же категорию сложности, спуск с пер. Ярославского более длинный и проходит в каменном жёлобе с живой морений.

Прохождение пер. Ярославского (2А) имеет смысл в случае, если группа уже ходила пер. Голубева (2А) и хочет расширить список покорённых перевалов. В случае первого посещения этого района, рекомендуем предпочесть пер. Голубева (2А).

Выводы.

Группой не была пройдена часть основной нитки маршрута.

Причина в следующем.

Конец первой части похода совпал с громким терактом в Кабардино-Балкарии. Все силовики, в т.ч. и пограничники работали в особом режиме. Подход к ГКХ, а уж тем более восхождение на него, категорически запрещалось.

Директору а/л «Безенги» даже пришлось позвонить начальнику ПЗ Безенгийской долины, чтобы нашу группу пропустили по запасному варианту, через пер. Ортокара Вост. (3А)!

От восхождения на «Катынское плато» и пер. Тихтенген (Димитрова)(3А*) пришлось отказаться.

По настоятельной просьбе врача а/л «Безенги», руководителю пришлось раньше закончить поход и в сопровождении двух участников сойти с маршрута из а/л.

Оставшиеся пять участников успешно завершили поход. Пройденная ими часть похода не превышала требований к походам 5-й к.с. Все участники имели на тот момент справки за полноценные походы 5-й к.с., а зам. руководителя, кот. возглавил группу, уже имел опыт руководства двух шестёрок! Группа завершила поход впятером, не нарушая правил ФСТУ.

Несмотря на все сложности и организационные препятствия, большей части группы удалось пройти маршрут!

До заброски в а/л «Безенги» было пройдено 7 седловин: 1А – 1; 1Б – 1; 2А – 2 (связка); 2Б – 1; 3А – 1; 3Б – 1.

Сошедшим трём участникам оставалось пройти одну 3А для закрытия технической части похода 6-й к.с.

Продолжившие поход участники прошли ещё: 1А – 1; 2А – 1; 3А – 2. Тем самым превысив общее минимальное количество перевалов почти в два раза, а по техническому набору – как минимум на 1 перевал 3А!

Стоит отметить, что во многих отчётах и описаниях в Интернете наш вариант прохождения пер. Уллуауз (2Б) оценивается как перевал 3А! В нашем случае снижение на пол категории выпускающей комиссией объясняется не прохождением одного из ключевых участков – ледопада Тютюн.

Набор технически сложных элементов при преодолении бергшрунда на подъёме и 11 верёвок перил на спуск на неоднородном рельефе позволяют говорить о повышении категории пер. Уллуауз до 2Б*, а то и до 3А!

Благодаря сохранившимся традициям спортивного туризма Харьковская область не только смогла организовать и провести поход 6-й к.с., но и повысить мастерство туристов других областей (Донецкой и Днепропетровской)! Тем самым дан толчок для дальнейшего роста и совершенства горного туризма в этих регионах.

Учитывая предоставленные материалы отчёта и вышеизложенную информацию, в **«Выводах»**, считаю, что путешествие может быть зачтено **четырём участникам (Кирпе Владимиру Павловичу, Моренко Сергею Сергеевичу, Мартынову Александру Викторовичу, Ковалеву Андрею Николаевичу) и зам. руководителя (Наденко Виктору Леонидовичу)**, как **поход шестой категории сложности**. **Двум участникам (Ткаченко Михаилу Юрьевичу, Тютюнник Дарье Владимировне) и руководителю (Никифорову Константину Викторовичу)**, как **поход первой категории сложности, с элементами шестой категории сложности.**

5. Фотоматериалы.

Фото1. Скотогонный мост через р. Черек Балкарский.



Фото 2. Ночёвка в д.р. Черек Балкарский под пер. Дополнительный (1А).

Фото 3. Пер. Дополнительный (1А) (↓). Вид из д.р. Черек Балкарский

Фото 4. Пер. Дополнительный (1А) (↓). Вид с середины кулуара.



Фото 5. Подъём к пер. Дополнительный (1А 3050) (↓).
Группа собирается у снежника.

Фото 6. Серпантин по снежнику.



Фото 7. Ночёвка за пер. Дополнительный (1А). Дальнейший Путь подъёма.

Фото 8. Верховье долины Коштансу. 1 – к пер. Шести (1Б), 2 – пер. Коштан (1Б).

Фото 9. Ночёвка в верховье долины Коштансу.

Фото 10. Д.р. Коштансу. Путь подъёма к пер. Шести (1Б) (↙).
Вид с места ночёвки.

Фото 11. Пер. Дополнительный (1А, 3050) (↘). Вид со склонов, при подъёме к пер. Шести (1Б).

Фото 12. Путь выхода к пер. Шести (1Б) (↙).



Фото 13. Группа на пер. Шести (1Б, 3350).

Фото 14. Группа на пер. Шести (1Б). Путь подъёма по жёлобу на поля лед. Герты.

Фото 15. На лед. Герты, у озера. Пер. Уллу-Герты (2Б, 3500) (↓).

Фото 16. Обед на лед. Герты, под пер. Нальчик (3А) (↓). Путь подъёма на седловину. Δ - место ночёвки (фото 17, 18).
* - тур (фото 19).

Фото 17. Утро 16.07. Массив Гюльчи (Суганы). Фото с места ночёвки на пер. Нальчик (3А) (Δ - на фото 16).

Фото 18. Пер. СОГМИ (3А) (1) и пер. 9 мая (1Б) (2). Фото с места ночёвки на пер. Нальчик (3А) (Δ - на фото 16).



Фото 19, 20. Группа у тура пер. Нальчик (3А, 3700).

Фото 21, 22. Первая верёвка на спуск с пер. Нальчик (3А).

Фото 23 – 28. Техническая работа
При спуске с пер. Нальчик (3А).

Фото 24. На станции.

Фото 25. Конец 6-й верёвки. (т. 4 фото 31).

Фото 26. 7-я верёвка.
Фото
от промежуточного крюка
на т 4 фото 31.



Фото 27. Навеска 8-й Верёвки. Т. 5 на фото 31.

Фото 28. 8-я верёвка со станции т 6 на фото 31.

Фото 29. Спуск в связках по фирновому склону.

Фото 30. Утро 17.07. Поляна СОГМИ. Вид на Пер. Нальчик (3А) (↓).



Фото 31. Пер. Нальчик (3А). Путь спуска группы на лед. Уллуауз.
Δ - место ночёвки (фото 17, 18), * - место тура (фото 19, 20),
1 – начало спуска, 4 – вход в «бутылку» (фото 25, 26).

Фото 32. Утро 17.07. Поляна СОГМИ. Путь подъёма в верховье лед. Уллуауз, к одноимённому перевалу (↙).

Фото 33. Верховье лед. Уллуауз. Путь подъёма группы к пер. Уллуауз (2Б, 4300) (↙). (Δ) - место ночёвки и отсидки 17, 18.07.



Фото 34. Верховье лед. Уллуауз. Вид с места ночёвки (Δ, см. фото 33) на С.-З., на путь подъёма к пер. Кундюм-Мижирги (3А) и пер. Птица (3А*).

Фото 35. Верховье лед. Уллуауз. Вид с места ночёвки (Δ, см. фото 33) на Ю.-В., на путь подъёма к пер.Труд (3А*) (↖) и пер.Уллуауз (2Б) (↗).



Фото 36. Верховье лед. Уллуауз. Путь подъёма в верхний цирк, под пер. Уллуауз (2Б, 4300). Фото с места ночёвки. 1-2 – уч-к перил через бергшрунд (фото 39…46).

Фото 37. Подъём группы в ледопаде.

Фото 38. Поиск прохода группы в ледопаде Уллуауз.

Фото 39. Организация станции страховки, для выхода первого участника выше бергшрунда.

Фото 40. Подъём первого участника на верхний край бергшрунда.

Фото 41, 42. Выход первого участника на верхний край бергшрунда.

Фото 43. Подъём участника по навешанным перилам.

Фото 44. Подъём рюкзаков через бергшрунд.

Фото 45, 46. Подъём основной группы через бергшрунд.

Фото 47. Движение группы правым бортом лед. Уллуауз, в обход основной ступени верхнего ледопада.

Фото 48. Выход в верхний цирк пер. Уллуауз (3А) (↙).

Фото 49. Путь подъёма на пер. Уллуауз (2Б) (↓). Вид из верхнего цирка, с места ночёвки.

Фото 50. Лед. Уллуауз. Утро в верхнем цирке, под перевальным взлётом одноимённого перевала.

Фото 51. Группа на пер. Уллууаз (2Б, 4300).

Фото 52. Спуск группы в кулуаре.

Фото 53. Вид на верхний цирк лед. Тютюн с пер. Уллуауз (2Б).
Пер. МГУ (3Б) (↓).

Фото 54. Путь спуска группы на лед. Тютюн с пер. Уллуауз (2Б).
« —— »– участок перил. 11 верёвок (500 м.).
Фото с места обеда.



Фото 55. Верховье лед. Тютюн. Путь подъёма на пер. МГУ (3Б) (↓). Δ - место ночёвки 20.07.

Фото 56. Путь подъёма на пер. МГУ (3Б) (↘).
Фото с места ночёвки.(Δ - см. фото 55, 57).
« ——— » - участок перил.

Фото 57. Лед. Тютюн. Ночёвка 20.07 под пер. МГУ (3Б) (↓).
Навеска первых трёх верёвок (150 м.).

Фото 58. 21.07. Начало подъёма на пер. МГУ (3Б).
Участок перил (1-2, см. фото 56).

Фото 59. Подъём на пер. МГУ (3Б) (↓). Подход группы к участку 2-3 (см. фото 56).

Фото 60. Конец пятой верёвки. Выход на станцию у скал (т.2, см. фото 56).

Фото 61. Участок траверса 2-3, см. фото 56

Фото 62. Седьмая и восьмая верёвка. Выход участников на седловину пер. МГУ (3Б).

Фото 63, 64. Полка под две палатки на северном склоне седловины пер. МГУ (3Б, 3850).

Фото 64.



Фото 65, 66. Отсидка на пер. МГУ (3Б)

Фото 67. Спуск на седловину пер. МГУ (3Б) от места стоянки.

Фото 68. Первая верёвка на спуск с пер. МГУ (3Б) в сторону лед. Крумкол.



Фото 69. Спуск с пер. МГУ (3Б) (↓) левым бортом кулуара.

Фото 70. Движение группы в кулуаре. Δ - место ночёвки на леднике.



Фото 71. Верхний цирк лед. Крумкол, при спуске с пер. МГУ (3Б). Путь подъёма группы в верхний цирк 24.07. Δ - место ночёвки 23.07. (фото 76).

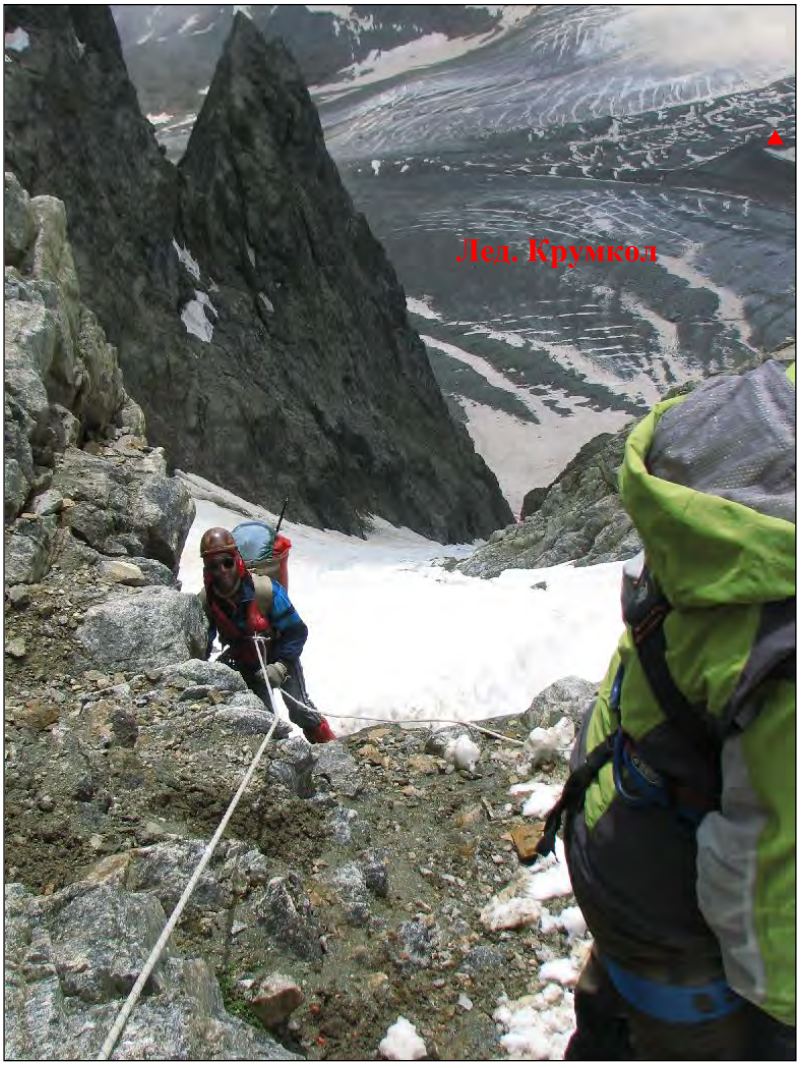

Фото 72, 73. Прохождение группой т. 1 (см. фото 74, 75), при спуске с пер. МГУ (3Б).



Фото 74. Пер. МГУ (3Б) и путь спуска группы на лед. Крумкол. 24 – я верёвка через бергшрунд. Фото с места сбора.

Фото 75. Пер. МГУ (3Б) и путь спуска с него. Фото с места ночёвки на лед. Крумкол (Δ - см. фото 71…73).

Фото 76. Группа на фоне пер. МГУ (3Б, 3850). Вид с места ночёвок на лед. Крумкол (Δ см. фото 71).

Фото 77. Лед. Крумкол. Ступень ледопада, ведущая к пер. Крумкольский провал (3Б) (1). Пер. МГУ (3Б) (2).



Фото 78. Отрог Тютюн. Фото с места ночёвки на лед. Крумкол (Δ - см. фото 71…72).
1 - пер. МГУ (3Б); 2 – пик. Тютюнтау; 3- пер. Скалистый (2Б); 4 – пик XX лет ВЛКСМ; 5 – пер. Ашинова (2А).

Фото 79. Верховье лед. Крумкол (Западная ветвь). Путь подъёма к пер. Спартак (2А). ↓ - пер. Селлы (3А).

Фото 80. Движение группы по закрытым полям лед. Крумкол, при подъёме к пер. Спартак (2А) (↙).

Фото 81. Пет. МВТУ (2А) с пер. Спартак (2А). Путь подъёма группы.

Фото 82. Траверс склона, при подъёме с пер. Спартак (2А) на пер. МВТУ (2А).

Фото 83. Группа на южном гребне вер. Башхааузбаши. Выше тура пер. МВТУ (2А, 4200).

Фото 84. Спуск с пер. МВТУ (2А) в верхний цирк лед. Безенги.



Фото 85. Путь спуска группы в верхнем цирке лед. Безенги.

Фото 86. Лед. Безенги. Путь спуска группы к «Баранкошу» и далее, в а/л «Безенги». Δ - «Джангикош», место обеда (см. фото 87). 1 – вер. Ляльвер; 2 – пер.Нижн. Цаннер (2А); 3 - вер. Салынан.

Фото 87. «Джангикош»! Группа в полном составе, на фоне «Безенгийской стены».

Фото 88. Группа на «Баранкоше» на фоне Безенгийской стены.

Фото 89. Путь подъема на пер. Кель (1А).

Фото 90. Вид на пер. Ортокара Вост. (3А) с пер. Кель (1А).

Фото 91. Путь подъема на пер. Ортокара Вост. (3А).

Фото 92. Подъем в связках на пер. Ортокара Вост. (3А).

Фото 93. Группа на пер. Ортокара Вост. (3А).

Фото 94. Панорама Безенгийской стены.

Фото 95. Начало спуска, над бергшрундом у седла.

Фото 96. Бергшрунд в начале спуска.

Фото 97. 2-я веревка перил, над ледопадом.

Фото 98. Работа в ледопаде

Фото 99. В ледопаде.

Фото 100. Нижний бергшрунд

Фото 101. Путь спуска с пер. Ортокара Вост. (3А). 1 – веревка через верхний бергшрунд. 2 – начало перил. – окончание перил. Между 2 и 3 – 9,5 веревок перил.

Фото 102. Спуск по правобережной морене ледника Шаурту в д.р. Чегем.

Фото 103. Подвесной мост через р. Шаурту, возле слияния с р. Чегем.

Фото 104. Чегемские нарзаны.

Фото 105. Полудневка возле нарзанов.



Фото 106. Начало подъема на пер. Чат (3А).

Фото 107. Вид на озеро.

Фото 108. Подъема на пер. Чат (3А).

Фото 109. Перед седловиной пер. Чат (3А).

Фото 111. Начало спуска с пер. Чат (3А).

Фото 112. 7-я веревка траверс в обход разлома

Фото 113. В связках над ледопадом

Фото 114. Выходы льда над нунатаком, левее (по ходу) ледопада.

Фото 115. Прохождение нижнего бергшрунда.



Фото 116, 117. Спуск с пер. Чат (3А) – верхняя и нижняя часть.
Между точками 1 и 2 – 8 веревок перил.
Между точками 3 и 4 – 2,5 веревки перил.
5 – проход через бергшрунд.



Фото 118. Вид на пер. Чат (3А) с цирка пер. Голубева (2А)



Фото 119. Вид с пер. Чат (3А) в сторону пер. Ярославского (2А)

Фото 120. Обход ледника справа по ходу.





Фото 121. Подъем в цирк пер. Ярославского (2А). Слева по ходу уперлись в разломы, проход правым (по ходу) бортом по снегу вдоль скал.



Фото 122. Выше разломов.

Фото 123. Выход на седловину.

Фото 124. Возле тура пер. Ярославского-1 (2А).

Фото 125. Начало спуска.

Фото 126. Середина осыпного склона. В сужении кулуара – перила.

Фото 127. Участок перил. Видны старые спусковые петли.

Фото 128. Путь спуска с перевала.

Фото 129. Группа после спуска.

Фото 130. Возле а/л Уллу-Тау.

Фото 131.
Никифоров
Константин
Викторович, КМС,
руководитель,
фотограф.



Фото 132.
Наденeнко
Виктор
Леонидович, МС,
зам. руководителя.

Фото 134. Моренко Сергей Сергеевич, КМС, медик, видеооператор, фотограф.

Фото 135.
Ткаченко Михаил Юрьевич, завхоз, фотограф.

Фото 133. Кирпа Владимир Павлович, КМС, ремонтник.

Фото 136. Ковалёв Андрей Николаевич, участник.

Фото 137.
Тютюнник Дарья Владимировна, участник.

Фото 138. Мартынов Александр Викторович, участник, GPS.

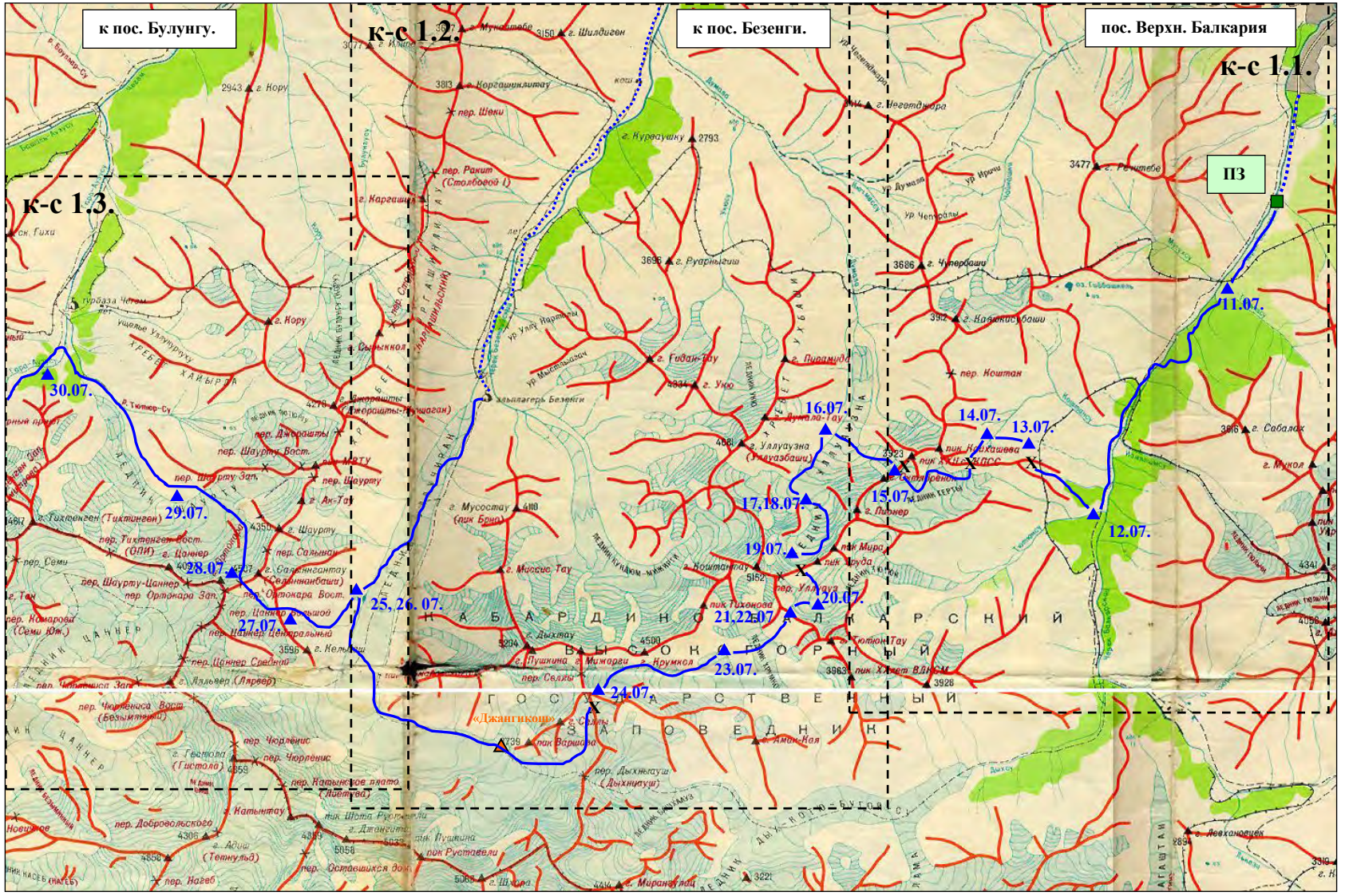

Карта – схема первой части похода.

« —— » - нитка активной части; ▲ **24.07.** - места и дата ночёвок.; « ····· » - автоподъезд.

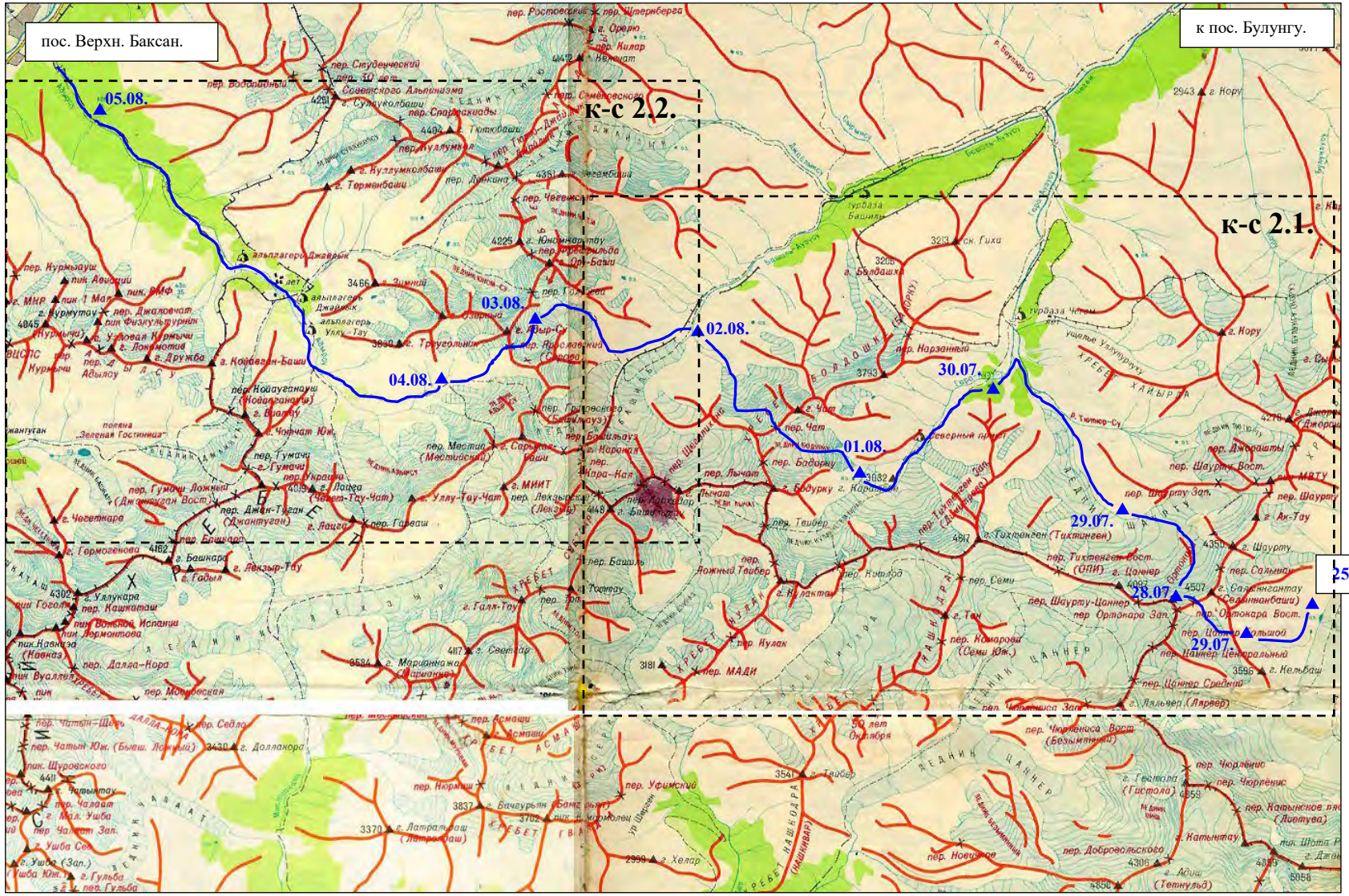

Карта – схема второй части похода.

« —— » - нитка активной части, ▲ **02.08.** - места и дата ночёвок

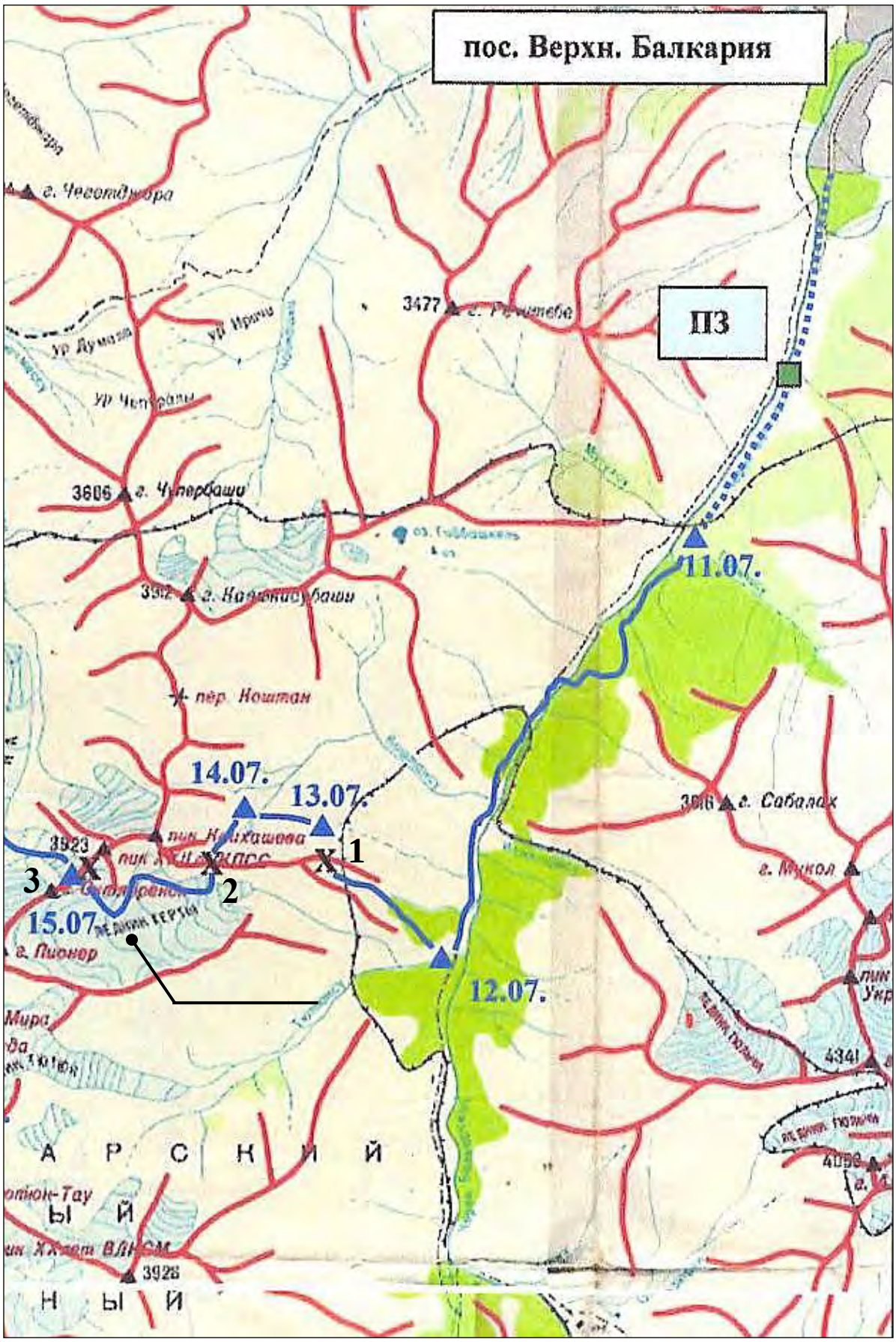

Карта-схема 1.1.

« —— » - нитка активной части. « ▲ **12.07.**» - место и дата ночёвки.

X 1 – пер. Дополнительный (1А); **X 2** – пер.Шести (1Б);

X 3 – пер. Нальчик (3А).

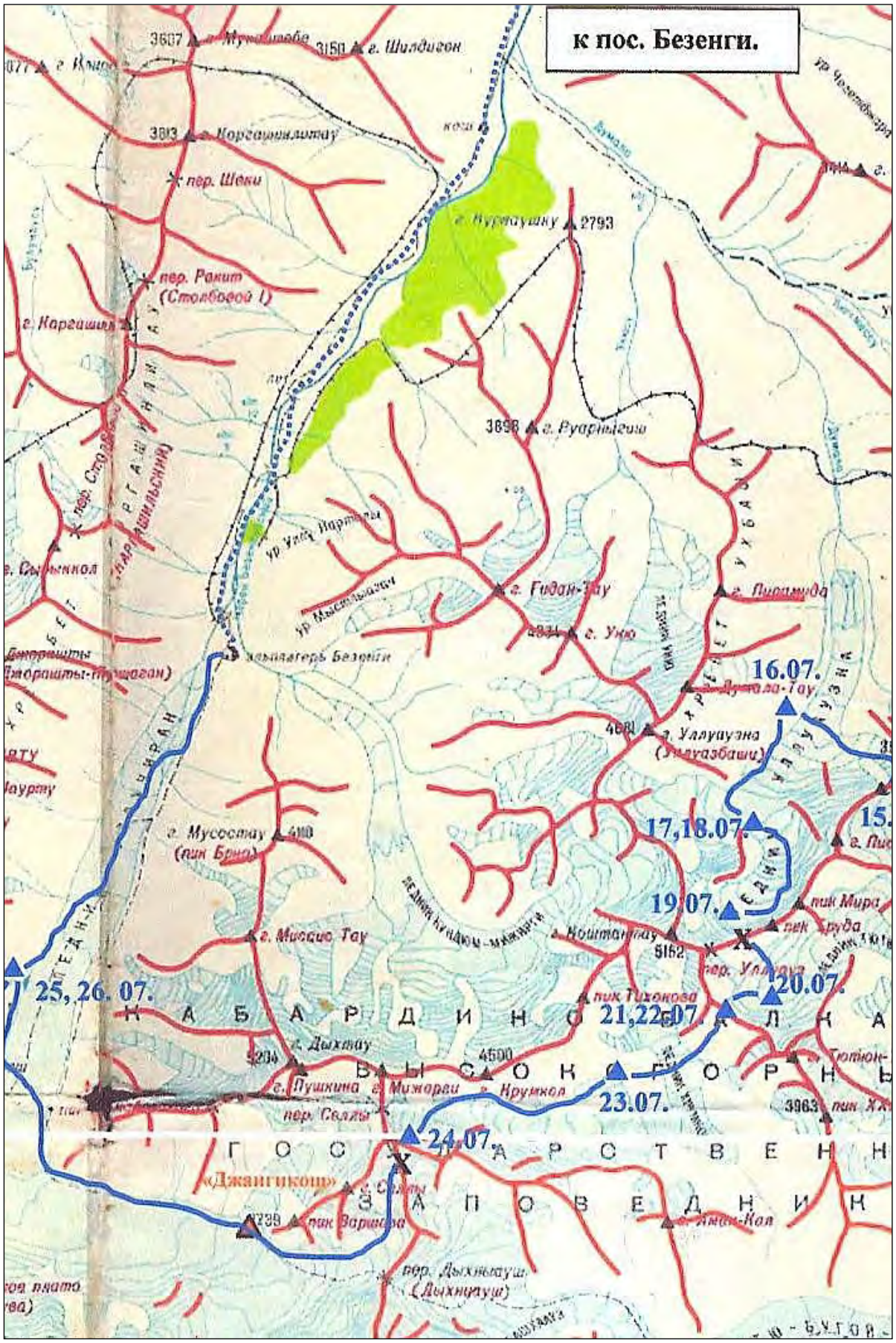

Карта-схема 1.2.
« ——— » - нитка активной части. « ▲ **20.07.**» - место и дата ночёвки.
Х4 – пер. Уллууз (2Б); **Х5** – пер. МГУ (3Б); **Х6 –** пер. Спартак (2А)
Х 7 – пер. МВТУ (2А).

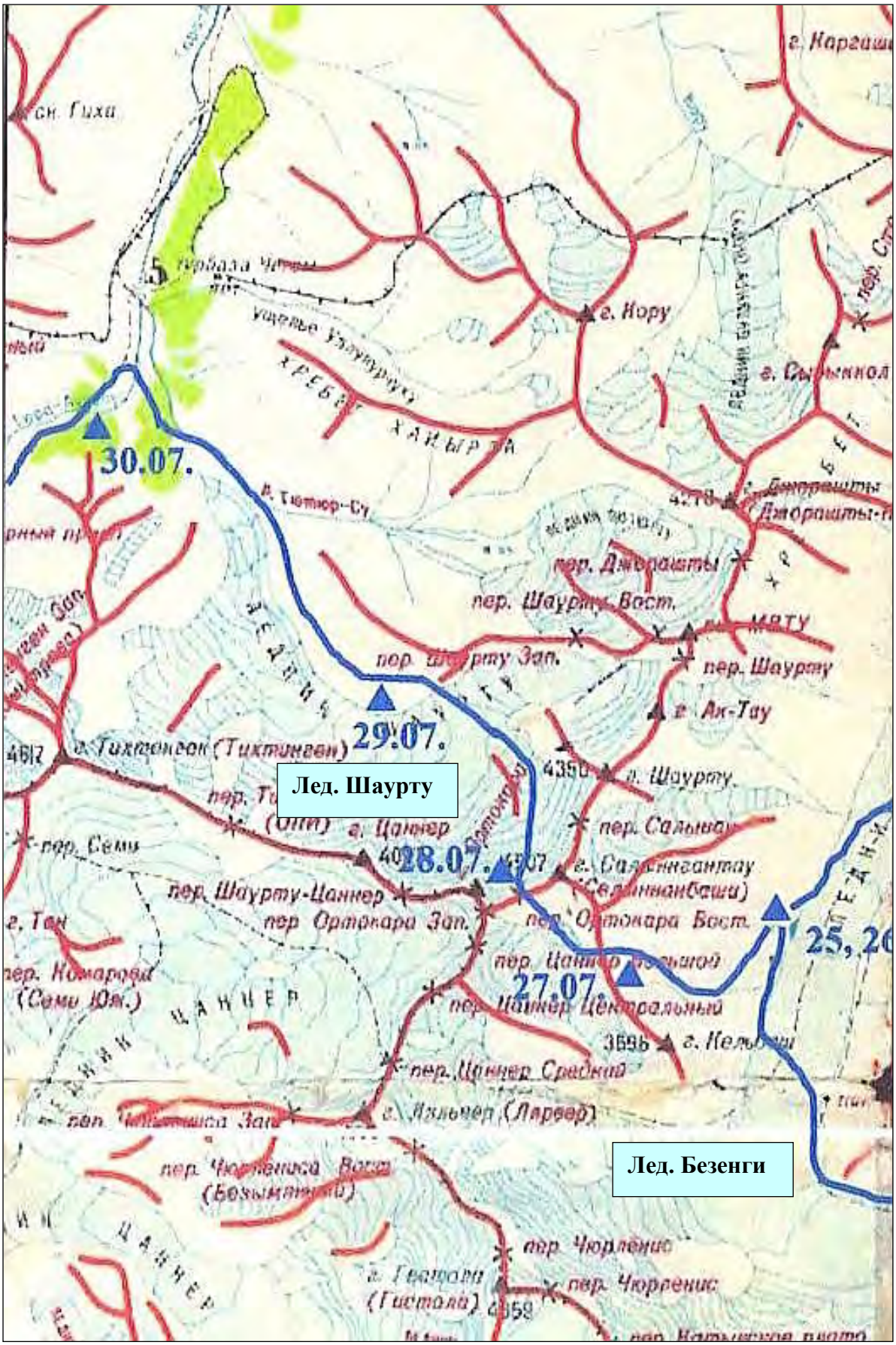

Карта-схема 1.3.
« ——— » - нитка активной части. « ▲ **27.07.**» - место и дата ночёвки.
Х8 – пер. Кёль (1Б); **Х9** – пер. Ортокара Вос. (3А).

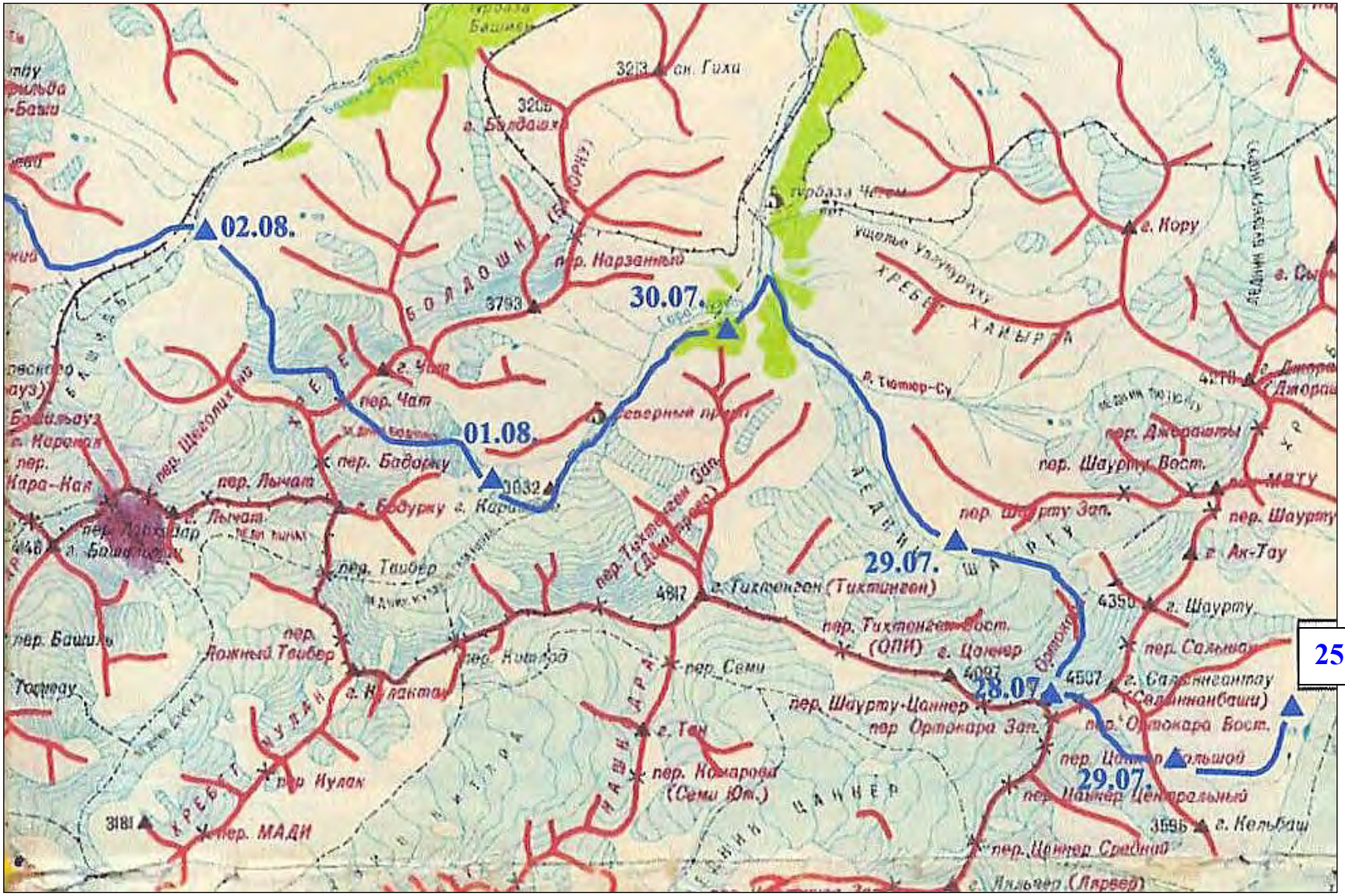

Карта-схема 2.1.« —— » - нитка активной части. « ▲ **12.07.**» - место и дата ночёвки.
X 8 – пер. Кёль (1Б); **X 9** – пер.Ортокара Вос. (3А); **X 10** – пер. Чат (3А).

Карта-схема 2.2.

« —— » - нитка активной части. « ▲ **04.08.**» - место и дата ночёвки. **X 11** – пер. Ярославского (2А).

Список группового снаряжения.

№	Снаряжение	Усредненный вес, кг
1	Палатки, 2 шт.	8
2	Газовые горелки, 2 шт.	1,5
3	Котлы, 2 шт.	1
4	Веревки (10 мм), 4 шт.	8
5	Карабины, 16 шт.	1,6
6	Скальные молотки, 2 шт.	1,2
7	Лопата 1 шт	0,8
8	Крючья скальные, 20 шт.	1,5
9	Якоря фирновые, 3 шт.	1
10	Ледобуры, 16 шт.	1,6
11	Вывинчивающийся ледобур 2шт.	0,5
12	Расходные петли	1,5
13	Газ в баллонах	9
	ИТОГО:	31,8

Список личного снаряжения.

№	Снаряжение	Коллич.
1	Рюкзак	1
2	Спальный мешок	1
3	Коврик теплоизолирующий	1
4	Ледоруб	1
5	Система страховочная + обвязка	1
6	Репшнур «прусик»	1
8	Карабины	5
9	Кошки	1 пара
10	Зажим (жумар)	1
11	Каска	1
12	Спусковое устройство	1
13	Ботинки	1 пара
14	Кроссовки (кеды)	1 пара
15	Очки от солнца	1
16	Накидка от дождя	1
17	Перчатки рабочие	2 пары
18	Миска, кружка, ложка, нож	комплект

Список продуктов

Продукты	общий вес, г
Сухари	5700
Крупы (гречка, рис), «Мивина»	7980
Макаронные изделия	2700
Сухое молоко	1620
Суп в пакетах	3000
Печенье	3420
Сало соленое	5700
Рыбные консервы	1950
Топленое масло	1254
Растительное масло	1254
Зажарка овощная	2280
Мясо тушеное (самодельное)	3900
Колбаса копченая	4560
Сыр	2700
Халва	1560
Орехи	4560
Изюм	4560
Конфеты	3900
Сахар	5700
сгущенка	1800
варенье	3600
Шоколад	1100
Чай	984
Кофе	276
Какао	100
Чеснок	570
Лук	1140
Соус, горчица	1470
Лимоны (обычные и с сахаром)	1384
Соль	1528
Специи	228
ИТОГО:	82478

Состав медицинской аптечки

Наименование	Количество
1.Перевязочные материалы:	
1.1.Бинт стерильный широкий	3 шт.
1.2.Бинт стерильный узкий	3 шт.
1.3.Бинт нестерильный широкий	1 шт.
1.4.Бинт нестерильный узкий	1 шт.
1.5.Вата нестерильная	50 г.
1.6.Стерильные спиртовые салфетки	20 шт.
1.7.Бинт эластичный 3 м.	1 шт.
1.8.Бинт-чулок размер-2	1 шт.
1.9.Бинт-чулок размер-3	1 шт.
1.10.Лейкопластырь обычный узкий	1 шт.
1.11.Лейкопластырь простой широкий	2 шт.
1.12.Бактерицидный пластырь широкий	2 шт.
1.13.Бактерицидный пластырь узкий	20 шт.
2.Антисептики:	
2.1.Зеленка	1 фл.
2.2. Йод 5%	1 фл.
2.3.Перекись водорода 3%	1 фл.
2.4.Спитр 96%	500 мл.
2.5.Перманганат калия	2 г.
2.6.Альбуцид	2 фл.
2.7.Пантенол	1 фл.
3.Болеутоляющие и жаропонижающие средства:	
3.1.Аспирин	10 табл.
3.2.Цитрамон	12 табл.
3.3.Анальгин	10 табл.
3.4.Кетанол	6 табл.
4.Сердечно-сосудистые средства:	
4.1.Валидол	10 табл.
4.2.Нитроглицерин	1 уп.
5.Заболевания ЖКТ:	
5.1.Уголь активированный	4 уп.
5.2.Фестал	10 табл.

5.3.Имодиум	2 уп.
5.4.Лоперамида гидрохлорид	10 табл.
5.5.Сенаде	10 табл.
5.6.Пирантел	3 табл.
5.7.Бисакодил	10 табл.
5.8.Церукал	10 табл.
5.9.Мотилиум	10 табл.
6.Антибактериальные средства:	
6.1.Бисептол	20 табл.
6.2.Линкомицин	20 табл.
6.3.Ципролет 250	20 табл.
6.4.Левомицетин	10 табл.
6.5.Цефалексин	10 табл.
7.Средства для дыхательных путей:	
7.1.Бромгексин	20 табл.
7.2.Леденцы от кашля	20 шт.
7.3.Галазолин	2 фл.
7.4.Нокспрей	1 фл.
7.5.Пиносол	1 фл.
8.Спазмолитики:	
8.1.Но-шпа	6 табл.
9.Противоаллергические средства:	
9.1.Супрастин	10 табл.
9.2.Диазолин	10 табл.
10.Средства для печени:	
10.1.Аллохол	10 табл.
11.Мази:	
11.1.Крем детский	1 тюб.
11.2.Бальзам "Спасатель"	1 тюб.
11.3.Левосин	1 тюб.
11.4.Финалгель	1 тюб.
11.5.Герпевир	1 тюб.
11.6.Крем для загара	2 тюб.
11.7.Троксевазин	1 тюб.
12.Прочее:	
12.1.Раствор аммиака	1 фл.

13.Инструменты:	
13.1.Термометр	1 шт.
13.2.Ножницы	1 шт.
13.3.Булавки	5 шт.
13.4.Перчатки	2 пары
13.5.Пипетки	1 шт.
13.6.Шприцы(5куб)	5 шт.
13.7.Шприцы(2куб)	3 шт.
13.8.Нить атравматич. №2	2 шт.
14.Инъекции:	
14.1.Ренальган 5мл	4 шт.
14.2.Новокаин 2мл	2 шт.
14.3.Гентамицин 2мл	5 шт.
14.4.Преднизолон 1мл	5 шт.
14.5.Но-шпа 2мл	2 шт.
14.6.Вода для инъекций 5мл	3 шт.
БЫЛО ИСПОЛЬЗОВАНО	
1.Бинт нестерильный узкий	ссадины, порезы
2.Бинт эластичный 3 м	растяжение
3.Бальзам "Спасатель"	ссадины, порезы
4.Мазь левосин	ссадины, порезы
5.Вата	ссадины, порезы
6.Крем от загара	
7.Лейкопластырь простой узкий и широкий	мозоли, порезы
8.Бактерицидный пластырь узкий	ссадины, порезы
9.Зеленка	ссадины, порезы
10.Цитрамон	головная боль
11.Йод	растяжения
12.Фестал	тошнота
13.Мотилиум	боли в животе
14.Кетанол	боль от ушиба
15.Троксевазин	растяжения
16.Леденцы от кашля	кашель
17.Спирт	от всего

Состав ремонтного набора

№	Наименование	Кол-во
1	Плоскогубцы	1 шт.
2	Шило	1 шт.
3	Ножницы	1 шт.
4	Отвёртка универсальная	1 шт.
5	Иголки разные	Набор
6	Нитки разные	4 кат.
7	Резина	0,3 м
8	Брезент	0,5 м
9	Кусочки кожи	5 шт.
10	Гвозди, шурупы, саморезы	Набор
11	Булавки разные	20 шт.
12	Изолента	1 моток
13	Скотч	1 моток
14	Проволока медная	2 м.
15	Проволока стальная	1 м.
16	Клей универсальный	1 тюбик
17	Тесьма	5 м.
18	Надфили	Набор

Общий вес ремонтного набора 1.5 кг.

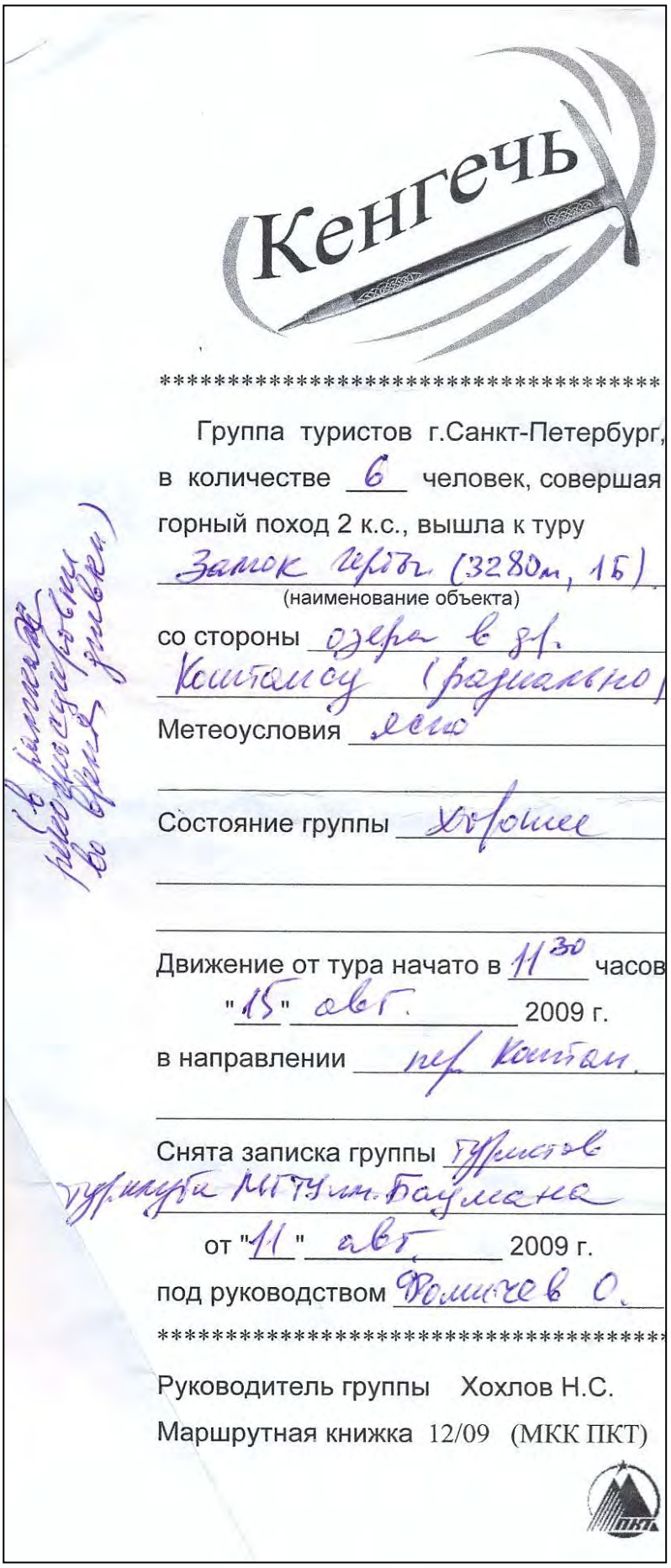

Кенгечь

****

Группа туристов г.Санкт-Петербург,
в количестве 6 человек, совершая
горный поход 2 к.с., вышла к туру
Замок перев. (3280м, 1Б).
(наименование объекта)
со стороны озера в 81.
Контаису (радиально)
Метеоусловия ясно

Состояние группы хорошее

Движение от тура начато в 11[30] часов
"15" авг. 2009 г.
в направлении пер. Контаи.

Снята записка группы Туристов
туристского МГТУ им. Баумана
от "11" авг. 2009 г.
под руководством Фомичев О.

****

Руководитель группы Хохлов Н.С.
Маршрутная книжка 12/09 (МКК ПКТ)

ПКТ

Записка с
пер. Шести (1Б)

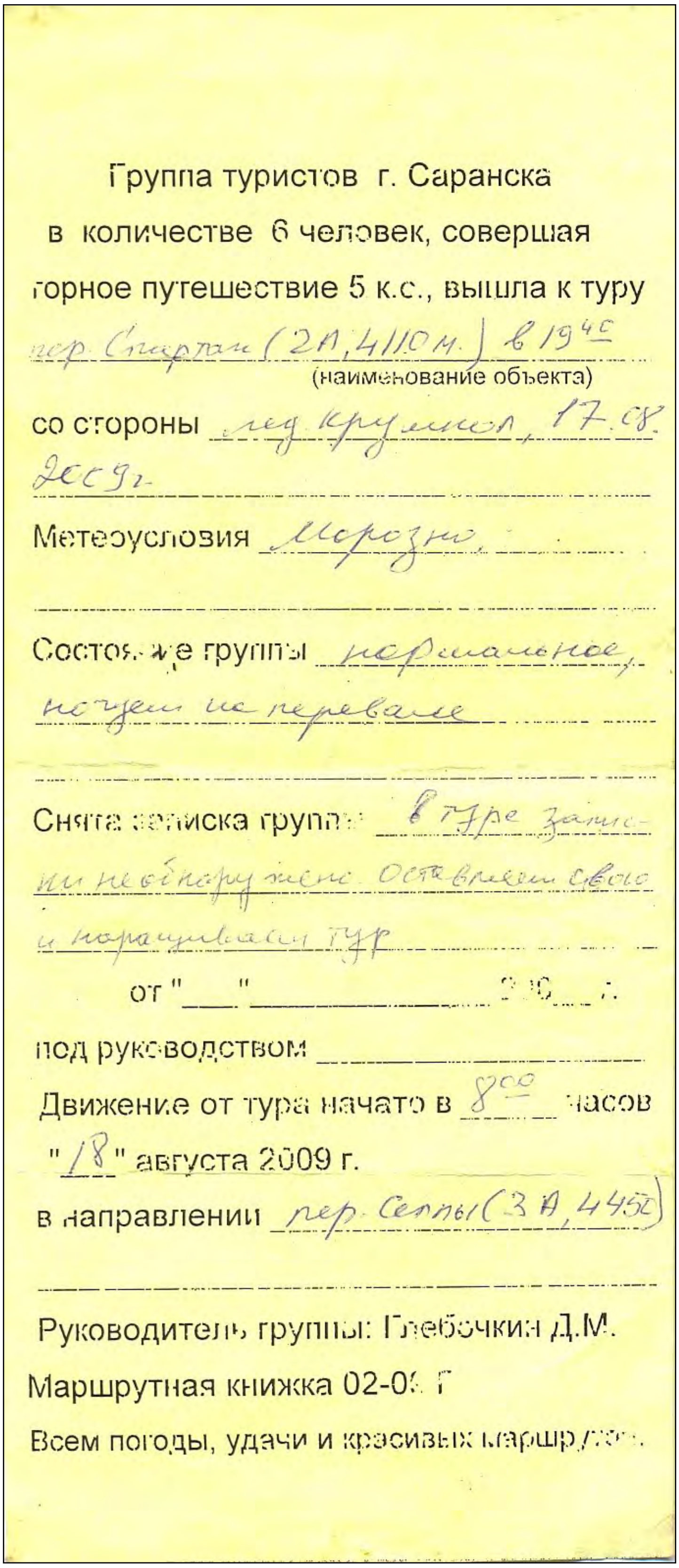
Группа туристов г. Саранска
в количестве 6 человек, совершая
горное путешествие 5 к.с., вышла к туру
пер. Спартак (2А, 4110 м.) в 19^{40}
(наименование объекта)
со стороны лед. Крумкол, 17.08. 2009 г.
Метеоусловия Морозно.
Состояние группы нормальное, ночуем на перевале
Снята записка группы в туре записки не обнаружено. Оставляем свою и наращиваем тур
от "___" ____________ 200__ г.
под руководством ____________
Движение от тура начато в 8^{00} часов
"18" августа 2009 г.
в направлении пер. Селлы (3А, 4450)
Руководитель группы: Глебочкин Д.М.
Маршрутная книжка 02-09 Г
Всем погоды, удачи и красивых маршрутов.

Записка с пер. Спартак (2А).

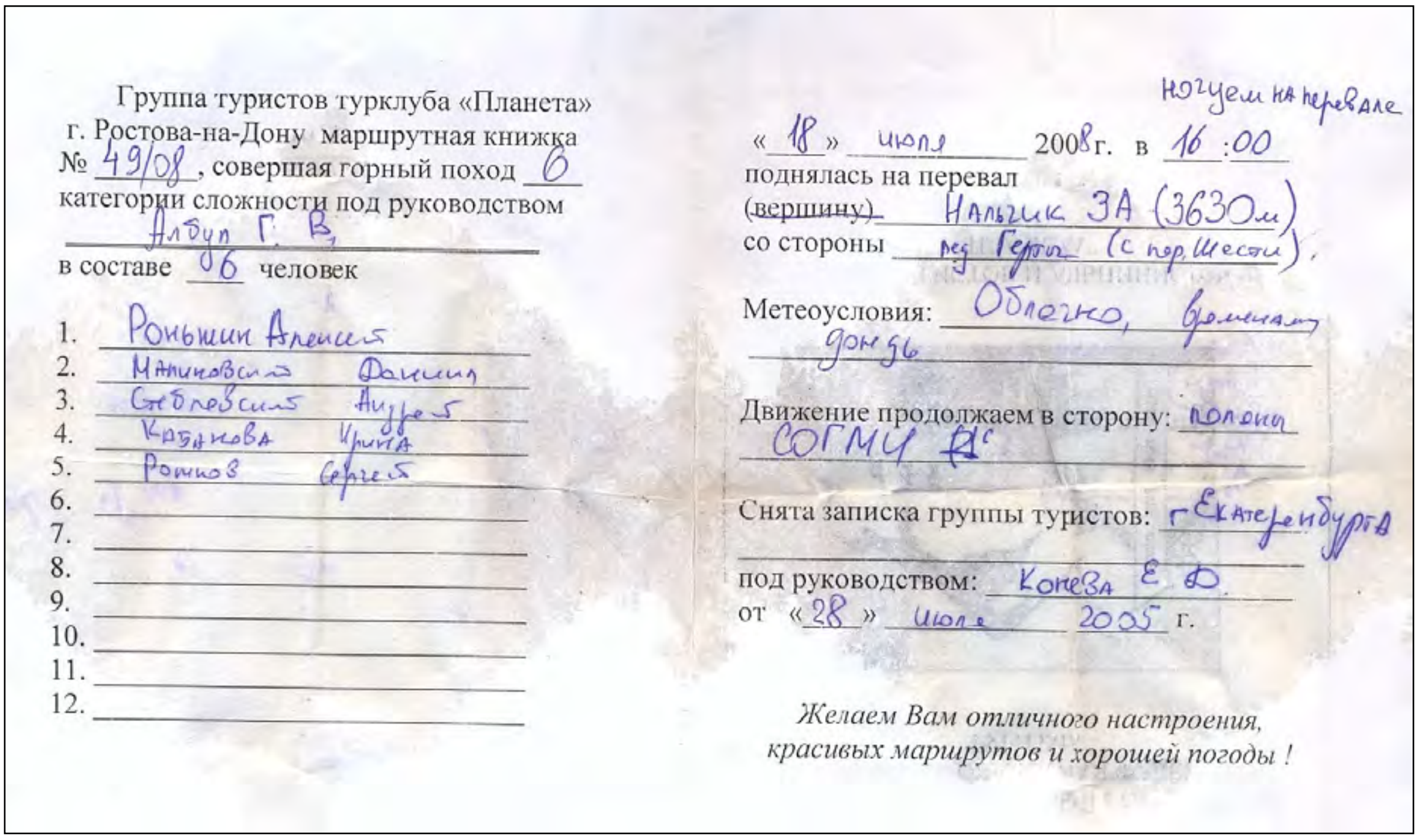

Ночуем на перевале

Группа туристов турклуба «Планета»
г. Ростова-на-Дону маршрутная книжка
№ 49/08, совершая горный поход 6
категории сложности под руководством
Алдун Г. В.
в составе 06 человек

1. Роньшин Алексей
2. Малиновский Даниил
3. Стебловский Андрей
4. Казанова Ирина
5. Ронков Сергей
6.
7.
8.
9.
10.
11.
12.

«18» июля 2008г. в 16:00
поднялась на перевал
(вершину) Нальчик 3А (3630м)
со стороны лед. Герою (с пер. Шесси).

Метеоусловия: Облачно, временами дождь

Движение продолжаем в сторону: поляны СОГМИ

Снята записка группы туристов: г. Екатеринбурга
под руководством: Конева Е. Д.
от «28» июля 2005 г.

Желаем Вам отличного настроения, красивых маршрутов и хорошей погоды !

Записка с пер. Нальчик (3А).

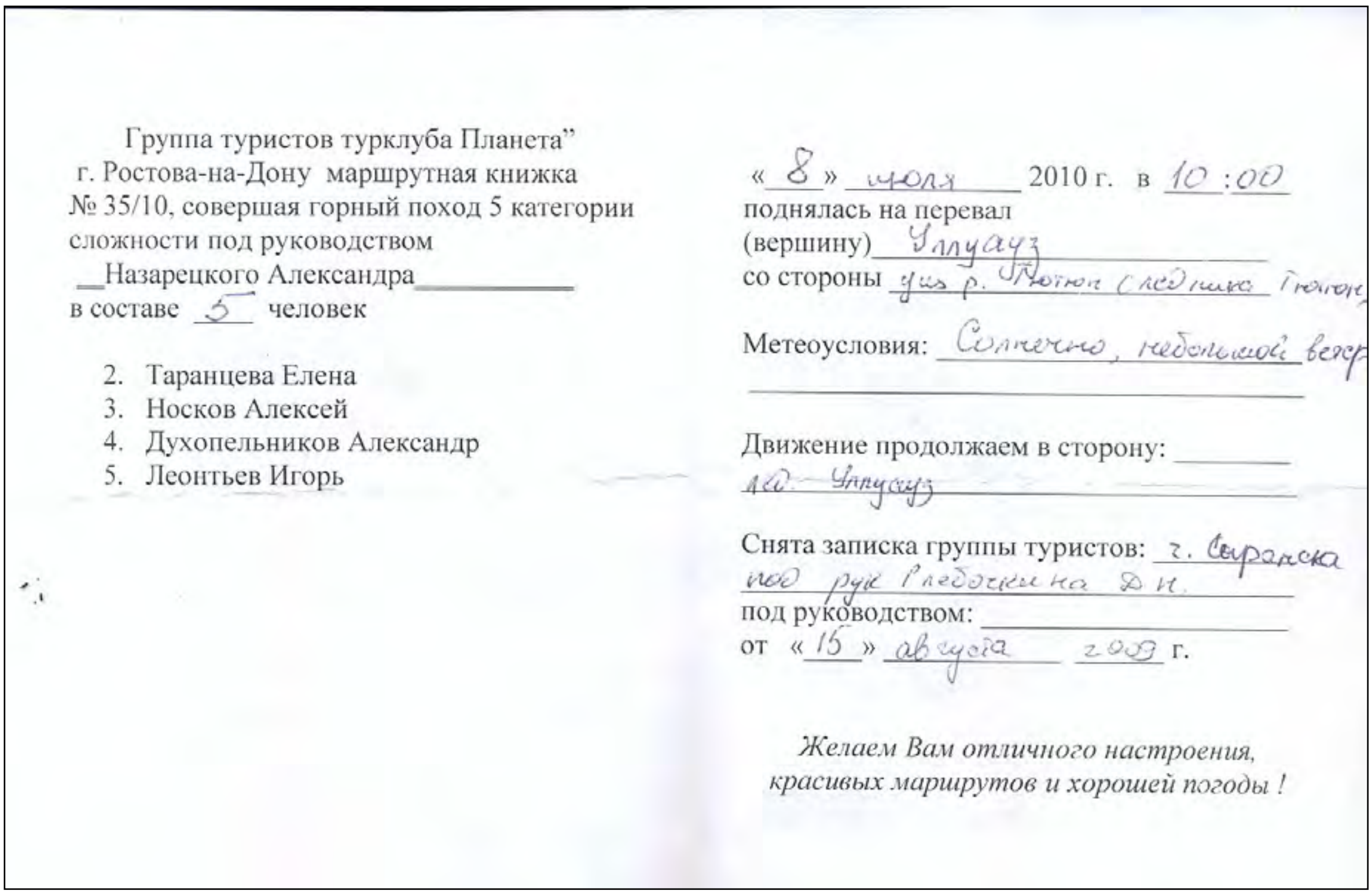

Группа туристов турклуба Планета"
г. Ростова-на-Дону маршрутная книжка
№ 35/10, совершая горный поход 5 категории
сложности под руководством
Назарецкого Александра
в составе 5 человек

2. Таранцева Елена
3. Носков Алексей
4. Духопельников Александр
5. Леонтьев Игорь

«8» июля 2010 г. в 10:00
поднялась на перевал
(вершину) Уллуауз
со стороны ущ. р. Мотюн (ледника Тютюн)

Метеоусловия: Солнечно, небольшой ветер

Движение продолжаем в сторону: лед. Уллуауз

Снята записка группы туристов: г. Саранска под рук. Глебочкина Д. Н.
под руководством:
от «15» августа 2009 г.

Желаем Вам отличного настроения, красивых маршрутов и хорошей погоды !

Записка с пер. Уллуауз (2Б).

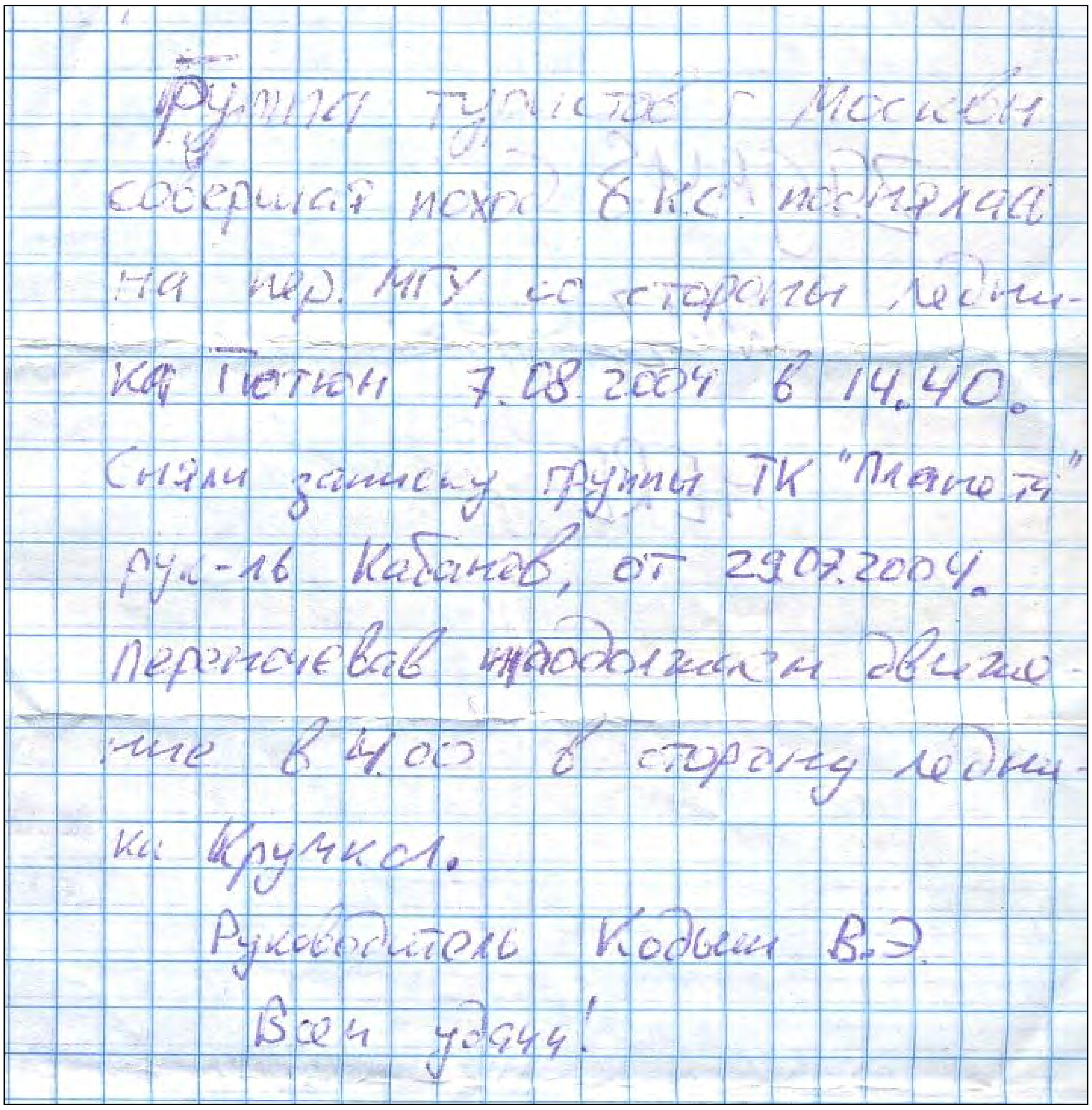

Группа туристов г. Москвы
совершая поход 6 к.с. поднялась
на пер. МГУ со стороны ледни-
ка Петюн 7.08.2004 в 14.40.
Сняли записку группы ТК "Планета"
рук-ль Кабанов, от 29.07.2004.
Переночевав продолжаем движе-
ние в 4.00 в сторону ледни-
ка Кружкова.
Руководитель Кодыш В.Э.
Всем удачи!

Записка с пер. МГУ (3Б).

Записка с пер. Ортокара Вост. (3А)

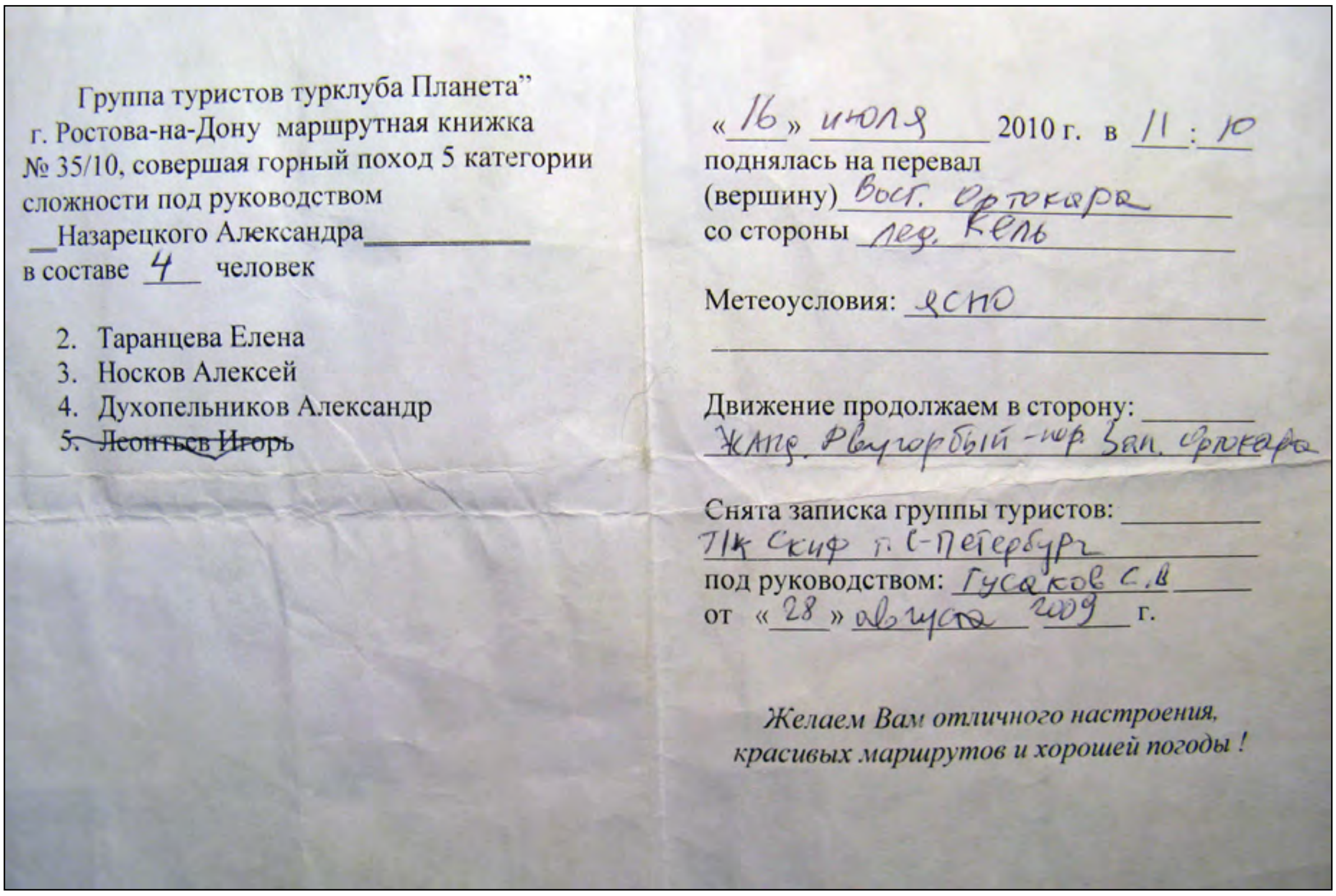

Группа туристов турклуба Планета"
г. Ростова-на-Дону маршрутная книжка
№ 35/10, совершая горный поход 5 категории
сложности под руководством
__Назарецкого Александра__________
в составе 4 человек

2. Таранцева Елена
3. Носков Алексей
4. Духопельников Александр
5. ~~Леонтьев Игорь~~

«16» июля 2010 г. в 11:10
поднялась на перевал
(вершину) Вост. Ортокара
со стороны лед. Кель

Метеоусловия: ясно

Движение продолжаем в сторону:
жпр. Ревгорбый - пер. Зап. Ортокара

Снята записка группы туристов:
ТК Скиф г. С-Петербург
под руководством: Гусаков С.В
от «28» августа 2009 г.

Желаем Вам отличного настроения,
красивых маршрутов и хорошей погоды !

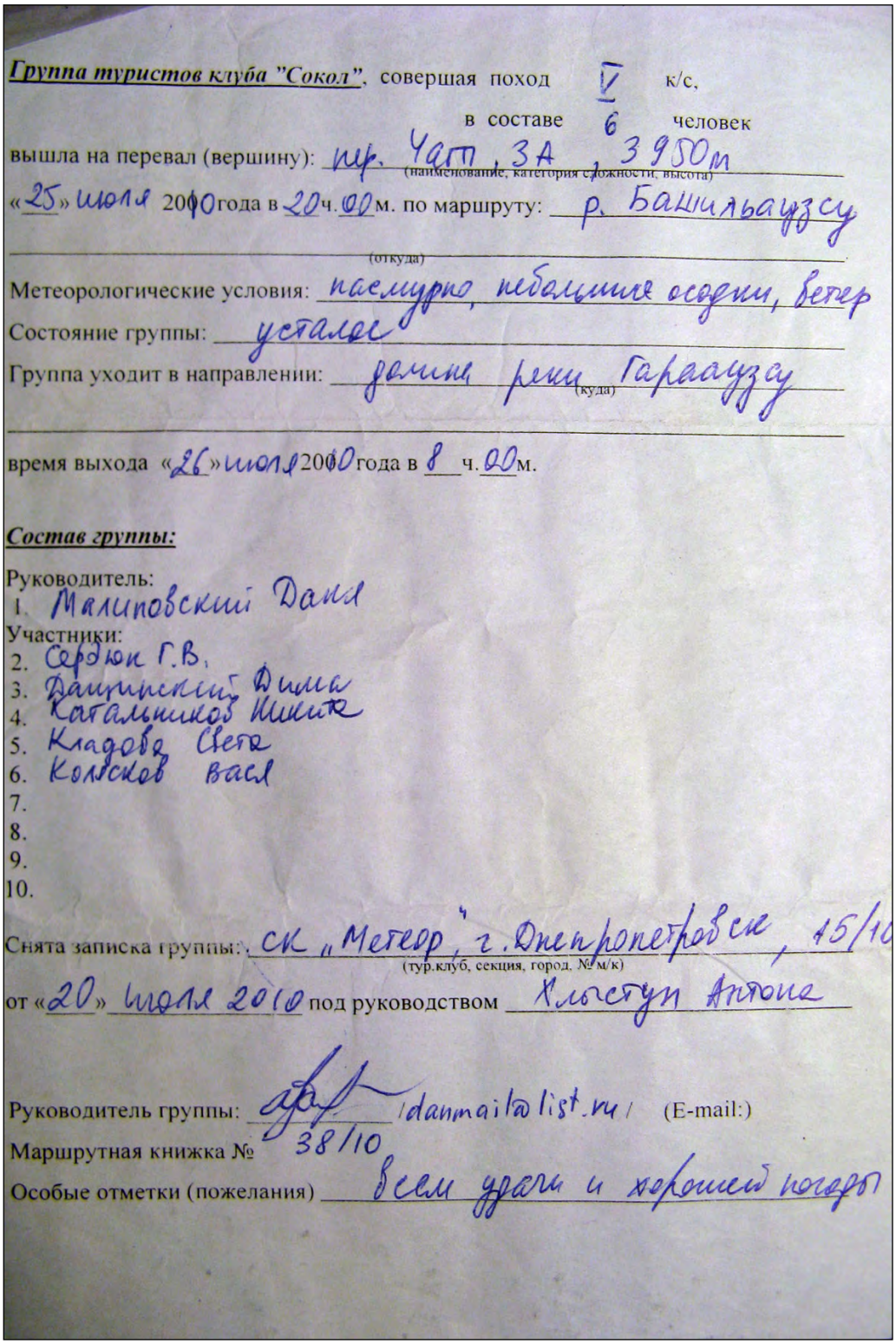

Группа туристов клуба "Сокол", совершая поход V к/с,

в составе 6 человек

вышла на перевал (вершину): пер. Чат, 3А, 3950м
(наименование, категория сложности, высота)

«25» июля 2010 года в 20 ч. 00 м. по маршруту: р. Башильаузсу
(откуда)

Метеорологические условия: пасмурно, небольшие осадки, ветер

Состояние группы: усталое

Группа уходит в направлении: долина реки Гарааузсу
(куда)

время выхода «26» июля 2010 года в 8 ч. 00 м.

Состав группы:

Руководитель:
1. Малиновский Даня

Участники:
2. Сердюк Г.В.
3. Дашинский Дима
4. Катальников Никита
5. Кладова Света
6. Колясков Вася
7.
8.
9.
10.

Снята записка группы: СК „Метеор", г. Днепропетровск, 15/10
(тур.клуб, секция, город, № м/к)

от «20» июля 2010 под руководством Хлыстун Антона

Руководитель группы: [подпись] /danmail@list.ru/ (E-mail:)

Маршрутная книжка № 38/10

Особые отметки (пожелания) всем удачи и хорошей погоды

Записка с пер. Чат (3А).

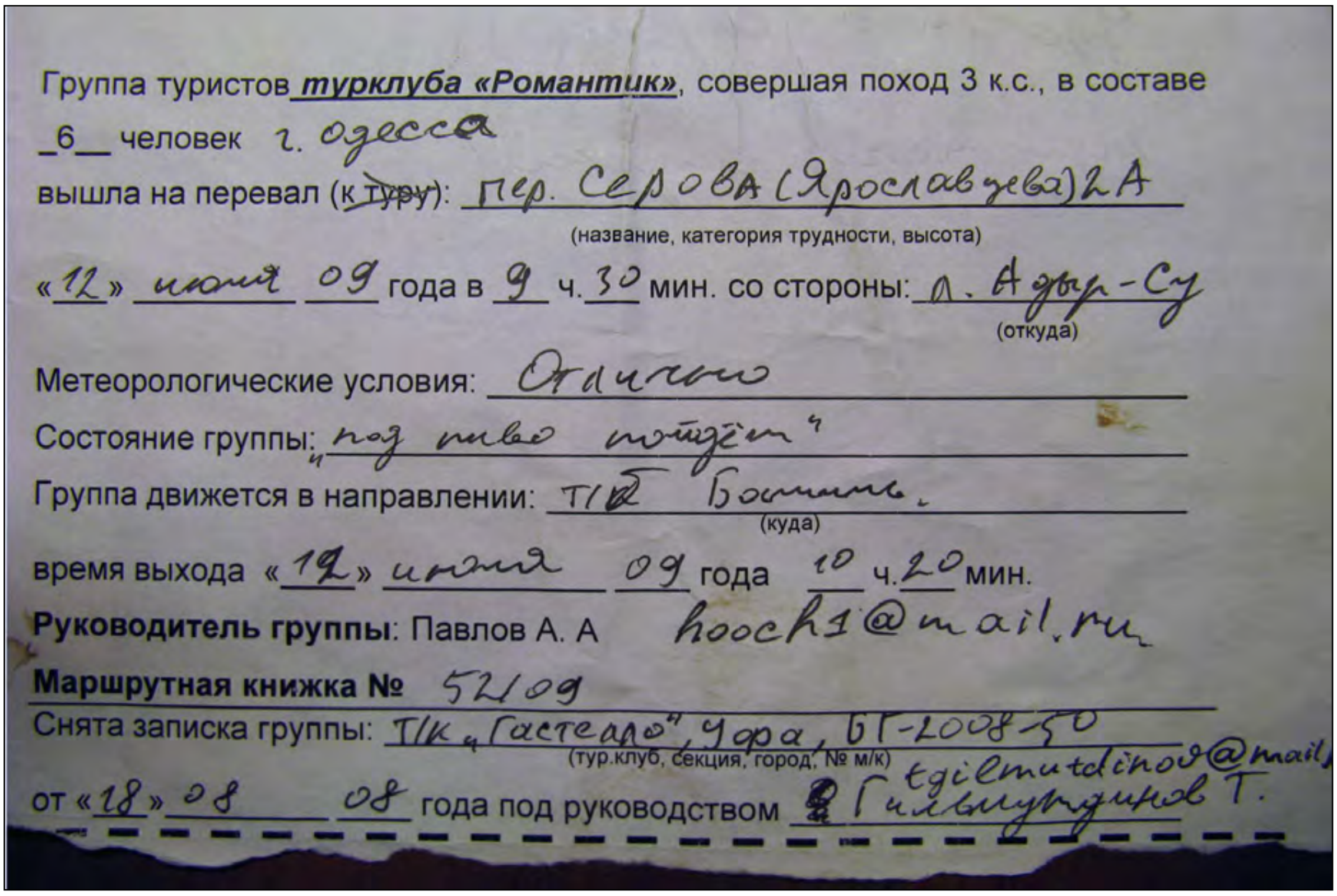
Группа туристов **турклуба «Романтик»**, совершая поход 3 к.с., в составе
_6_ человек г. Одесса
вышла на перевал (к туру): пер. Серова (Ярославцева) 2А
(название, категория трудности, высота)
«12» июня 09 года в 9 ч. 30 мин. со стороны: р. Адыр-Су
(откуда)
Метеорологические условия: Отлично
Состояние группы: „под пиво пойдёт"
Группа движется в направлении: т/б Башкиль.
(куда)
время выхода «12» июня 09 года 10 ч. 20 мин.
Руководитель группы: Павлов А. А hooch1@mail.ru
Маршрутная книжка № 52/09
Снята записка группы: т/к „Гастелло", Уфа, БГ-2008-50
(тур.клуб, секция, город, № м/к) tgilmutdinov@mail
от «18» 08 08 года под руководством Гильмутдинов Т.

Записки с двух седловин: Ярославского (2А) и Сероват (2А).

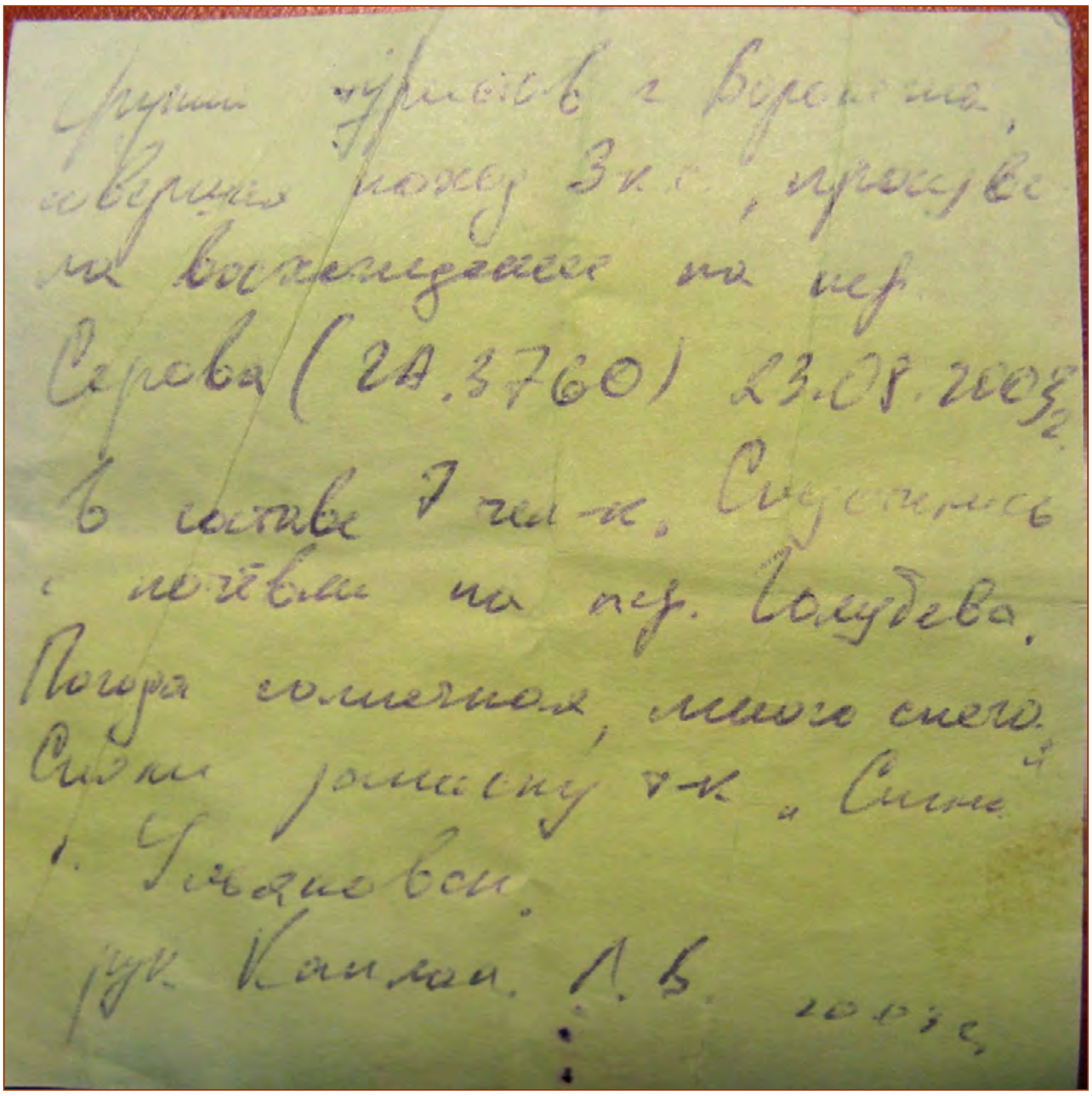
Группа туристов г. Воронежа, совершающих поход 3 к.с., проходив… на восхождение на пер. Серова (2А, 3760) 23.08.2008 г. в составе 7 чел-к. Спустились с ледника на пер. Голубева. Погода солнечная, много снега. Сняли записку т-к „Синяя" г. Ульяновск.
рук. Каплан Л. В.
2008 г.