

РАЗДЕЛ I

СПРАВОЧНЫЕ ДАННЫЕ.

1. ОРГАНИЗАЦИЯ, ПРОВОДЯЩАЯ ПОХОД.

Одесский городской клуб туристов

2. ПАРАМЕТРЫ ПОХОДА

Вид туризма	Категория трудности похода	Протяженность активной части похода, км	Продолжительность		Сроки проведения
			общая	ходовых дней	
горный	пятая	164,4	20	1	28 июля - 23 августа 2010 года

3. РАЙОН, ПОДРАЙОН ПОХОДА.

Поход проводился в районе Центрального Кавказа, охватывая подрайоны: Приэльбрусье, Чегем, Безенги.

4. ПОДРОБНАЯ НИТКА МАРШРУТА.

г. Одесса – г. Минводы – пос. Верх. Баксан – р. Кыртык – р. Субаши – пер. Субаши (1Б, 3700) – р. Ирик – пос. Эльбрус – р. Юсенги – пер. Родина (2А, 3870) – лед. Шхельда – р. Адыл-су – лед. Джанкуат – пер. Гумачи (2А, 3540) – р. Адыр-су – а/л Уллутау – р. Юном-су – пер. Донкина (2Б, 3900) – лед. Джайлык – т/б «Башиль» – пер. Чат (3А, 3920) – лед. Бодорку – р. Гара-Аузсу – т/б «Чегем» – р. Тютюргу-су – лед. Шаурту – пер. Ортокара Зап. (3А, 4100) – лед. Цаннер – пер. Верхн. Цаннер (2А, 3990) – пер. Кель (1Б, 3600) – ур. Баранкош – лед. Безенги – а/л Безенги.

5. СВЕДЕНИЯ О ГРУППЕ

№ п/п	Фамилия, имя, отчество	Обязанности в группе	Дата рождения	Адрес
1	Разуваев Владимир Владимирович	руководитель	1967	г. Одесса
2	Чайковский Ростислав Игоревич	зам. по снаряжению	1958	г. Одесса
3	Тесленко Павел Геннадиевич	Фотограф, политорг	1971	г. Одесса
4	Иванченко Олег Александрович	ремнаборщик	1984	г. Одесса
5	Рачинский Ярослав Евгеньевич	завхоз	1988	г. Балта
6	Процеров Александр Сергеевич	медик	1953	г. Одесса

6. МЕСТО НАХОЖДЕНИЯ ОТЧЕТА.

Библиотека Одесского городского туристского клуба, сквер Старобазарный, 5.

7. ПОХОД РАССМОТРЕН В МКК ОДЕССКОЙ ОБЛАСТНОЙ ФЕДЕРАЦИИ СПОРТИВНОГО ТУРИЗМА.

РАЗДЕЛ II. СОДЕРЖАНИЕ ОТЧЕТА.

1. ОБЩАЯ СМЫСЛОВАЯ ИДЕЯ ПОХОДА, ОРГАНИЗАЦИЯ ПУТЕШЕСТВИЯ.

Поход 5 к.с. проходил по давно изученному и исхоженному району Кавказа. При выборе нитки маршрута исходили из опыта группы и её руководителя. В связи с постоянно меняющейся ледово-снежной обстановкой, было намечено несколько альтернативных вариантов маршрута. Кроме того, пришлось уже в процессе прохождения маршрута вносить коррективы в связи с постоянно изменяющейся политической обстановкой на Кавказе. Прохождение перевалов и восхождение на вершины находящиеся на границе с Грузией стало нецелесообразным. Пограничники РФ жестко контролируют прилегающие к ГКХ районы. Тем самым спортивная привлекательность района резко снизилась. Для быстрого прохождения маршрута были устроены заброски в следующих точках: а/л Шхельда, а/л Уллутау, т/б Башиль, т/б Чегем. Это намного облегчило прохождение спортивной части маршрута.

2. ВАРИАНТЫ ПОДЪЕЗДОВ И ОТЪЕЗДОВ.

Основная часть группы приехала автобусом Одесса- Кисловодск, это самый быстрый и относительно дешевый вариант. Для подъезда в Верхний Баксан и оформления погранпропуска пользовались услугами турфирмы «Тау-сервис».

3. ГРАФИК ДВИЖЕНИЯ ПО МАРШРУТУ.

Дата	День пути	Участок маршрута	Расстояние (км)	Способ передвижения
28-29.07		г. Одесса – пос. Верхний Баксан		общественный транспорт
30.07	1	пос. Верх. Баксан – р. Кыртык	12	пешком
31.07	2	р. Кыртык – пер. Субаши (1Б, 3700) – р. Ирик	20	пешком
01.08	3	р. Ирик – пос. Эльбрус – р. Юсеньги	10	пешком
02.08	4	дол. р. Юсеньги	7	пешком
03.08	5	дол. р. Юсеньги – пер. Родина (2А, 3870)	3	пешком
04.08	6	пер. Родина (2А, 3870) – лед. Шхельда – а/л Джантуган	13	пешком
05.08	7	Дневка	-	-
06.08	8	а/л Джантуган – пер. Гумачи (2А, 3540)	9	пешком
07.08	9	пер. Гумачи (2А, 3540) – а/л Уллутау – р. Кулумкол	6	пешком
08.08	10	р. Кулумкол – лед. Зап. Юном	6	пешком
09.08	11	лед. Зап. Юном – пер. Донкина (2Б, 3900) – лед. Джайлык	4	пешком
10.08	12	лед. Джайлык – т/б «Башиль»	10,5	пешком
11.08	13	Дневка	-	-

12.08	14	т/б «Башиль» – ночевки под лед. Сев. Чат	7	пешком
13.08	15	ночевки под лед. Сев. Чат – лед. Сев. Чат	2.5	пешком
14.08	16	лед. Сев. Чат – пер. Чат (ЗА, 3920) – ночевки под лед. Юж. Чат	3.5	пешком
15.08	17	ночевки под лед. Юж. Чат – т\б «Чегем» – р. Тютюргу (полудневка)	10	пешком
16.08	18	р. Тютюргу – лед. Шаурту	7	пешком
17.08	19	лед. Шаурту – пер. Ортокара Зап. (ЗА, 4100)	2.5	пешком
18.08	20	пер. Ортокара Зап. (ЗА, 4100) – пер. Верх. Цаннер (2А, 3990) – пер. Кель (1А, 3600) – ур. Баранкош	5.0	пешком
19.08	21	ур. Баранкош – лед. Безенги – а/л Безенги	8.0	пешком
20.08-21.08	22-23	а/л Безенги – г. Одесса	-	общественный транспорт

Всего активными способами передвижения - $137 \cdot 1,2 = 164,4$ км

5. ТЕХНИЧЕСКОЕ ОПИСАНИЕ ПРОХОЖДЕНИЯ МАРШРУТА.

1-й день (30.07)

Приехали в Верх. Баксан в 15 ч.10мин. Прошли вверх по реке Кыртык 1ч. 30 мин. и остановились слева от дороги, около реки.

2-й день (31.07)

Подъем в 7 ч. 30 мин. Выход в 9 ч. 40 мин. Поднимались по дороге, а затем по тропе до 16 ч. 30 мин. Поставили палатки под пер. Субаши (1Б) на травянистых площадках.

3-й день (1.08)

Подъем в 7ч. 30мин. Выход в 9ч. Подъем на перевал – осыпь 30-35°. На перевале в 11 ч. 30мин. Спуск с перевала – мелкая осыпь до 35°. От перевала через 2 ч. хода дошли до слияния р. Ирик и р. Ирик-чат с кошом на левом берегу. По левому берегу реки еще через 2.5 ч. спустились к пос. Эльбрус. По асфальтовой дороге на пос. Терскол дошли до моста через р. Баксан (17 ч. 30 мин.), где заночевали.

4-й день (02.08)

Начало движения в 9 ч. 15 мин. от моста через р. Баксан (между пос. Тегенекли и пос. Бейдаевых), по грунтовой дороге справа стороны реки до устья р. Юсеньги. От устья по тропе по правой стороне каньона р. Юсеньги крутой подъем до границы леса.



Долина реки Юсеньги



Стоянка на подъеме к пер. Родина 2А

Через 3,5 перехода от устья поднялись к бывшему Северному приюту у пер. Бечо (12 ч. 30 мин). Обед до 14 ч. 15 мин. После обеда подъем по травянисто-осыпному склону (25°). Остановка на ночлег в 16 ч. 00 мин. Выкладываем площадки.

5-й день (03.08)

Подъем в 04.00. Выход в 05.30. Поднимаемся по среднеобломочной осыпи (до 25°). В 09.00 выбрались на гребень, ведущий к пер. Родина, здесь старые, оборудованные стенками стоянки, где по описанию ветрено и нет воды.



Старые стоянки на гребне Юсеньги Узловая



Подъем по гребню Юсеньги к пер. Родина 2А



Слева по х.д. от гребня есть очень маленький снежник. Через 2 перехода – первый жандарм. Обходится слева по ходу. Он несложный и короткий. Еще через 2 перехода обошли второй жандарм (сначала в лоб, а затем справа по ходу). Сразу за жандармом наверху «турик». От жандарма вверх по мелкой осыпи к перевальному гребню (25-30°). На перевале Родина (2А, 3870) в 13 ч. 30 мин. Снимаем записку туристов

Гребень г. Юсеньги Узл.



Перевал Родина 2А.



Перевал Родина 2А.

из г. Тирасполя. Основная техническая сложность при подъеме на перевал – это участки легких скал при преодолении жандармов. Скалы проходили без страховки.

Обед. Одеваем кошки и выходим в 15 ч. 00 мин. Двигаемся в связках по закрытому леднику. Склон 15-20°. Есть трещины. Через 20 мин движения выходим к нунатаку и обходим его справа. Доходим до второго, преградившего путь, нунатака, снимаем кошки, и в 16.00 ставим лагерь на старых стоянках. Вода из-под снежника чуть выше ночевок.



Спуск с перевала Родина 2А



Ночевки на нунатаке, ниже пер. Родина 2А

6-й день (04.08)

Подъем в 04.00. Выход в 06.20. Связанные, в кошках. Идем по леднику Ахсу, обходя нунатак справа. Держимся центра ледника, так как слева он разорван, а справа-сверху «сыпет». Дальше забираем влево перед ледопадом. Ледник открывается. В 07.00 на левобережной морене ледника Ахсу.



Лед. Ахсу, на дальнем плане – нунатак с ночевками пер.Бивачный 2Б



Конечная морена с ледника Шхельдинский

Снимаем кошки, бухтуем веревки. С места выходим около 07.40. Идем по старой, поросшей травой, левобережной морене. Есть остатки тропы по гребню и в кармане морены. Здесь же стоянки. Морена заканчивается травянистым склоном $\approx 30-40^\circ$ с осыпью. В 08.45 спустились с морены на Шхельдинский ледник. Отдых. Выходим в 09.15. Через 2 часа возле языка ледника. Он весь покрыт конгломератом (крупным и средним). В 12.00 на «Улыбке Шхельды» встречаем пограничников. Проходим 300 м в лес и

возле родника обедаем на территории бывшего погранпоста. В 14.30 приходим в а/л Шхельда. Отдых. Забрали заброску.




Затем по крутой асфальтовой дороге поднимаемся к бывшему а/л Джантуган.

В 18.00 делаем лагерь в 500 м выше а/л Джантуган.

А/л Шхельда

7-й день (05.08)


06.00 подъем. Выход в 08.10. Через 2 перехода в 09.40 возле оз. Башкара (оно вверху за мореной).



Переход по мосту через р. Адылсу



Лед. Джанкуат



Верховье р.Адылсу



Последние метры подъема на пер.Гумачи 2А

В 10.45 подошли к левобережной морене лед. Джанкуат. Далее 40 мин. поднимаемся по тропе, идущей по гребню морены. Затем тропа спускается к леднику (15 мин.). Одеваем кошки, связываемся (чтоб не останавливаться, хотя ледник пока открытый), и одеваем каски. С этого островка начинаем движение в 12.50. Проходим 15 мин, ледник (крутизна 15-20°) становится закрытым. Стоят старые вешки. По леднику тропа, натоптанная предыдущими группами. Обед в 13.40. Не доходя до взлета на пер. Джантуган берем влево к пер. Гумачи 2А и выходим на первую снизу ступень ледника, обходя трещины. Далее петля между трещин, выходим к 17.00 под перевальный взлет. Тут снимаем кошки, так как по снегу осталось 100 м (30°) подъема, а дальше – скалы (40-50°). Скалы (50м) простые, но сильно разрушенные и скользкие, так как по ним течет водопад, падающий с талого озера на перевале. Страховка не



нужна. В 18.00 на перевале. Снимаем записку туристов из г. Саратова. Здесь старые площадки (под 4-5 палаток). Вода из озера. Становимся лагерем. При подъеме на пер. Гумачи, переход по леднику не представляет трудности. Ледник закрытый и пологий. Основная трудность – скальный взлет перед перевалом.

Ночевки на пер.Гумачи.

8-й день (06.08)

Подъем в 04.00. Выход в 06.10. От перевала сразу держимся правой стороны ледника почти до соединения его с ледником из-под пер. Украина. Единственный снежный мост был сломан одним из участников. Преодоление трещины (глубина 7-10 м ширина 2-10 м) заняло 1.5ч. Дальше идем по порванному закрытому леднику по вытоптанной туристами и альпинистами тропе. Идет крутой спуск (30–35°) по снегу, поэтому натягиваем перила (2 веревки) и 1 веревку дюльфера. С 10.30 до 11.30 – снежные занятия для некоторых членов группы. Дальше полчаса спуска с выходом на открытый ледник, потом с выходом на



левобережную морену (справа – ледопады). Спуск с пер. Гумачи неожиданно осложнился преодолением бергшрунда. Если таяние ледника продолжится, то категорию сложности перевалов Гумачи и Украина придется увеличить.

Преодоление бергшрундов на спуске с пер.Гумачи 2А



На морене много площадок, здесь обед с 12.00 до 13.00. Далее спускаемся по левобережной морене. Через 2 ч. перехода от площадок по морене – а/л Уллу-тау. Все это время от самого ледника идет хорошая набитая тропа. Перед а/л переход на правый берег реки по мосту. В 15.00 мы в а/л Уллу-тау. Забираем заброску. Далее по грунтовой дороге спускаемся к бывшему а/л Джайлык. Около 17.00 становимся на ночевку. лагерем, справа от дороги, не доходя до устья р. Юном-су. Рядом течет ручей с чистой водой

Преодоление бергшрундов на спуске с


пер. Гумачи 2А



Преодоление бергшрундов на спуске с пер. Гумачи 2А



Преодоление бергшрундов на спуске с пер. Гумачи 2А



Спуск с пер. Гумачи 2А



На заднем плане пер. Гумачи 2А

9-й день (07.08)

Подъем в 06.00. Выход в 08.30. Переходим через остаток от сели (осыпь) на тропу, перейдя предварительно хлипкий мостик через р. Куллумкол, и начинаем подъем по



Долина реки Куллумкол

тропе. Возле моста – кошара. Тропа идет по правой стороне реки. Поднимаемся на старую конечную морену (150 м). За ней троговая

долина лед. Юном. Здесь много площадок под палатки (11 ч. 55 мин.) («Нижнекичкидарские ночевки»). Еще один переход по правобережной морене ледника Юном и в 12.50 мы в кармане морены. Обед. В углу кармана есть источник. Выход с обеда в 14.20. еще один переход по гребню той же морены.



Ночевки на морене лед. 3. Юном

Затем выходим (через живую крупнообломочную осыпь) на ледник Зап. Юном, ведущий к пер. Донкина, и идем по нему 1ч. 30 мин. Здесь, на правобережной морене ледника выкладываем из камней места под палатки и ставим лагерь (17.00). Набираем воду на утро, так как в промоинах ледника вода к утру замерзнет.

10-й день (08.08)

Подъем в 04.00. выход в 06.10. Идем по леднику в кошках, выходим к легкому ледопаду. Делаем перила (2 веревки).



Подъем на пер.Донкина 2Б




Подъем на пер.Донкина 2Б

Далее ледник закрытый (связки). 20 минут перевального взлета (30°) и мы на пер. Донкина (2Б, 3950) в 10.00. На перевале 1-2 места под палатку. Снимаем записку группы ДТДМ «Хорошево» г. Москвы. Забиваем свой

крюк, блокируем его со старым (лева от точки перевала, на скале) - это спусковая веревка. Страховку цепляем к камню, стоящему прямо на перевале. Дюльфераем по левой стороне кулуара (45-55°) с верхней страховкой. Последний спускается, страхуясь узлом Прусика на сдвоенной веревке. Делается, так называемая «расческа» для самосброса



Перевал Донкина 2Б(станция)
веревка



Перевал Донкина 2Б, первая
веревка

Следующая станция также на крючьях и немного левее под скалой (защита от камнепада) на 2 крюках и «фрэнде». Третья веревка - с небольшого скалистого уступа (крюк и петля вокруг камня) на ледник. Станция не на линии падения камней. Последняя веревка (около 20 м) через бергшрунд (высота 5-6 м). Станция на ледобурах. В 16.00 все спустились на долинный ледник Джайлык. Итого 4 веревки по левой стороне неглубокого кулуара средней крутизны (35-50°), ведущего от перевала к леднику Джайлык. Прячем часть снаряжения, связываемся и идем по закрытому леднику, обходя трещины и держась подальше от склонов ущелья (камнепады гремят по страшному).



... вторая веревка



...третья веревка



Вторая станция



Четвертая веревка



Четвертая веревка

В 16.30 доходим до ледопада в центре ледника, выбираем пути движения. В правой части ущелья – «сыпет», в левой и по центру – разломы. Ищем обход по скалам, но безуспешно – до них не добраться. Решено дождаться утра, чтобы подмерзло все. Ставим лагерь в 17.00 на ледопаде. Топим снег. Целую ночь гремит камнями. Основная сложность при прохождении

пер. Донкина это организация надежной страховки на разрушенных скалах восточного склона перевала. Всеобщее таяние ледников также усложнило прохождение перевала особенно с востока на запад (бергшруд под перевалом увеличился за 20 лет в 5 раз).



Ночевка на ледопаде под пер. Донкина 2Б

11-й день (09.08)

Подъем в 03.00. Выход в 04.30. На завтрак – только пьем кисель. Начинаем



крепить станцию на бурах. Дюльфераем в трещину (05.10). Высота – 10 м. Дальше идем по замерзшим завалам льда и снега. Трещины закрытые и подмерзшие.

Последний берг. Пер. Донкина 2 Б



На заднем плане пер. Донкина 2Б

Мосты все твердые. Полчаса и выходим на закрытый ледник, обходим небольшие трещины и спускаемся на открытый ледник. Дальше ледник становится положе. В 08.00 подошли к конечной морене. Еще час ходьбы по морене, крупной осыпи и мы у начала «зеленки» в 09.00. Здесь завтракаем и отдыхаем 3 часа. В 12.00 выходим и спускаемся по тропе вдоль левого берега реки Джайлык. Виднеется тропа и на правом берегу. От места отдыха 3 перехода, и мы на т/б Башиль. Ждем директора лагеря, который должен отдать заброску. В 18.00 становимся лагерем в 1 км от т/б, у развалин погранзаставы.

12-й день (10.08)

Дневка. Ходим в Булунгу отнести пропуск. Забираем заброску.

13-й день (11.08)



Подъем в 06.00. Выход в 08.10. Один переход – привал, едим малину, тропа идет по левой стороне реки Башиль-Аузусу. Еще переход и выходим к левому притоку р. Башиль-Аузусу. Подходим к реке (с лед. Чегем) – на ней следы переправ (бревна). Еще через переход подходим к конечной морене лед. Башиль.

Переправа через р. Башиль -Аузсу



Верховье р. Башиль –Аузсу



Подъём к пер. Чат 3А



Ночевки под пер. Чат 3А



пер. Чат

14-й день (12.08)

Подъем в 02.30. Выход в 04.00. Около 20 минут ходу от места ночевки поднимаемся по средней осыпи на ледник Чат.



Техническая работа на ледопаде под пер. Чат



Техническая работа на ледопаде под пер. Чат



Пер .Чат 3А- последний взлет

Одеваем кошки, связываемся и идем по закрытому, местами открытому леднику, обходя и перепрыгивая трещины. Подходим к склону до 40° и еще в темноте натягиваем первую веревку перил. Первый идет с нижней страховкой. Дальше было немного положе, так что около 300 м снова идем в связках. Подходим к крутому ледово-фирновому склону. Вешаем

еще 3 веревки перил, обходя ледопады, и выходим на более пологий участок с трещинами (проходим по снежным мостам). Но тоже натягиваем около 3 веревок перил по леднику зигзагами через снежные и ледовые мосты. Небольшой подъем и выходим к самому большому разрыву. Он забит льдом, снегом. Впереди вертикальная 8-10-ти метровая ледовая стена. До стены по завалам тоже веревка перил (на всякий случай). И под стеной около 14.00. Начинается дождь. Все поднялись на стену в 16.30. Далее двигаемся в связках, по закрытому леднику (10-15°). Через 20 мин натываемся на большую трещину со снежно-ледовым мостом (на вид очень хрупким). Делаем станцию на ледорубах, первый проходит и тоже делает станцию на другой стороне. На челноке с двух сторон переправляемся через трещину. Итого пройдено около 450-500 м ледопада по вертикали. Далее ледник выполаживается (10-15°) перед перевальным взлетом. Дойдя до чьих-то мест ночевки на леднике, ставим лагерь в 17.30. Топим снег.

15-й день(13.08)

Подъем в 04.00, выход в 05.40. Погода ясная. Продолжаем идти по закрытому леднику в связках, минуя трещины. Доходим до большой трещины, и обходим ее с правой по ходу стороны по крепкому мосту. Дальше быстро проходим камнеопасные места. Подходим к последнему перед перевалом бергшрунду. Обходим его слева по ходу. Далее ледовый склон 35–40°. Первый – с нижней страховкой на 4 такта с шакалом и ледорубом. С левой стороны по х.д. падают огромные камни, но долетают только до бергшрунда. Выпускаем первого, на 1-ой веревке, летят камни по линии нашего подъема. Вторая веревка уводит от камнепада, забирая вправо по ходу, к бергшрунду высотой около 3м. А потом еще одна с



На пер. Чат ЗА

преодолением 3 метровой стенки (75°) с выходом на более крутой (до 45°), лед. И четвертая веревка на перевальном взлете по 15–20° склону почти до самого перевала с постепенным выполаживанием склона. Весь перевальный взлет пробивается камнями, не сыпет камнями только в центральной части

подъема, его и нужно держаться. С 10.00 до 10.30 все поднимаются на перевал. Снимаем записку группы из Иркутска.

Пер.Чат ЗА –спуск по
правобереж.морене



Ночевки под перевалом

Основная сложность пер. Чат в ледопаде в нижней половине ледника. Здесь пришлось преодолеть две вертикальные ледовые стенки высотой до 10 м. каждая. Много времени было потрачено на поиск оптимального пути между трещинами ледопада. Обедаем до 11.30 и начинаем спускаться по закрытому леднику в связках. Идем на СВ по пологому, закрытому леднику (связки). Подходим к нунатаку, разделяющему лед. Бодорку на две части. Обходим нунатак справа и спускаемся по леднику к его подножию, обходя трещины. От подножья нунатака идем на СВ к скалам и левобережной морене. К 13.00 подходим к концу открытого ледника (последний склон 250 м 25°); прячась за большими камнями (камнеопасно), снимаем кошки и развязываемся. Продолжаем движение по живой осыпи и спускаемся на бараньи лбы. От лбов спускаемся дальше около часа по крупной осыпи (25°), пока не выходим к озеру у края

висячего ледника (лед. Чат). Тут же в 15.30 становимся возле озера лагерем. Площадки на 3-4 палатки. Спуск с перевала технически не сложен, но требует навыков в личной технике. При спуске с пер. Чат в тумане могут возникнуть проблемы с ориентированием.

16-й день (14.08)

(Полудневка)

Подъем в 06.00. Выход в 07.30. Возле места ночевки переходим реку по камням. Далее спуск 15 мин и переходим реку Гара-Аузсу у языка ледн. Кулак. Снова 20 мин по морене и выходим к бывшему Северному приюту, на развалинах которого сейчас располагаются погранцы. Еще около 15 мин спуска от приюта по морене, переходим через ледник без кошек и делаем привал. Далее еще один переход по неявной тропе, морене, иногда поросшей травой уже по правой стороне Гара-Аузусу и в 09.0 привал недалеко от входа в зону леса. Еще полчаса через лес и мы возле Чегемских нарзанов. Там сидим около полчаса. Часть группы идет за заброской на т/б Чегем, и приходит к остальным около 12.00. Собираемся,



Лагерь в долине р. Тютюргу-су

распикиваем заброску, и двигаемся по тропе с правой стороны ущ. Тютюргу-су около 1,5 часов. Выходим в большую висячую долину р. Тютюргу-су. Река поворачивает на В. Справа правобережная морена лед. Шаурту. Переходим реку и останавливаемся у ручья, вытекающего из кармана морены (14.20).

17-й день(15.08)

Подъем в 06.00. Выход в 07.40. Пасмурно. Первый переход идем по карману между ор. правым моренным валом и скалами. Еще два перехода по самому моренному гребню (травянисто-осыпной). Дальше в месте поворота морены влево, спускаемся с морены к леднику, и между

бараньими лбами пересекаем ледник, ведущий к пер. Спортивной Дружбы и усаживаемся на морене перед открытым ледником и обедаем с 12.00 до 13.00. Дальше одеваем кошки, пересекаем срединную морену ниже от ближнего нунатака. Поднимаемся по открытому леднику (до 30°), минуя трещины выходим на закрытый ледник. Проходим еще около 200 м и в 14.00 разбиваем лагерь на леднике неподалеку от разломов. Топим снег.



Лагерь под пер. Ортокара Зап. 3А

18-й день (16.08)

Подъем в 02.00. выход в 04.00. Идем с фонариками по закрытому леднику в связках. Выходим между разломами и скалой, с которой вчера



Рассвет под бергом

был слышен грохот камней. Без особых проблем обходим трещины, переходим замерзшие снежно-ледовые мосты и поднимаемся по довольно крутому снежному склону (35–40°). В 04.50 поднялись до места, где нужна видимость. Поэтому сидим 40 мин в ожидании рассвета.



Техническая работа по
преодолению ледопада под пер.
Ортокара Зап. 3А



Последний взлет

Продолжаем идти по фирну (местами до 45°) в связках и перепрыгиваем трещины в левой части ледника. К 06.00 подходим под огромный бергшрунд (20 м высотой) и обходим его справа по стене, где вешаем 2 веревки ($45-55^\circ$). Обойдя этот бергшрунд, продолжаем двигаться по ор. левой части ледника. Еще одну веревку перил – по льду, покрытый фирном. Потом вообще прижимаемся к скалам и по снегу еще четыре веревки ($35-45^\circ$).



Лагерь на пер. Ортокара Зап. 3А

Туман сильно затрудняет выбор верного пути. После 4-ой веревки виден перевальный взлет, и 150 м подходим под него в связках (15-20°). Под взлетом в 12.30. Сверху летят мелкие камни. Склон 50°, первый идет, как и на предыдущих веревках, с нижней страховкой на 3 такта). В 13.00 – 14.00 вся группа на перевале Ортокара Зап.3А. На перевале находим записку СК «Метеор» г. Днепропетровск, обедаем около часа, и дальше пытаемся сделать траверс на пер. Ортокара Вост. Пошел снег, скалы мокрые, разрушенные. После попыток провесить перила на скалах, решено ставить палатки на перевале в 15.30. Топим лед.

19-й день (17.08)



Спуск с пер. Ортокара Зап. 3А

Подъем в 04.00. Хотели выйти в 05.30, но из-за ночного снегопада и сильного ветра выходим в 06.45. Спуск по скальному кулуару. Он

заснежен, скалы скользкие. Поэтому решено дюльферять сразу (склон 40–45°). Восемь-девять веревок по кулуару со станциями на крючьях и



Пер. Цаннер Верх. 2А

петлях спуске, и мы на леднике Цаннер в 14.30. Последние 50–100 м спускаемся по разрушенным скалам в связках. Траверсируем по некрутому закрытому леднику на пер. Цаннер Верхний в кошках. Взлет – 3 м по осыпи. На перевале в 15.15. С перевала около 10 м дюльфера, а далее по пологому леднику спускаемся в кошках без связок. Переходим открытый

ледник за 400м перед пер. Кель снимаем кошки и обедаем (16.30–17.30). Проходим перевал, спускаемся с него по очень мелкой осыпи. К 19.00 после двух переходов после обеда – на стоянке Баранкош разбиваем лагерь.



Ур.Баранкош



Пер.Кель 1Б

20-й день (18.08)

Подъем около 08.00, хотя по плану – 07.00 (из-за дождя). Выход в 10.30. Поднимаемся на зеленый левый моренный гребень, идем по конгломерату и выходим на лед Безенгийского ледника. Два перехода идем по открытому леднику, покрытому камнями. В 12.30 выходим на тропу на правой стороне ледника. Тропа начинается от водопада, стекающего с правого склона из-под г. Дыхтау, еще один переход по серому конгломерату и в 13.30 спустились к реке Черек-Безенгийский. И еще через один переход спуска, а в конце 250-метрового подъема и мы в а/л Безенги.



Конечная морена лед. Безенги

6. ОПРЕДЕЛЯЮЩИЕ ПРЕПЯТСТВИЯ, ИХ ПРОТЯЖЕННОСТЬ И ПРЕОДОЛЕНИЕ.

Вид и название препятствия:	Категория сложности	Длина препятствия (км)	Характеристика Препятствия: (название, характер, высота и т.д.)	Краткое описание:
Перевал	1Б	10 км.	Субаши, осыпь-снег 3700м.	Подъем – осыпь и снег до 45°.спуск-осыпь
Перевал	2А	5км	Родина, скально – снежный, 3870м.	Подъем-осыпь и простые скалы 25-45°, спуск – закрытый ледник 25-30°
Перевал	2А	7км	Гумачи, ледово-скальный, 3540м.	Подъем-закрытый лед. до 30°,скалы 50- 60м до45°,Спуск -закрытый лед. 30°.
Перевал	2Б	7км	Донкина, снежно-ледово – скальный, 3900м.	Подъем-открытый лед. 35°,Спуск-скалы-2.5 веревки,лед -2.5 веревки.

Перевал	3А	8км	Чат, снежно- скально- ледовый 3950м.	Подъем -5-8 веревоч ледопада Спуск-15- 30° ледника, до 30°- скалы и осыпь.
Перевал	3А	7км	Ортокара Зап., снежно- ледово - скальный, 4100м.	Подъем- 4-6 веревоч ледо- пада, Спуск-10-12 верев. скал.
Перевал	2А	3км	Верх. Цаннер, снежно- ледовый , 3990м.	Подъем-15- 30° по закр . лед.,спуск-1 веревка через бергшруд, далее 25- 15°по откр. леднику.
Перевал	1А	1.5км	Кель, осыпной 3600	Осыпь с обеих сторон до 15-25°.

7. МАТЕРИАЛЬНОЕ ОБЕСПЕЧЕНИЕ ПОХОДА

Общее снаряжение:

Наименование	Количество
основные веревки (10мм)	3 шт. по 50м
веревка для расходных петель	20м.
крючья: ледобуры/скальные	12/20 шт.
закладки	1-н комплект
ледобур «самосброс»	1шт.
якоря скальные	2шт.
молоток скальный	1шт.
«Шакал»	2шт.
карты, описания, документы	комплект
GPS	1шт.
аптечка	комплект
крюк снежный	1шт.

оттяжки	15шт.
карабины	30шт.
палатка «Ханах» (2 .5 места)	2 шт.
Котлы нерж. «Татонка»	2шт.
Горелка газовая «Petzl»	2 шт.
Балоны газовые	6шт.
стеклоткань	1 шт.
фонари налобные светодиодные	6шт.
фотоаппараты цифровые	3 шт.

Личное снаряжение:

Наименование	Количество
ледоруб	6шт.
самостраховка	6шт.
система	6шт
каска	6шт.
кошки	6 пар.
спусковых устройств	6шт.
жумар	6шт.
карабины	30шт.
бахилы	12 пар.

Состав аптечки:

Название	Кол-во	Примечание:
Бинт стерильный широкий	2 шт.	
Бинт стерильный узкий	2 шт.	
Бинт нестерильный широкий	4 шт	
Вата стерильная	50 гр.	
Вата нестерильная	100 гр.	
Бинт-чулок N1	4 шт.	
Бактерицидный пластырь	30шт.	
Валидол	пач.	
Йод	1 фл.	
Фестал	10 таб.	Для улучшения пищеварения

Но-шпа	20 таб.	Противоспазмозное средство
Лейкопластырь узкий	4 шт.	
Лейкопластырь широкий	2 шт.	
Жгут	2 шт.	
Шприцы одноразовые, 5мл	20 шт.	
Новокаин	Упаков.	Обезболивающее
Димедрол	20 таб.	Снотворное, противоаллергенное
Супрастин	10 таб.	Противоаллергенное средство
Ацетилсалициловая кислота	20 таб.	Противовоспалительное, жаропонижающее средство
Левомецетин	20 таб.	Антибиотик широкого профиля, при желудочно-кишечных заболеваниях и др. инфекционных заболеваниях
Анальгин	20 таб.	Болеутоляющее средство
Пантенол	1 фл.	Противоожоговое средство
Перекись водорода	1 фл.	Обеззараживающее средство
Термометр пластик.	1 шт.	
Спасатель	1 туб.	Противоожоговый, противовоспалительный крем
Таблетки валерианы	10 таб.	Успокоительное, снотворное средство

Раскладка продуктов(на 6 чел и 23 дня):

Продукты	На 1 человека на раз (гр.)	На группу на раз (гр.)	Всего раз	Всего вес (кг)	Примечания
Сухари	20	120	57	6,8	белые и черные
Галеты	20	120	57	6,8	
Баранки, сушки	15	90	15	1,35	
Приправы					Суш.травы, смесь сладких перцев, суш.лук и морковь, укроп
Соль				0,5	
Сахар				2.5	

Сгущ. молоко	20	120	15	1,8	
Сухое молоко	20	120	3	0,36	кофе, каши какао
Кубики бульонные	5	30	5	0,15	на обед
Супы сухие	40	240	17	4,1	ужин
Сыр мягкий	40	240	5	1,2	
Сыр плавленый	40	240	5	1,2	
Колбаса	40	240	7	1,7	
Сало соленое	25	150	10	1,5	
Карамель	30	180	20	3600	
Арахис	30	180	20	3600	
Шоколад ченый	30	180	20	3600	
Курага	30	180	20	3600	
Чернослив	30	180	20	3600	
Рис	50	300	4	1200	
Макароны	50	300	5	1500	
Гречка	50	300	5	1500	
Пшеничная крупа	50	300	5	1500	
Пюре «Мивина»	50	300	4	1200	
Овсяные хлопья	50	300	6	1800	
Паштет печеночный	45	270	4	1080	
Зажарка мясная	10	60	20	1200	В суп/ кашу на ужин
Чай	25		15	375	
Кофе	25		15	375	
Какао	15	6	10	900	

8. ВЫВОДЫ, РЕКОМЕНДАЦИИ

В основе успеха мероприятия была положена идея максимального использования забросок в любую возможную точку: а/л. Шхельда, а/л Уллутау, т/б Башиль, т/б Чегем. Этот подход оправдал себя полностью. В процессе похода были исключены переходы через границу РФ и Грузии. Это было сделано в связи с жестким контролем границы русскими. В качестве рекомендаций следует отметить необходимость учитывать все

ухудшающуюся ледовую обстановку в горах. Камнепады, обнаженный лед, разрушающиеся скалы, делают каждый второй перевал на пол категории сложнее, минимум.



Верхний		
1	Баксан	1600 0
2	пер.Субаши	3700 22
3	1Б	1700 34
4	пос.Эльбрус	1840 39
	устье р.	
5	Юсеньги	2800 46

6	ночевка 1.08	3870	48
	пер. Родина		
7	2А	3560	50
	устье р.		
8	Шхельда	1960	57
9	ночевка 3.08	2200	61
	пер.Гумачи		
10	2А	3540	69
	устье р.		
11	Кулункол	2440	75
12	ночевка 6.08	3600	80
	пер.Донкино		
13	2Б	4073	83
14	ночевка 7.08	3750	85
	устье р.		
15	Джайлык	2050	91
16	ночевка 9.08	2800	99
17	пер.Чат 3А	3950	102
18	ночевка 11.08	3000	105
	устье р.		
19	Тютюргусу	2160	112
20	ночевка 12.08	2500	115
21	ночевка 13.08	3500	120
	пер.Ортокара		
22	3. 3А	4270	123
23	ур.Баранкош	2750	126
24	а/л Безенги	2200	135