2019

ГІРСЬКИЙ ПОХІД

І категорії складності

по Сванетії

Звіт про гірський
туристський спортивний похід
І категорії складності
керівник походу
Микалюк Світлана Миколаївна

Комунальний заклад «ЗАПОРІЗЬКИЙ ОБЛАСНИЙ ЦЕНТР ТУРИЗМУ І КРАЄЗНАВСТВА, СПОРТУ ТА ЕКСКУРСІЙ УЧНІВСЬКОЇ МОЛОДІ»
Запорізької обласної ради
Приморський відділ

З В І Т

про гірський туристський

спортивний похід 1 категорії складності

по ЦЕНТРАЛЬНОМУ КАВКАЗУ
(південна частина)

здійснений з 08 серпня по 25 серпня 2019 року

Маршрутна книжка № 71/19-Г

Керівник групи **Микалюк Світлана Миколаївна**
Адреса керівника: м.Приморськ, Запорізької області, вул. Морська, 59, кв.12,
тел. (06137) 7-15-95

Заступник керівника **Микалюк Людмила Вікторівна**
Адреса заступника керівника: м.Приморськ, Запорізької області,
вул. Морська, 59; кв.12, тел. (06137) 7-15-95

Маршрутно-кваліфікаційна комісія розглянула звіт і вважає, що похід може бути зарахований усім учасникам і керівнику I (першої) категорії складності

Звіт використовувати в

П Р И М О Р С Ь К 2019

З М І С Т

1. Довідкові дані про туристський спортивний похід:

- вид туризму; 3
- категорія складності походу; 3
- район походу; 3
- строки проведення походу; 3
- докладна нитка маршруту; 3
- довжина активної частини маршруту; 3
- тривалість походу; 3
- запасний і аварійні виходи з маршруту; 3
- назва і шифр МКК, яка дала дозвіл на проведення подорожі; 3
- дані про учасників; 5
- оглядова карта маршруту. 4

2. Відомості про район подорожі 7

3. Графік руху та технічний опис маршруту:

- графік руху; 9
- технічний опис проходження маршруту 11

3. Картографічний матеріал 60

4. Фотографії 12
Підготував Ролін Артем

5. Краєзнавчі спостереження 67
Підготувала Микалюк Людмила.

6. Підсумки, висновки і рекомендації 76

7. Додатки:

7.1 списки особистого і колективного спорядження; 82
7.2 склад аптечки і ремонтного набору; 83
7.3 список продуктів і раціон харчування; 84
7.4 кошторис затрат; 86
7.5 записки з перевалів 87
7.6 список літератури. 90

1. Довідкові дані про туристський спортивний похід

Вид туризму: гірський.

Категорія складності походу: перша.

Район походу: Центральний Кавказ (південна частина), Сванетія – гірська область на північному заході Грузії, Гульський хребет, хребет Чубедіши, льодовики Ушба, Лардаад, Зарешо-Халде

Строки проведення походу: з 08 серпня по 25 серпня 2019 року, активна частина з 11 серпня по 20 серпня 2019 року.

Докладна нитка маршруту: Приморськ – Запоріжжя – Одеса – Кутаїсі – с. Мазері - пер. Гулі (н/к, 2960) – траверс Гульського хр. - пер. Гулічала Верхня(1А, 3300) - пер. Гульба-1 (1А,3320) - оз. Корульді - м. Местіа - с. Чвабіані - ущ. Адішчала - пер. Чхундер (н/к, 2720) - ущ. Халдесчала – льодовик Зарешо-Халде - пер. Каретта (1А, 3050) – ущ. Накарвалісгеле - *ущ. Інгурі - оз. Намкуамі - пер. Вахушті (1А, 3226) – траверс хр. Чубедіши – пер. Загар (н/к, 2665) – с. Ушгулі* – Батумі - Кутаїсі – Одеса – Приморськ

Довжина активної частини: 110 км.

Тривалість походу: 18 днів, з яких: активна частина – 9 днів; днювань - 1 день; під'їзд і екскурсії – 8 днів.

Аварійні сходи: ущ. Халдесчала - с. Давбері
ущ. Адішчала – с. Богреши
ущ. Інгурі – с. Ушгулі

Запасний варіант: *ущ. Інгурі - підніжжя льодовика Шхара (рад.) – с. Ушгулі – ур. Гвібарі - пер. Горваші (н/к, 2899) – Сванетський хребет (3200) - пер. Латпарі (н/к,2830) – с. Чвелпі*

Назва та шифр МКК: Розгляд документів та дозвіл на проведення подорожі дала МКК Запорізького обласного центру туризму і краєзнавства, спорту та екскурсій учнівської молоді, шифр 208-00-303310Н0

ГЕОГРАФИЧЕСКИЕ РАЙОНЫ
КАВКАЗ
ОГЛЯДОВА КАРТА
42° к востоку от Гринвича
48°
УКРАИНА
АЗОВСКОЕ МОРЕ
ЧЕРНОЕ МОРЕ
Ставропольская возвышенность
Прикаспийская низменность
Ногайская степь
Терско-Кумская низменность
Терский хребет
Ростов-на-Дону
Таганрог
Мариуполь
Бердянск
Азов
Батайск
Ейск
Приморско-Ахтарск
Тихорецк
Тимашевск
Керчь
Тамань
Темрюк
Славянск-на-Кубани
Краснодар
Кропоткин
Армавир
Ставрополь
Светлоград
Невинномысск
Буденновск
Нефтекумск
Элиста
Яшкуль
Городовиковск
Сальск
Пролетарск
Егорлыкская
Павловская
Кетченеры
Нариманов
Астрахань
Лагань
Промысловское
Кочубей
Кизляр
Махачкала
Сулак
Хасавюрт
Гудермес
Грозный
Назрань
Нальчик
Прохладный
Моздок
Георгиевск
Пятигорск
Кисловодск
Ессентуки
Минеральные Воды
Черкесск
Майкоп
Белореченск
Крымск
Анапа
Новороссийск
Геленджик
Туапсе
Сочи
Адлер
Сухуми
Поти
Батуми
Тбилиси
Цхинвали
Зугдиди
Кутаиси
Владикавказ
Беслан
Магас
Карачаевск
Домбай
Безенги
Тырныауз
Курджиново
Шедокское
Хадыженск
Горячий Ключ
Лагонаки
Сочинский национальный парк
Кавказский заповедник
Тебердинский заповедник
Заповедник Черные земли
Заповедник Дагестанский
Астраханский заповедник
Кизлярский залив
Таганрогский зал.
Темрюкский зал.
Ясенский зал.
Керченский пролив
Крымский п-ов
Таманский п-ов
Аграханский п-ов
о.Тюлений
о.Чечень
Эльбрус 5642
Казбек 5033
Шхельда 3256
Домбай-Ульген 4040
Дыхтау 5068
Пшеха-Тау 2867
Оштен 2804
Фишт 2867
Чугуш 3646
Пастбищный 1401
Шатажи 2379
Лагонаки 2660
Ачикулакское
Шебутинское
Тахта-Кугультинское
Ханское
Ремонтненское
Ростовский запов.
Черноземельское
Чограйское вдхр.
Краснодарское вдхр.
Пролетарское вдхр.
Цимлянское вдхр.
Ставропольский край
Республика Калмыкия
Республика Дагестан
Чеченская Республика
Республика Ингушетия
Республика Северная Осетия
Республика Кабардино-Балкария
Республика Карачаево-Черкесия
Республика Адыгея
Краснодарский край
Ростовская область
Астраханская область
Волгоградская область
Грузия
Турция
УМОВНІ ПОЗНАЧКИ:
район подорожі
лінія підїзду і відїзду
початок с.Мазері
кінець подорожі с.Ушгулі

Фото1. *Початок маршруту - група в селищі Мазері*

Фото 64. *Кінець маршруту - група в селищі Ушгулі*

Дані про учасників походу

№	П.І.П	Рік нар.	Місце роботи	Обов'язки в групі	Дом. адреса м.Приморськ	Тур.підготовка
1.	Микалюк Світлана Миколаївна	06.08.1970	КЗ «Центр туризму» ЗОР, кер.гуртків	керівник	Морська 59,кв.12	З.Кавказ III/у/к
2.	Микалюк Людмила Вікторівна	09.04.1997	ХНУ ім.Каразіна, студентка 5 курсу	Заступник керівника	Морська 59,кв.12	З.Кавказ III/у
3.	Буляткін Артем Костянтинович	20.07.2004	Українсько-болгарський ліцей, 9Б клас	Ремонтник	Суворова,47	Карпати 2к.с/У
4.	Костов Микита Ігорович	13.02.2003	Українсько-болгарський ліцей, 10Б клас	Хронометрист	Чапаєва, 13, кв.1	Карпати 2к.с/У
5.	Гузенко Станіслав Миколайович	28.01.2003	Українсько-болгарський ліцей, 10Б клас	Костровий	Вереснева,99	Зах.Кавказ 1к.с./У
6.	Шашенок Денис Валентинович	28.06.2004	КЗ «ЗОШ №2 м.Приморськ», 9Б клас	Завгосп	Райдужна, 68А	Карпати2к.с./У
7.	Ролін Артем Павлович	05.05.2004	КЗ «ЗОШ №2 м.Приморськ», 9Б клас	фотограф	Кокошко, 2	Карпати2к.с./У
8.	Копилов Олексій Ігорович	26.09.2004	КЗ «ЗОШ №2 м.Приморськ», 9Б клас	Медик	с.Підспірья	Карпати2к.с./У

2. Відомості про район подорожі

Кавказ – гірська система, що проходить вздовж кордону Європи та Азії у межах Росії, Азербайджану, Вірменії, Грузії, Абхазії і Південної Осетії. Наш маршрут проходить по Центральній частині Кавказьких гір на території гірського району Сванетія, країни Грузія. З півночі й сходу Сванетію облямовує Головний Кавказький хребет з вершинами Шхельда, Ушба, Тетнульд та інші, по якому проходить кордон Грузії з Росією. З півдня височіє Сванетський хребет, який примикає безпосередньо до Головного Кавказького хребта й замикає Верхню Сванетію зі сходу. Характерною особливістю району подорожі є співіснування островерхих вершин, покритих снігом, льодовиків, з яких беруть початок бурхливі гірські річки: Інгурі, на якій нижче за течією побудована величезна Інгурська ГЕС, Местіачала, Адішчала, Мулхура, Халдесчала та інші, з пишними лісами та альпійськими луками.

Маленька гірська країна, дивовижний «край тисячі веж», куди можна потрапити гірськими стежками, через перевали, на високогірних луках і кам'яних осипах. Місцеві селища, розкидані в долинах річок на висоті в районі 2000 метрів і з давніх часів обжиті сванами, дуже мальовничі. Столиця краю - селище міського типу - Местія - адміністративний і культурний центр Сванетії, розташований в 128 км від Зугдіді, на висоті 1500 м. Край славиться унікальністю пам'яток стародавньої архітектури. Багато з них можна побачити в Местіа. Місцевість півколом оточена 20-метровими вежами-фортецями, в яких колись жителі рятувалася від ворогів. В селищі є свій етнографічний музей: тут зберігаються стародавні рукописи і ікони. Унікальні церкви, що датуються X-XIV століттям, внесені в список всесвітньої скарбниці ЮНЕСКО. На висоті 2200 метрів сховалося Ушгулі - це крайня східна точка Сванетії і саме високогірне поселення у всій Європі, де постійно проживають люди.

Сванетія примикає до Головного кавказького хребту, який непогано захищає цю місцевість від холодних північних вітрів. Завдяки цій особливості, клімат в Сванетії сильно відрізняється від клімату по ту сторону хребта - весна приходить сюди раніше і сніг сходить швидше. Але все ж взимку дороги до

віддалених сіл замітає, а в давні часи через снігопади верхні селища були відрізані від цивілізації кілька місяців. Зараз жителі верхніх селищ на зиму часто перебираються в більш теплі регіони Грузії.

Сванетія – це популярний туристичний район. Сюди приїжджають туристи з усього світу: їх приваблюють незвичайні пейзажі найвищих гір Кавказу, гостинність місцевих жителів і добре розвинена туристична інфраструктура. Тут безліч гостьових будинків, хороших готелів, багато кафе і магазинів. До Местії - адміністративного центру Верхньої Сванетії, регулярно ходить рейсовий транспорт, є навіть маленький аеропорт. Тут доступні як одноденні прогулянки, нескладні маршрути по маркованих стежках з ночівлями в наметах або гостьових будинках, так і багатоденні спортивні туристські походи будь-якої категорії складності. Ідеальний варіант для новачків - оселитися в гостьовому будинку і гуляти по околицях, цікавішими будуть кільцеві маршрути на кілька днів, ночувати можна в наметах або в гостьових будинках сванських селищ, які часто зустрічаються на шляху - наприклад, в селах Мазері біля підніжжя Ушби, Жабеші або Адіші близько Тетнульд, Ушгулі - самому високогірному селищі Грузії. Там можна розраховувати на комфортну ночівлю і прекрасну домашню кухню. Для досвідчених туристів в Сванетії необмежені можливості. Район з маркованими стежками відносно невеликий, тому варіантів пройти малоходжені маршрути, де майже не зустрінеш туристів - безліч. Альпіністи ходять на знамениті Ушбу, Шхару, Тетнульд, туристи - маршрутами з видами на Безенгійську стіну з її вершинами-п'ятитисячниками.

Нитка маршруту прокладена по долинам великих річок: Долра, Мулхура, Адішчала, Халдесчала, Інгурі, Шавцкала, через перевали Гулі, Гулічала Верхня, Гульба-1, Чхундер, Каретта, Вахушті і Загар, а також гірськими хребтами Гульським та Чубедіши. Загальний напрямок маршруту від селища Мазері на схід, вздовж Головного Кавказького хребта до селища Ушгулі.

Мобільний зв'язок на маршруті є майже завжди.

2. Графік руху і технічний опис маршруту

2.1 Графік руху

Дні путі	дата	Відрізок маршруту	Відстань км	Ходовий час	Характер шляху, перешкоди	Погода
1.	11.08.2019	с. Мазері – прикордонна застава	8 (рад.)	2:20	ґрунтова дорога, стежка	хмарно, т 13^0.
		прикордонна застава – льодовик Ушба	4(рад.)	3:25	стежка, льодовик покритий середнім та крупним камінням	Ясно, т 25^0
		льодовик Ушба – прикордонна застава	4(рад.)	2:00	льодовик покритий середнім та крупним камінням, стежка	
		прикордонна застава – с. Мазері	8(рад.)	1:15	стежка, ґрунтова дорога	Ясно, т 13^0
2.	12.08.2019	с. Мазері – с. Багвданарі – с. Гулі (розвалини)	5	2:10	ґрунтова дорога	Мінлива хмарність т 13^0С.
		с. Гулі – пер. Гулі (н/к, 2960)	4	3:05	стежка, круті трав'янисті схили	Ясно, т 20^0
		пер. Гулі – траверс Гульського хребта - місце ночівлі перед пер. Гулічала Верхня	2,5	1:55	середній та крупний кам'яний осип	хмарно, т 09^0.
3.	13.08.2019	м.н. – пер. Гулічала Верхня (1А, 3300)	0,5	0:20	мілкий та середній осип	ясно, т 0^0 С.
		пер. Гулічала Верхня – пер. Гульба-1 (1А, 3300)	1	0:50	мілкий та середній «живий» осип	
		пер. Гульба-1 – траверс Гульського відрогу – оз. Корульді	3	2:40	мілкий та середній «живий» осип	Сонячно
		оз. Корульді – «Местійський кругозор» - м. Местіа	9	2:45	ґрунтова дорога, стежка	Ясно, т 15^0 С.
4.	14.08.2019	днювання	-	-	-	Ясно,сонячно, т 17^0- 27^0
5.	15.08.2019	м.н. – м. Местіа (церква)	1	0:15	стежка, гравійна та асфальтована дорога	Ясно,сонячно, т 17^0- 25^0
		м. Местіа – поворот дороги на 160^0	12	3:00	бетонна дорога	

		поворот дороги на 160^0 – м.н. біля с. Чвабіані	3	0:55	стежка лісовими хащами, стежка траверсом схилу	
6.	16.08.2019	м.н. - хр.Загарі	2	1:35	стежка	Сонячно. Т 13^0 С.
		хр. Загарі – с. Адіши	7	2:10	гравійна, ґрунтова дорога, стежка	
		с.Адіши – д.р.Адішчала	4	1:25	стежка	Т 13^0 С, злива
7.	17.08.2019	м.н. – льодовик Лардаад	3(рад.)	2:35	стежка, зарості рододендрону, бічна морена льодовика	Тимчасовий дощ т 12^0 С.
		льодовик Лардаад - д.р.Адішчала	3(рад.)	1:25	бічна морена льодовика, зарості рододендрону, стежка	Хмарно т 30^0 С, ввечері Т 13^0 С, дощ.
8.	18.08.2019	м. н. - брід	0,2	0:25	велике та середнє гладке каміння	Зранку сонячно, Т 11^0 С
		брід – пер. Чхундер (н/к, 2720)	3,8	2:00	болотиста місцевість, купини, ґрунтова дорога	
		пер. Чхундер – долина Халдесчала	3	0:55	стежка	
		долина Халдесчала – льодовик ЗарешоХалде – бічна морена льодовика	6	4:25	стежка, середній та крупний кам'яний осип, льодовик покритий середнім та крупним камінням, бічна морена	Ввечері сильний дощ т 10^0 С.
9.	19.08.2019	м.н. – пер. Карета (1А, 3050)	3	2:10	трав'янисто-осипний схил	хмарно
		пер. Карета – ущ. Накарвалісгеле	1	0:45	трав'янисто-осипний схил	ясно
		ущ. Накарвалісгеле – р. Інгурі	4	1:45	трав'янисто-осипний схил, зарості рододендрону, стежка	сонячно
		р. Інгурі – оз. Намкуамі	4	2:10	ґрунтова дорога, стежка	ввечері сильний вітер, короткочасний дощ. Т5^0
10.	20.08.2019	м.н. – пер. Вахушті (1А,3226)	3	2:10	трав'янисто-осипний схил, мілкий та середній осип	Хмарно т 12^0 С
		пер. Вахушті (1А,3226) - траверс хр. Чубедіши до пер.Загар (н/к, 3152)	5	2:50	мілкий та середній осип, крутий спуск трав'яним силом	Короткочасний дощ
		пер. Загар – д.р. Шавцкала - с. Ушгулі	8	2:00	Ґрунтова дорога	Ясно, т 17^0 С.

Всього: пішки 110 км.

2.2. Технічний опис проходження маршруту

Перший день маршруту – 11.08.2019
Ділянка маршруту: с. Мазері - льодовик Ушба –с. Мазері (радіально)
Перепад висот - 1000 м, підйом - 500 м, спуск – 500 м.
Ходовий час – 8 год. 20 хв.
Відстань – 24 км (радіально)

З місця ночівлі, біля річки Долра за селом Мазері, повертаємося до села. Перед початком асфальту спускаємося до річки (*фото 1)* і перетинаємо її по мосту на правий берег. Далі наш рух продовжуємо долиною річки Долра в північному напрямку (*фото 2).* Через сорок хвилин руху, праворуч від нас, проходимо обладнане джерело нарзану, неподалік від нього – будівля старої церкви. Рухаємося ґрунтовою дорогою майже без перепаду висот, по дорозі є два місця для відпочинку з невеличкими кав'ярнями (*фото 3)*. Поступово долина звужується і ґрунтова дорога переходить у вузеньку стежку, що йде високо над річкою. Доходимо до дерев'яного мосту (*фото 4)*, побудованого біля прикордонної застави, яка розташована на лівому березі річки. Весь шлях від Мазері до прикордонної застави триває дві години. Від прикордонної застави розпочинається крутий підйом до водоспадів Ушба. Спочатку стежка йде лісом і за сорок хвилин виводить до водоспадів (*фото 5)*. Ми продовжуємо рух далі цією стежкою до льодовика Ушба. Шлях від прикордонної застави до льодовика займає три години, стежка маркована червоно-білим маркуванням. Льодовик закритий кам'яним осипом (*фото 6)*. За пів години до льодовика, на великій кам`яній брилі, обладнаний пам'ятник загиблим альпіністам, які загинули підкорюючи Ушбу. Оглянувши льодовик та водоспади повертаємося назад до села Мазері (*фото 7)*. Уся подорож займає десять годин.

КАРТА першого дня маршруту

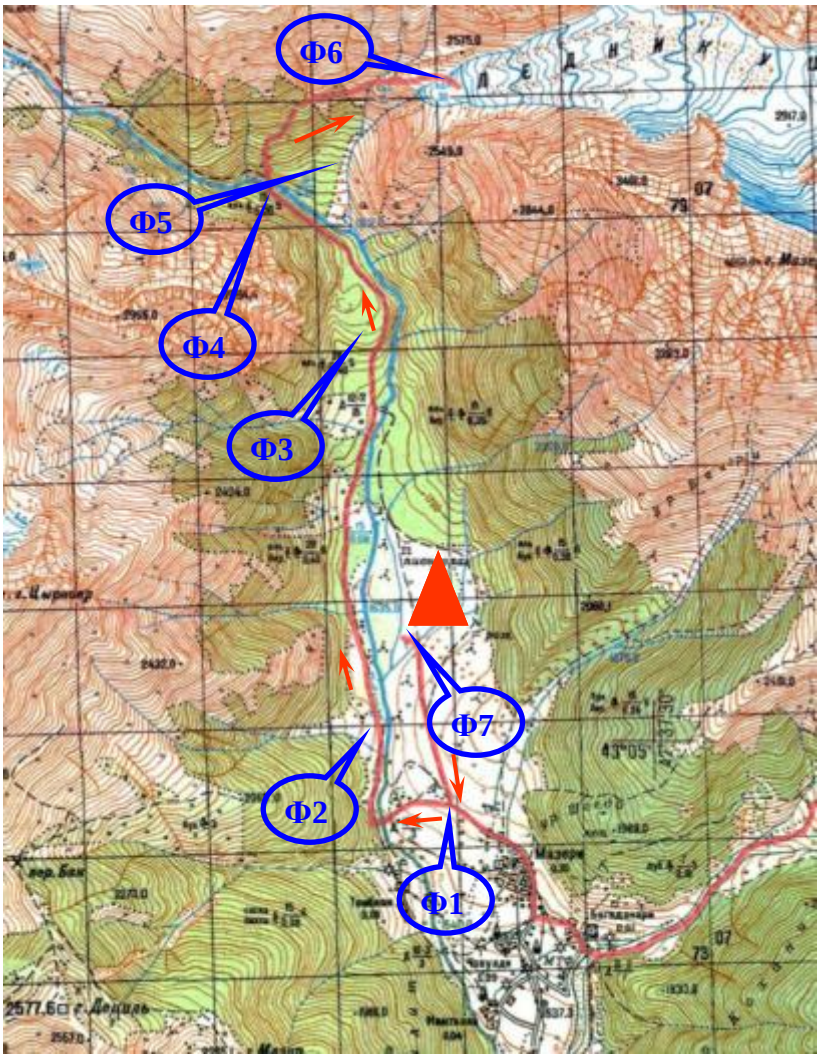

УМОВНІ ПОЗНАЧКИ:

лінія маршруту

Місце ночівлі

Місце і напрямок фото

Ф7

М 1:50000

N

S



Фото 2. Правим берегом Долри до водоспадів Ушба

Фото 3. Кав’ярні в долині Долра



Фото 4. Міст через річку Долра

Фото 5. Водоспад Ушба

Фото 6. Льодовик Ушба

Фото 7. Місце ночівлі в долині Долра

Другий день маршруту – 12.08.2019
Ділянка маршруту: с. Мазері – пер. Гулі (н/к, 2960)
- пер. Гулічала Верхня (1А, 3300)
Перепад висот - 1700 м, підйом - 1700 м
Ходовий час – 7 год. 10 хв.
Відстань – 11,5 км

На маршрут виходимо о 7:50 ранку. З місця ночівлі, на березі річки Долра, повертаємося в село Мазері в південному напрямку. За сорок хвилин ми доходимо до школи с. Мазері, біля школи є вказівник, на якому позначені пішохідні маршрути до озер Корульді та Местії. Повертаємо на схід, в напрямку села Багвданарі і рухаємося в північно-східному напрямку долиною річки Гулічала (*фото 8,9)* до розвалин села Гулі (*фото 10)*. Саме тут розпочинається крутий підйом до перевалу Гуль. Підйом йде відкритим трав'янистим схилом на якому пасуться коні та корови, стежка маркована червоно-білим маркуванням (*фото 11)* і йде великими серпантинами між річками Гулічала і Холдра. Є зарості малини, останнє джерело, де можна поповнити запаси питної води, розташоване біля сараїв в ущелині Гулічала. Безліч коров'ячих стежок, що йдуть траверсом, легко сплутати з маркованою стежкою, але великі дерев'яні стовпи на схилі мають бути орієнтиром, бо розташовані в місцях повороту маркованої стежки і полегшують рух. Від розвалин села Гулі до перевалу Гулі три години чистого руху. На перевал виходимо о 15 годині (*фото 12)*. Далі продовжуємо рух по хребту в південному напрямку (*фото 13)*. Для безпечного підйому використовуємо каски та льодоруби. Підйом йде спочатку великим, а потім мілким осипом. До місця ночівлі, перед перевалом Верхній Гулічала, рухаємось по хребту. Хребет широкий, осипчастий (*фото 14)*. На ночівлю стаємо на хребті о 19 годині. Вибираємо рівні майданчики під намети (*фото15)*, воду топимо зі снігу.

КАРТА другого дня маршруту

М 1:50000

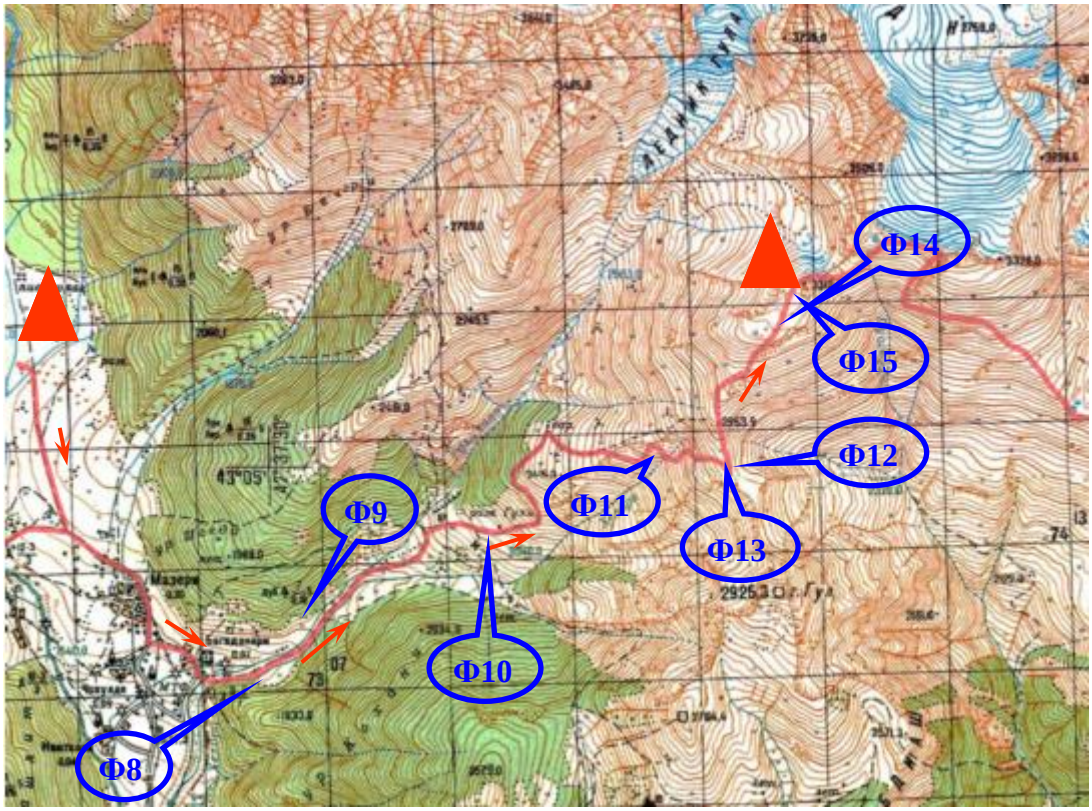

УМОВНІ ПОЗНАЧКИ:

лінія маршруту

Місце ночівлі

Місце і напрямок фото

Ф15

N

S



Фото 8. Підйом долиною Гулічала

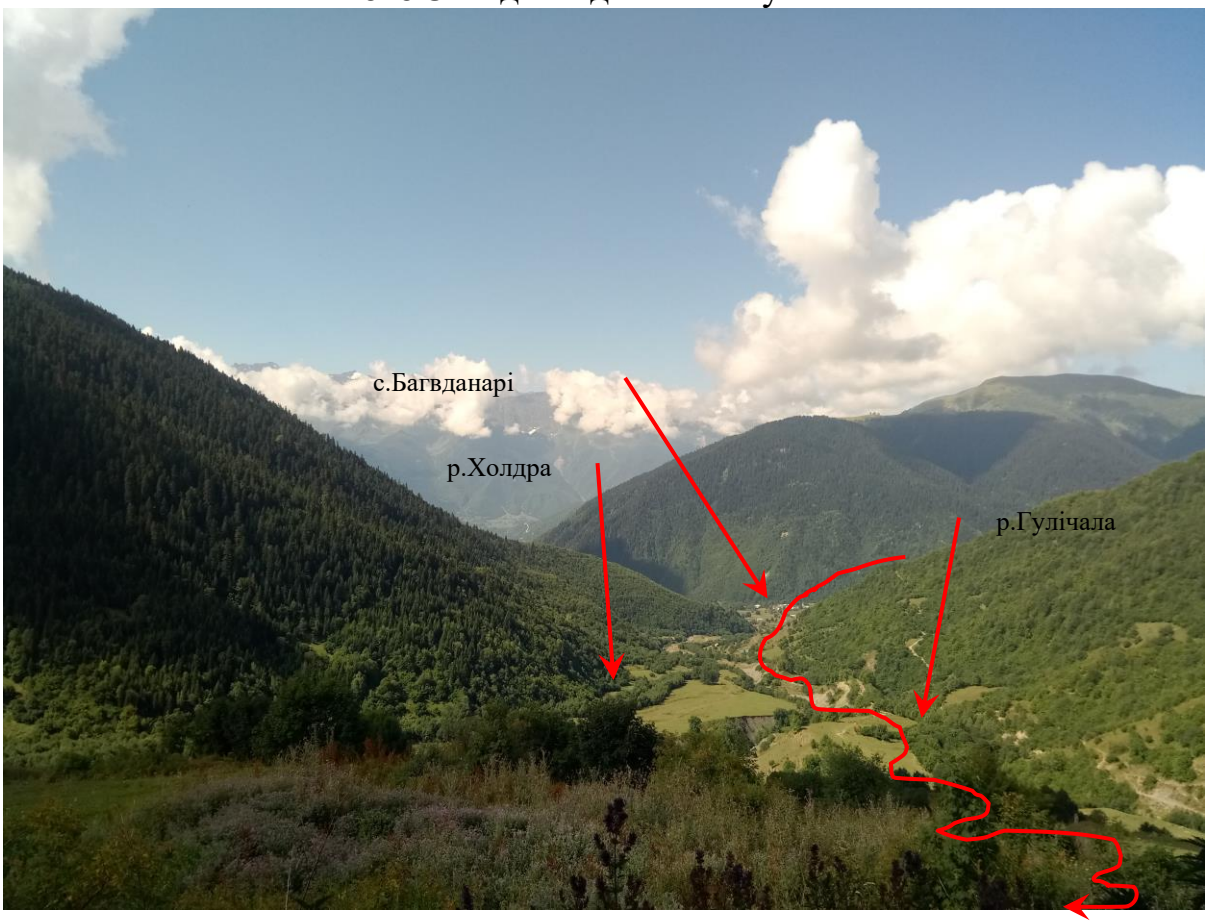

Фото 9. Підйом долиною Гулічала

Фото 10. Розвалини с.Гулі

Фото 11. Підйом на пер.Гулі



Фото 12. Група на перевалі Гулі

Фото 13. Початок підйому на Гульський хребет

Фото 14. Рух по хребту

Фото 15. Місце ночівлі на хребті

Третій день маршруту – 13.08.2019
Ділянка маршруту: пер. Гулічала В. (1А, 3300) -
пер. Гульба-1 (1А,3320) - оз. Корульді - м. Местіа
Перепад висот - 1950 м: підйом - 50 м, спуск – 1900 м
Ходовий час – 6 год. 35хв.
Відстань – 13,5 км

На маршрут виходимо о 8 годині ранку. З місця ночівлі піднімаємося на гору перед перевалом Гулічала Верхня. Рухаємося в східному напрямку по хребту. Через ущелину Гулічала височіє гора Ушба (*фото 16)*. На перевал спускаємося кам'янистим схилом гори. Виходимо на перевал о 8:25. Чудова сонячна погода, гарний краєвид на Безенгійську стіну на сході та на гору Ушба на півночі (*фото 17)*. Знімаємо записку групи з Дніпра під керівництвом Інкіна. Трохи спускаємося з перевалу в південному напрямку і далі траверсуємо схил на схід. Схил крутий з мілким осипом (*фото 18)*. За 50 хвилин піднімаємося на перевал Гульба-1 (1А, 3320м). На перевалі розташоване велике озеро, є сніжник. Поповнюємо запас питної води і фотографуємося на пн/сх на льодовик Чалат і на пд/зх на Сванський хребет (*фото 19)*. Знімаємо записку групи туристів "Глобус" з Києва під керівництвом Сущук. Далі продовжуємо рух в пд/сх напрямку по хребту (*фото 20)*, траверсуємо гору і спускаємося з неї мілким осипом до озер Корульді (*фото 21).* Води на хребті немає, в озерах Корульді купатися не можна. Траверс від перевалу Гульба-1 до озер Корульді триває 2,5 години. Від озер Корульді спускаємося в Местію в пд напрямку крутою стежкою, що йде спочатку відкритим хребтом до Местійського кругозору, а потім – лісом, крутим серпантином до струмка. Спуск займає 2,5 години. На стоянку стаємо о 18 годині, на великій галявині над сільськогосподарськими угіддями Местії (*фото 22)* біля струмка.

КАРТА третього і четвертого дня маршруту

М 1:50000

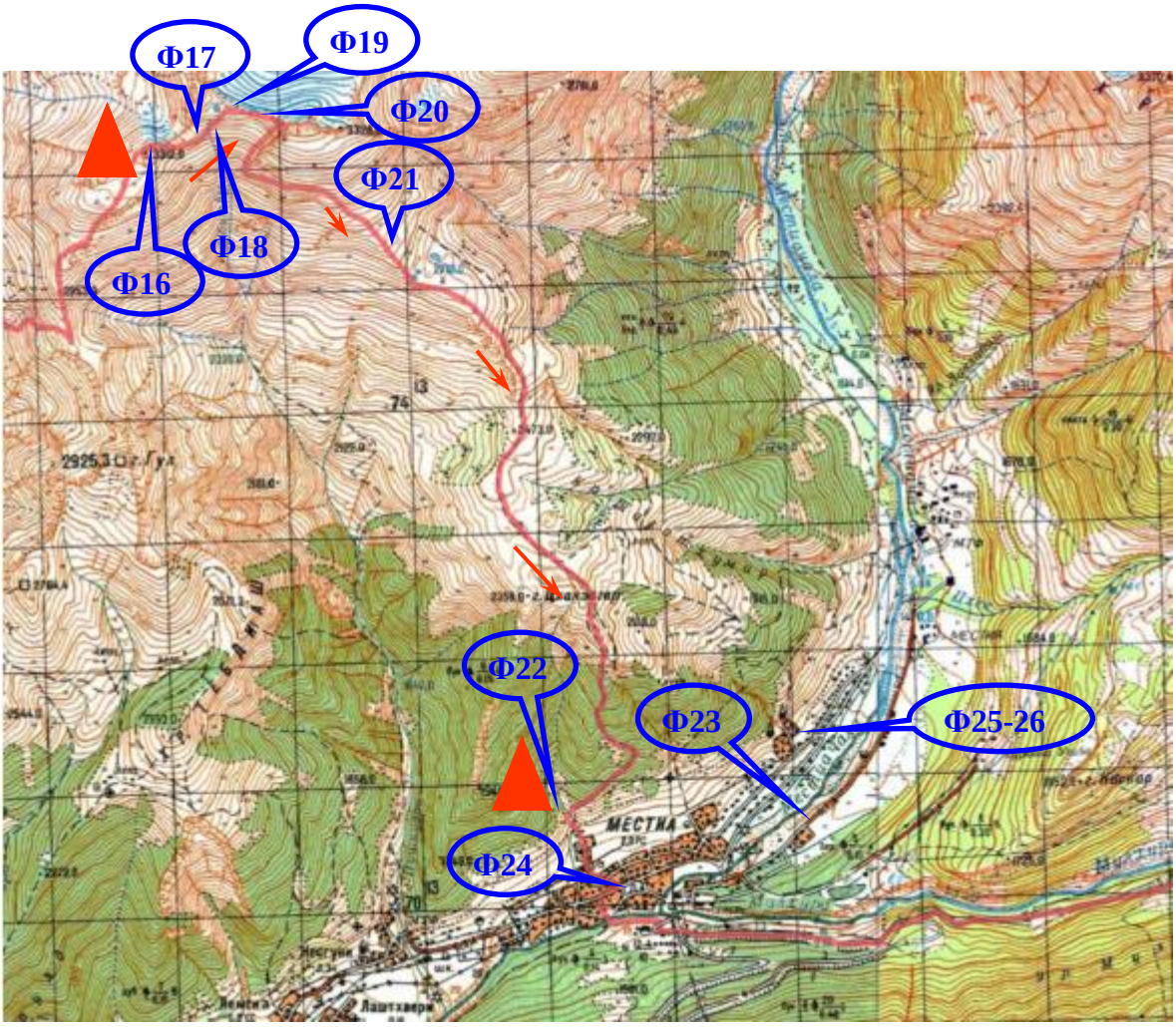

УМОВНІ ПОЗНАЧКИ:

лінія маршруту

Місце ночівлі

Місце і напрямок фото

Ф22

N

S

Фото 16. Гора Ушба



Фото 17. Група на перевалі Гулічала Верхня

Фото 18. Траверс Гульського хребта

Фото 19. Група на перевалі Гульба-1

Фото 20. Траверс Гульського хребта

Фото 21. Траверс Гульського хребта. Озера Корульді

Фото 22. Місце ночівлі над с. Местіа

Четвертий день маршруту – 14.08.2019
с. Местія. Днювання

Відпочиваємо. Забираємо в рятувальному загоні Местії свої харчі, які лишали там на другу частину маршруту. Рятувальний загін знаходиться через дорогу від пожежної частини (*фото 23)*. Робимо екскурсію по Местії (*фото 24)*, відвідуємо музей Михайла Хергіані (*фото 25, 26)*. В струмку біля табору є можливість помитися і випрати речі. Це чудове місце для організації днювання.

Фото 23. Рятувальний загін в с.Местіа

Фото 24. Центр с. Местіа. Пам’ятник цариці Тамарі

Фото 25. Будинок-музей Михайла Хергіані

Фото 26. Пам’ятник Михайлу Хергіані

П’ятий день маршруту – 15.08.2019
Ділянка маршруту: м. Местіа - с. Чвабіані
Перепад висот: 520 м: підйом - 440 м, спуск – 80 м
Ходовий час – 4год. 10 хв.
Відстань – 16 км

На маршрут виходимо о 8 годині ранку. З місця ночівлі спускаємося на західну околицю селища Местіа. Перетинаємо річку Местіачала по мосту в районі церкви (*фото 27)*. Далі продовжуємо рух в східному напрямку. Виходимо за селище Местіа і рухаємося долиною річки Мулхура, її лівим берегом, по дорозі з бетонним покриттям (*фото 28.)* На захід відкриваються чудові краєвиди на селище Местіа, гору Ушба та Гульський хребет. В районі села Жамуши дорога перетинає річку і йде її правим берегом. На цій ділянці ми переходимо правий приток Мулхури - Хераж по камінню. Далі дорога знов переходить на правий берег річки і піднімається вгору (*фото 29)*. Рух бетонною дорогою займає 3 години. В місці, де дорога повертає на захід, ми продовжуємо рух на схід - лісовою стежкою. Стежка йде хащами лісу вище села Чвабіані. Через годину, о 14:00, стаємо на ночівлю на рівній галявині над східною околицею села Чвабіані (*фото 30).* Воду беремо зі струмка, дрова в лісі.



Фото 27. Церква в с. Местіа



Фото 28. Дорога до Чвабіані

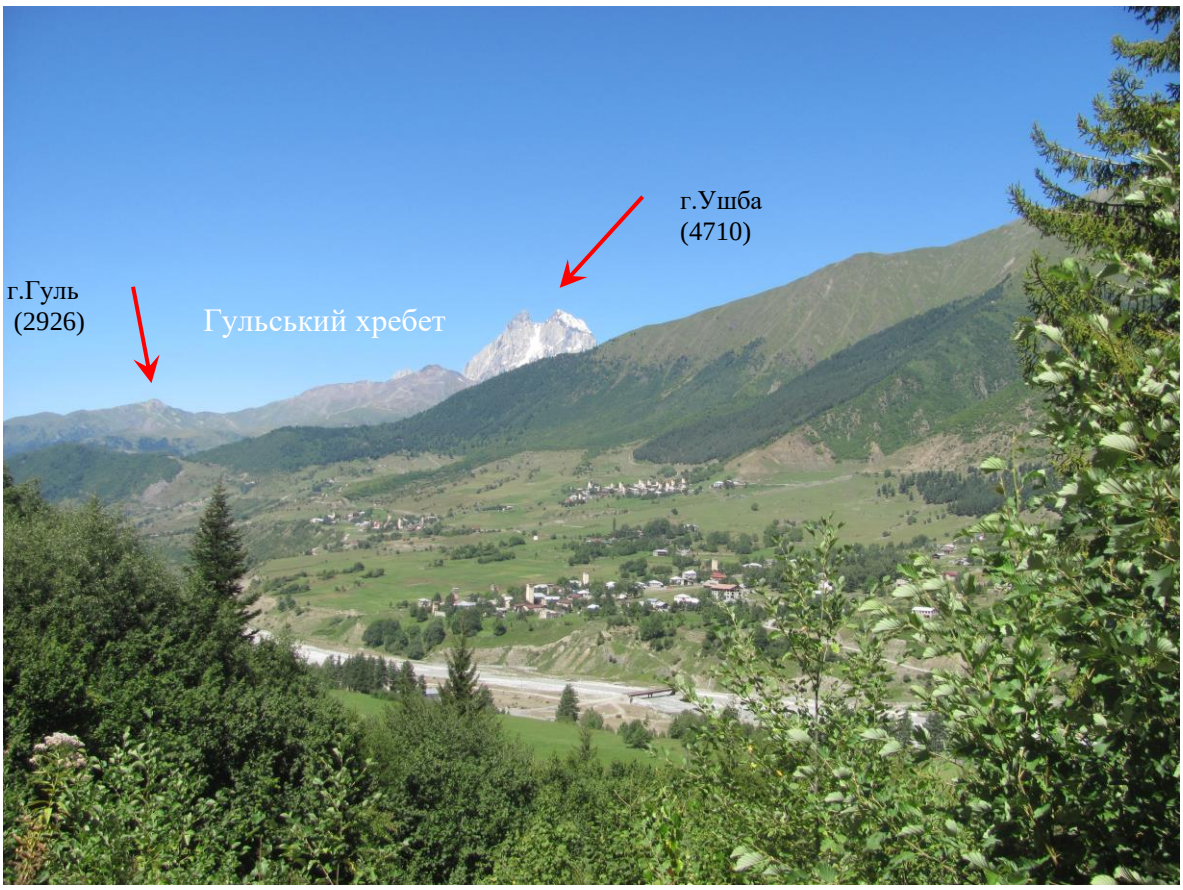

Фото 29. Краєвид на долину річки Мулхура

Фото 30. Місце ночівлі над с. Чвабіані

карта-схема п'ятого дня

М 1:50000

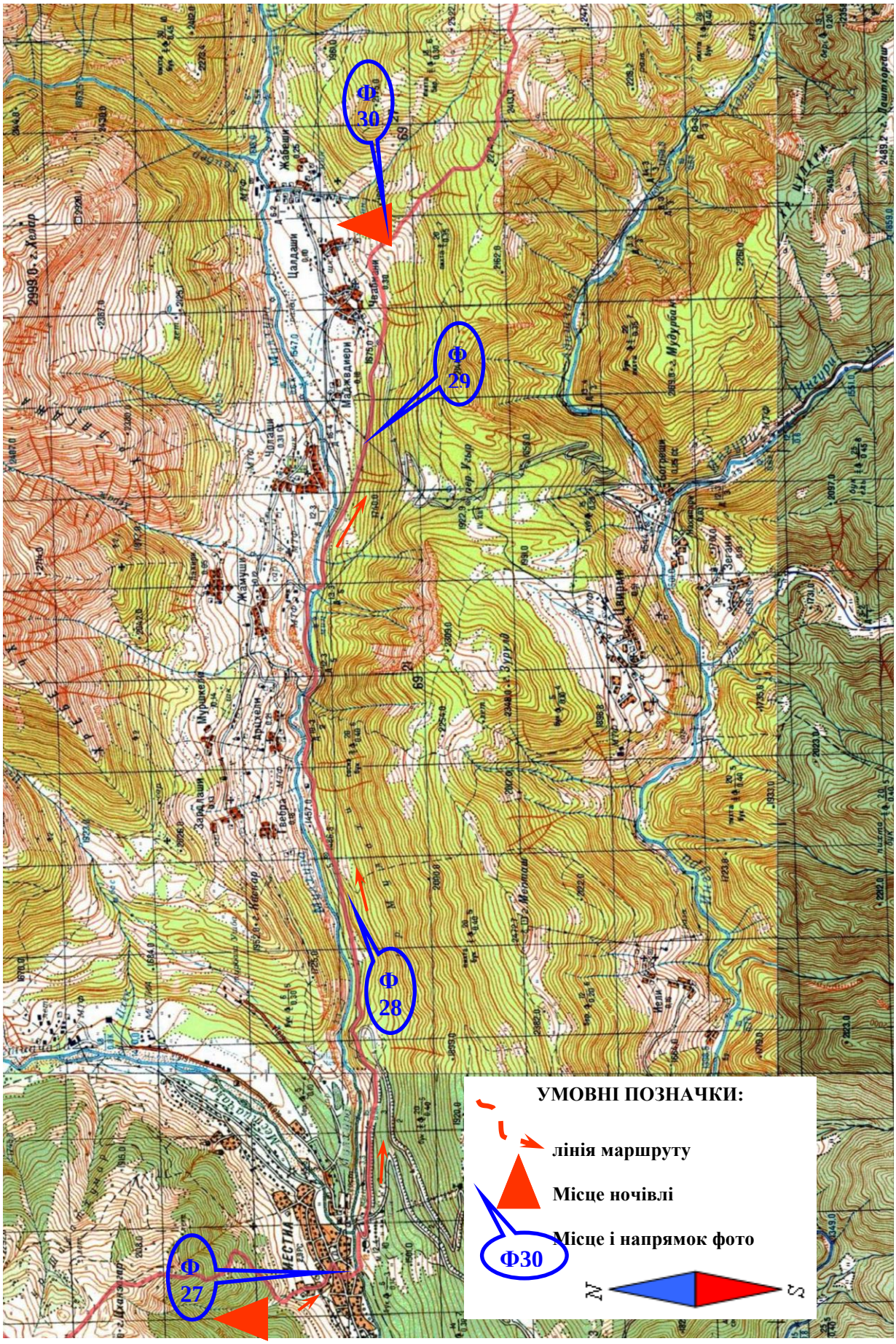

Шостий день маршруту – 16.08.2019
Ділянка маршруту: с. Чвабіані – с. Адіши - ущ. Адішчала
Перепад висот: 960 м: підйом - 600 м, спуск – 360 м
Ходовий час – 5 год. 10хв.
Відстань –13 км

На маршрут виходимо о 8:30. Від місця ночівлі рухаємося у південно-східному напрямку крутою стежкую вгору (*фото 31)*. Через 40 хвилин стежка заходить до лісу, нею піднімаємося на хребет Загарі до канатної дороги (*фото 32)*. Від місця ночівлі до канатної дороги півтори години ходу. Дали рух продовжуємо гравійною дорогою біля підйомників (*фото 33)*, трохи згодом дорога повертає праворуч. Рухаємося траверсом відрогу хребта по стежці (*фото 34)*, в напрямку селища Адіши. Стежка спочатку йде відкритою місцевістю, а потім лісом. Біля селища знов виходимо на відкриту місцевість (*фото 35)*. На всьому шляху переходимо декілька струмків. Шлях від канатної дороги до селища Адіши займає 2 години. Від селища Адіши продовжуємо рух долиною річки Адіщала (*фото 36)* в південно-східному напрямку траверсом хребта. На шляху переходимо 5 струмків, минаємо старовинну Сванську церкву (*фото 37)*. Через 20 хвилин стаємо на ночівлю на рівному майданчику на схилі (*фото 38)*. Воду беремо з струмка - правого притоку річки Адіщала, дрова збираємо у невеличкому березовому гаї. На ночівлю стаємо о 18 годині. Почалася сильна злива.

КАРТА шостого і сьомого дня маршруту

М 1:50000

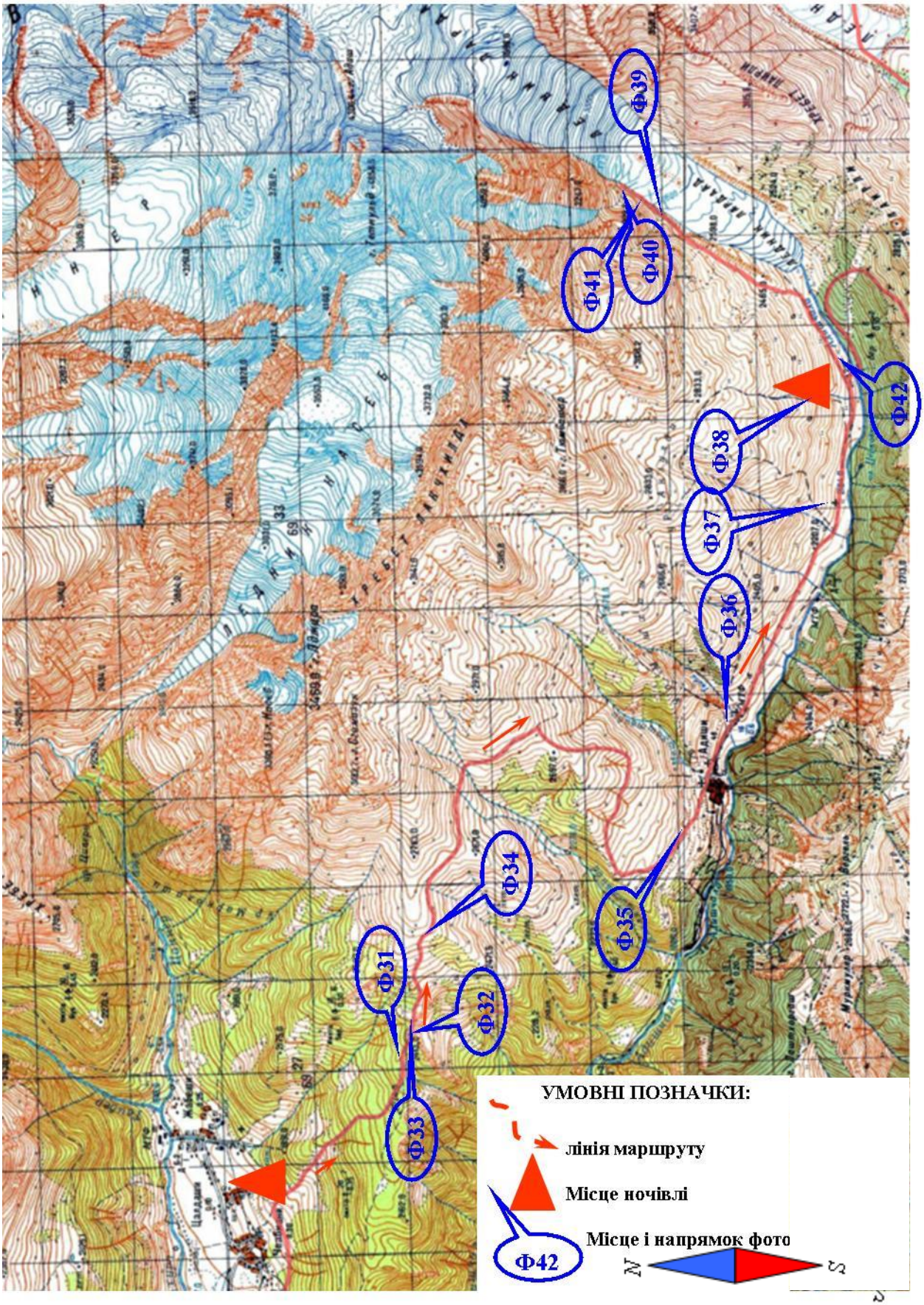

Фото 31. Підйом на хребет Загарі

Фото 32. Група на хребті Загарі біля станції канатної дороги



Фото 33. Траверс хребта Загарі



Фото 34. Траверс хребта Загарі

Фото 35. Спуск в долину Адішчала

Фото 36. Рух долиною Адішчала

Фото 37. Напівзруйнована сванська церква

Фото 38. Місце ночівлі в долині Адішчала

Сьомий день маршруту – 17.08.2019
Ділянка шляху: р.в. льодовик Лардаад
Ходовий час – 4 год. 00 хв.
Відстань – 10 км.

Ранком і минулої ночі весь час йде дощ, тому з підйомом не квапимося. На маршрут виходимо о 10:30. Через 20 хвилин підходимо до місця броду через річку Адішчала. Річка вирує, котить каміння, рівень води високий. Було прийняте рішення сьогодні не переходити річку, а використати резервний день і зробити радіальний вихід до льодовика Лардаад. Від місця броду прямуємо долиною річки Адішчала, її правим берегом. Згодом стежка піднімається на схил і траверсом йде в північно-східному напрямку, по ній доходимо до правої бічної морени льодовика. Далі прямуємо між схилом і мореною, стежка губиться в заростях рододендрону. Дійшовши майже до краю морени піднімаємося вгору (*фото 39)*. Зверху морени чудовий краєвид на льодовик Лардаад (*фото 41)*, водоспад та льодопад в середині льодовика. Робимо фото, обідаємо, милуємося краєвидами (*фото 40)*, а потім цією самою дорогою повертаємося до місця броду через річку Адішчала. Ця прогулянка зайняла чотири години чистого ходу. На ночівлю стаємо в лісочку (*фото 42)* біля броду о 17:40. Знову починається дощ, проте триває він не довго.

Фото 39. Підйом на бічну морену льодовика Лардаад

Фото 40. Льодовик Лардаад

Фото 41. Льодовик Лардаад

Фото 42. Місце ночівлі в д.р. Адішчала

Восьмий день маршруту –18.08.2019
Ділянка шляху: ущ. Адішчала - пер. Чхундер (н/к, 2720)
- льодовик Зарешо-Халде
Перепад висот - 1520 м: підйом - 1000 м, спуск – 520 м
Ходовий час – 7 год. 45хв.
Відстань – 13 км

На маршрут виходимо о 7:10 ранку. Рівень води проти вчорашнього дня впав майже на метр. Переправляємося через річку Адішчала вбрід стінкою по троє (*фото 43)*. Місце броду позначене численними турами. Ширина броду приблизно 25 метрів, глибина до метра, течія сильна, вода холодна, приблизно +6 градусів. Відразу після броду продовжуємо рухатися далі. Просуваємося лівим берегом річки (*фото 44)* в північно-західному напрямку, заходимо до лісу і піднімаємося на хребет, стежка чітка, маркована. Спочатку піднімаємося круто вгору в південно-східному напрямку, а далі поволі траверсуємо схил в південно-західному напрямку поступово піднімаючись на перевал Чхундер. Підйом разом з бродом триває 2:25 години (*фото 45)*.

Спуск йде в південному напрямку чіткою стежкою, серпантином до річки Халдесчала. Зі спуску чудово видно наш наступний перевал Каретта (*фото 46)*. Спуск триватиме 1 годину, по дорозі є джерело питної води.

Далі йдемо правим берегом річки Халдесчала. Просуваємося в північно-східному напрямку майже без перепаду висоти до льодовика Зарешо-Халде. (*фото 47)*. Стежка не маркована, не чітка, місцями губиться у траві, орієнтиром слугує річка, треба просуватися як можна ближче до її берега. На льодовик піднімаємося знизу з долини річки по його правому борту, між льодовиком і бічною мореною. Далі перетинаємо льодовик в південно-східному напрямку і крутою стежкою піднімаємося на ліву бічну морену льодовика, в місці підйому є тур. Спускаємося трав'янистим схилом бічної морени на рівний майданчик (*фото 48)* між мореною і схилом гори Каретта. На ночівлю стаємо о 18:45. Воду беремо зі струмка - витоку річки Халдесчала, дрова збираємо в чагарнику.

КАРТА восьмого дня маршруту

М 1:50000

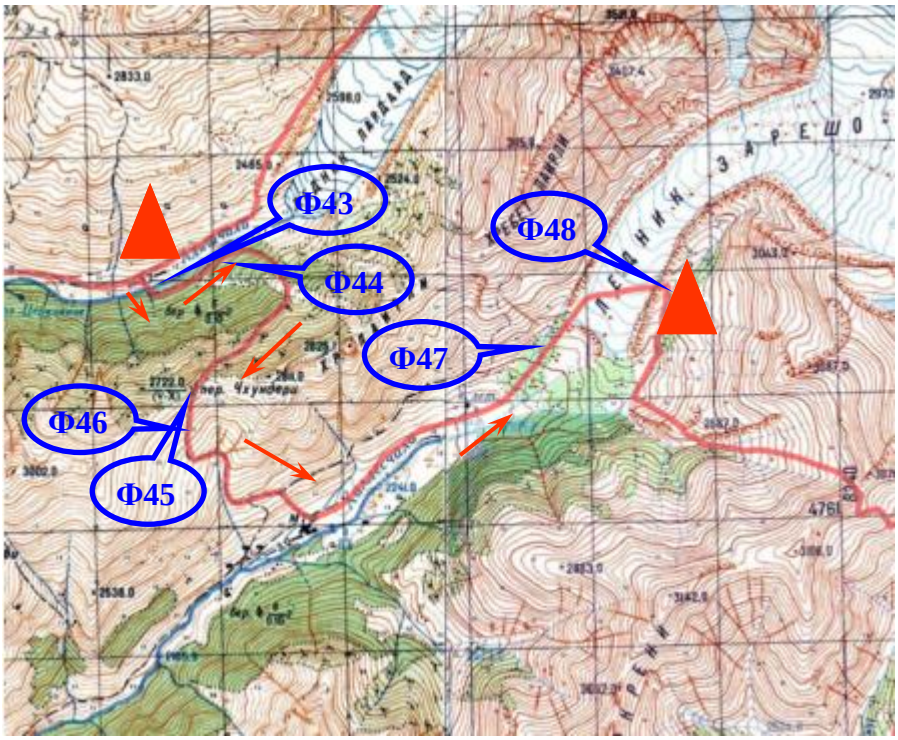

УМОВНІ ПОЗНАЧКИ:

лінія маршруту

Місце ночівлі

Місце і напрямок фото

Ф48

Фото 43. Переправа через р. Адішчала



Фото 44. Лівим берегом р. Адішчала

Фото 45. Перевал Чхундер (н/к, 2720)



Фото 46. Долина річки Халдесчала зі спуску з перевалу Чхундер

Фото 47. Льодовик Зарешо-Халде

Фото 48. Місце ночівлі

Дев’ятий день маршруту – 19.08.2019
Ділянка шляху: ущ. Халдесчала - пер. Каретта (1А, 3050) –
ущ. Накарвалісгеле - ущ. Інгурі - оз. Намкуамі
Спуск –850 м
Ходовий час – 7 год. 05хв.
Відстань – 12 км

На маршрут виходимо о 8:10 ранку. Рухаємося у південному напрямку траверсом гори 3087 м, перетинаючи струмки, що сходять з неї, перетинаємо відріг гори в напрямку ущелини і далі піднімаємося в східному напрямку правим високим бортом струмка. Стежка нечітка, спочатку виходимо на хребет північніше від перевалу, а потім спускаємось на перевал в південному напрямку. (*фото 49).* Сідловина широка в північно-західному напрямку добре видно гору Тетнульд (*фото 50).* Підйом триває 2 год. 10 хв.

Спускаємося з перевалу спочатку в східному напрямку мілким осипом до рівного майданчику 10 хвилин і далі крутим трав’янистим схилом (*фото 51)* до витоку річки Накарвалісгеле, правого притоку Інгурі (*фото 52).* Переходимо на лівий берег Накарвалісгеле і продовжуємо спуск вздовж притоки, траверсуючи та огинаючи схил, спускаємось в долину Ингурі. Спуск займає 2 години.

Далі кам’янистою дорогою йдемо в східному напрямку (*фото 53)* правим берегом Ингурі до мосту, який побудовано в районі кафе "Льодовик Шхара". Переходимо Інгурі по мосту на лівий берег і далі лівим берегом по стежці прямуємо до льодовика Шхара. Поступово набираємо висоту рухаючись вздовж річки Інгурі і не підіймаючись на схил. В місці де стикаються два льодовика – Шхара і Нуамкуан огинаємо схил і підіймаємося на хребет в південно-східному напрямку до озера Намкуамі (*фото 54).* На ночівлю стаємо на рівних майданчиках біля озера о 18:30. Дров немає, вода з джерела північніше від озера.

КАРТА дев'ятого дня маршруту

М 1:50000

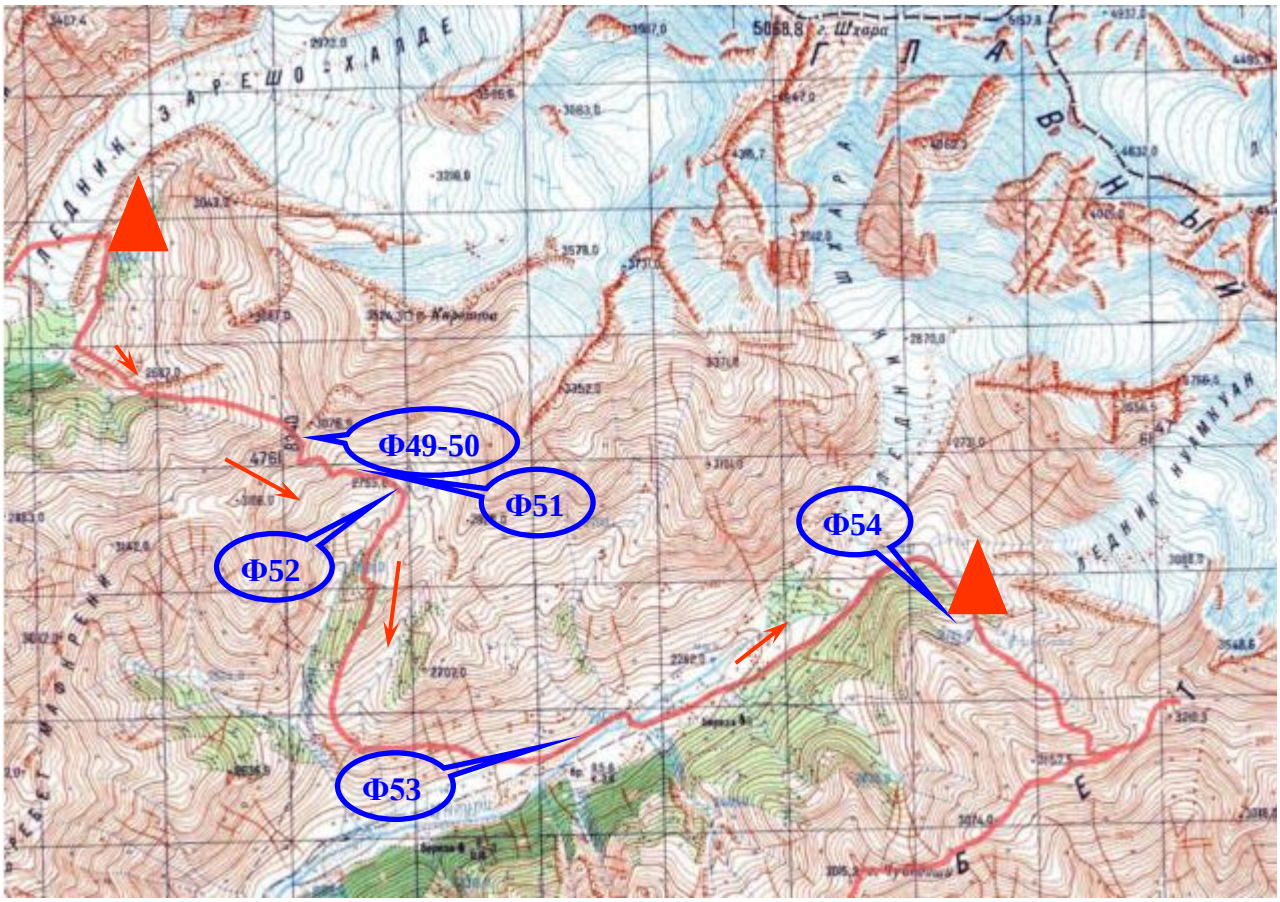

УМОВНІ ПОЗНАЧКИ:

лінія маршруту

Місце ночівлі

Місце і напрямок фото

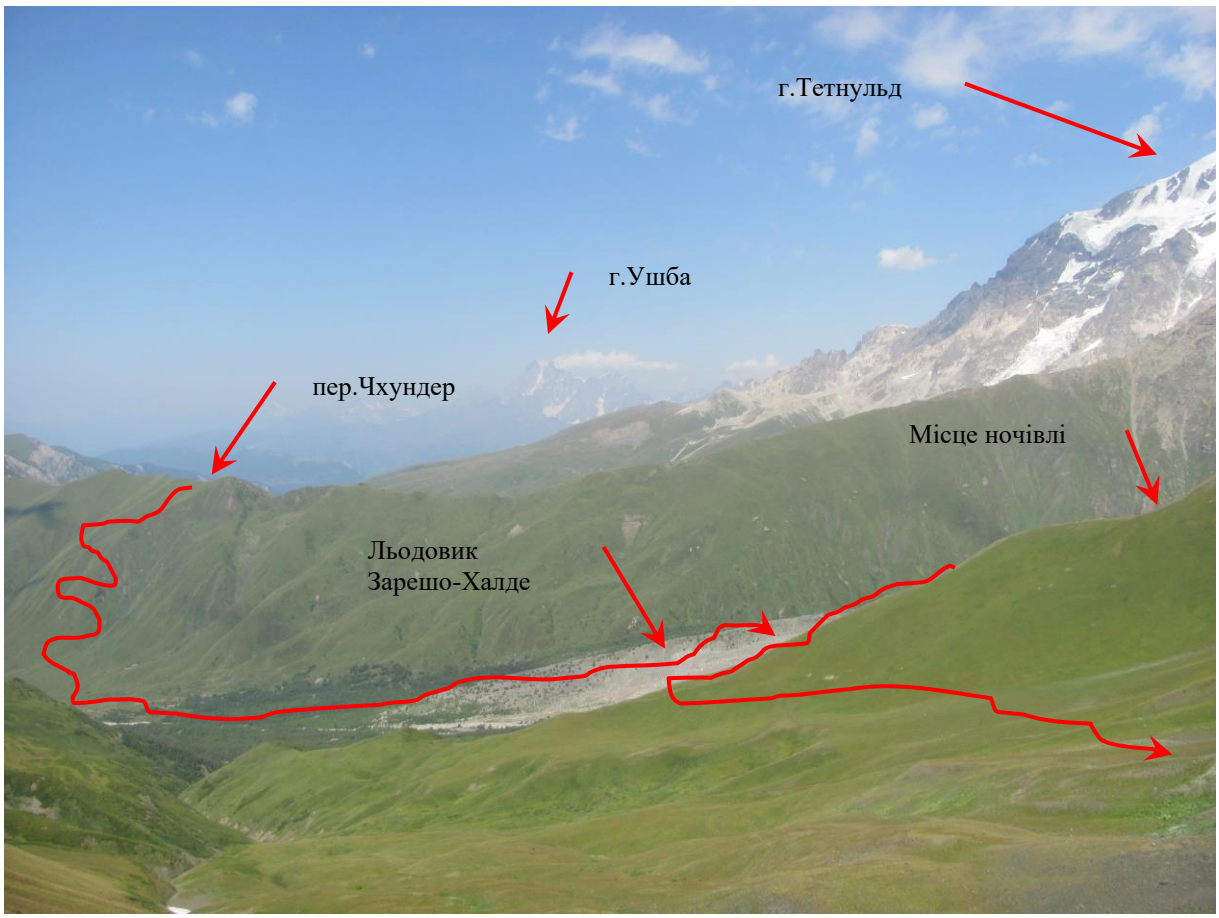

Фото 49. Краєвид з перевалу Каретта

Фото 50. Група на перевалі Каретта

Фото 51. Спуск з перевалу Каретта



Фото 52. Витоки річки Накарвалісгеле



Фото 53. Долина річки Інгурі

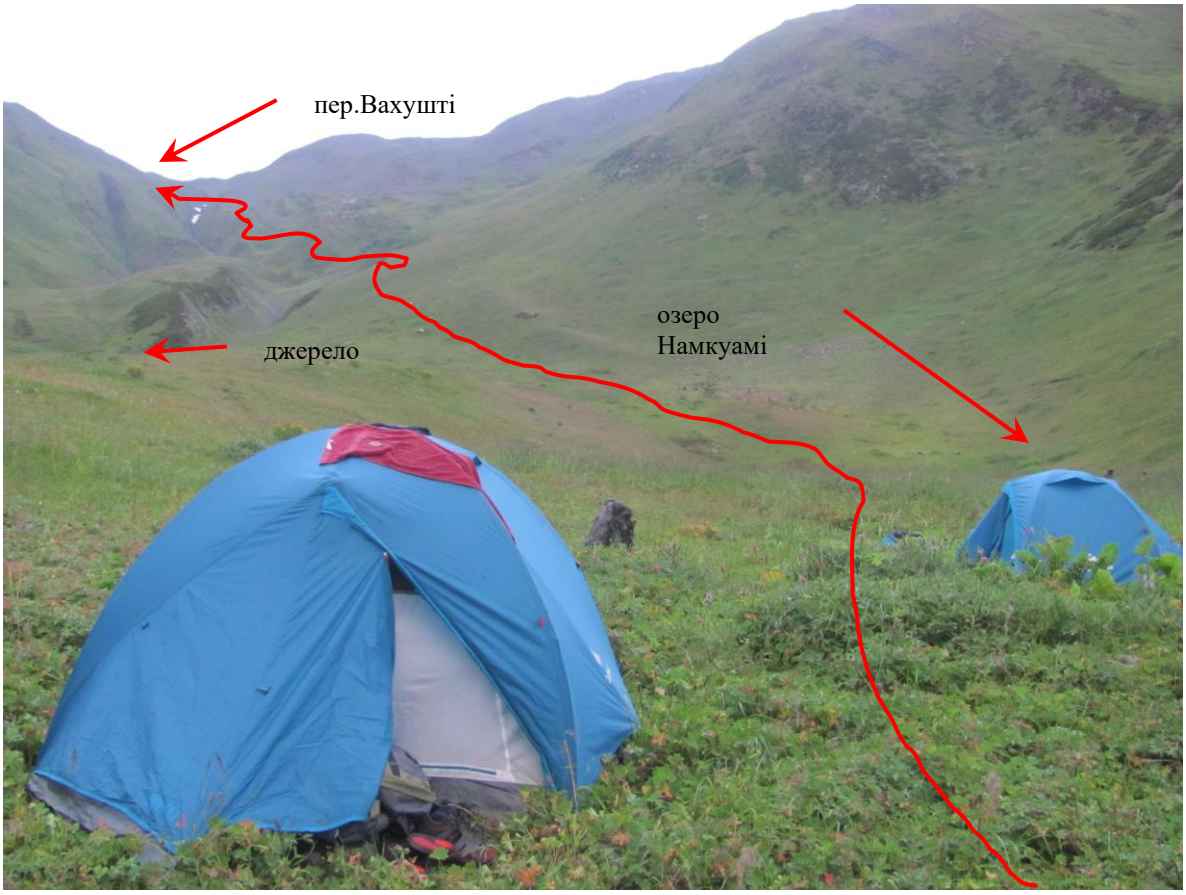

Фото 54. Місце ночівлі біля озера Намкуамі

Десятий день маршруту – 20.08.2019
Ділянка шляху: оз. Намкуамі – пер. Вахушті - хр. Чубедіши - пер. Загар - дол. Шавцкала - с. Ушгулі
Ходовий час – 7 год. 00 хв.
Відрізок шляху – 16 км

На маршрут виходимо о 8:30 ранку. З місця ночівлі йдемо в південно-східному напрямку піднімаючись на Сванський хребет (*фото 55)*. Підйом займає 1 годину 40 хвилин. По хребту, у східному напрямку, виходимо на перевал Вахушті (1А, 3226 м.) (*фото 56)*. Перевал знаходиться під горою Вахушті і помітний здалеку по біліючим кварцовим породам, що знаходяться на ньому (*фото 57)*. Знявши записку Київського турклубу «Время не ждет» під керівництвом Редька Д.А., повертаємося до місця, де ми зійшли на хребет і прямуємо далі по хребту у південно-західному напрямку (*фото 58)*. Спочатку хребет широкий, на ньому є навіть невеличке озерце. За озерцем хребет поступово звужується і розпочинається підйом на г. Чубедіши (*фото 59, 60)*. Підйом займає 1 годину 10 хвилин. Далі напрямок руху змінюється на південно-східний (*фото 61)* і ми спускаємося на перевал Загар. Через перевал проходить ґрунтова дорога, по якій ми рухаємося у південно-західному напрямку (*фото 62)*. Дорога йде долиною річки Шавцкала, траверсом хребта Ламаліалесгора. Схили круті, тому вздовж усього шляху до Ушгулі немає рівних майданчиків для розташування табору, але в деяких місцях є дрова. Через 2 години 20 хвилин доходимо до села Ушгулі. На західній околиці Ушгулі біля річки розбиваємо табір (*фото 63)*. Дрова збираємо в лісі на лівому березі річки, тут є міст. На ночівлю стаємо о 19:10.

КАРТА десятого дня маршруту

М 1:50000

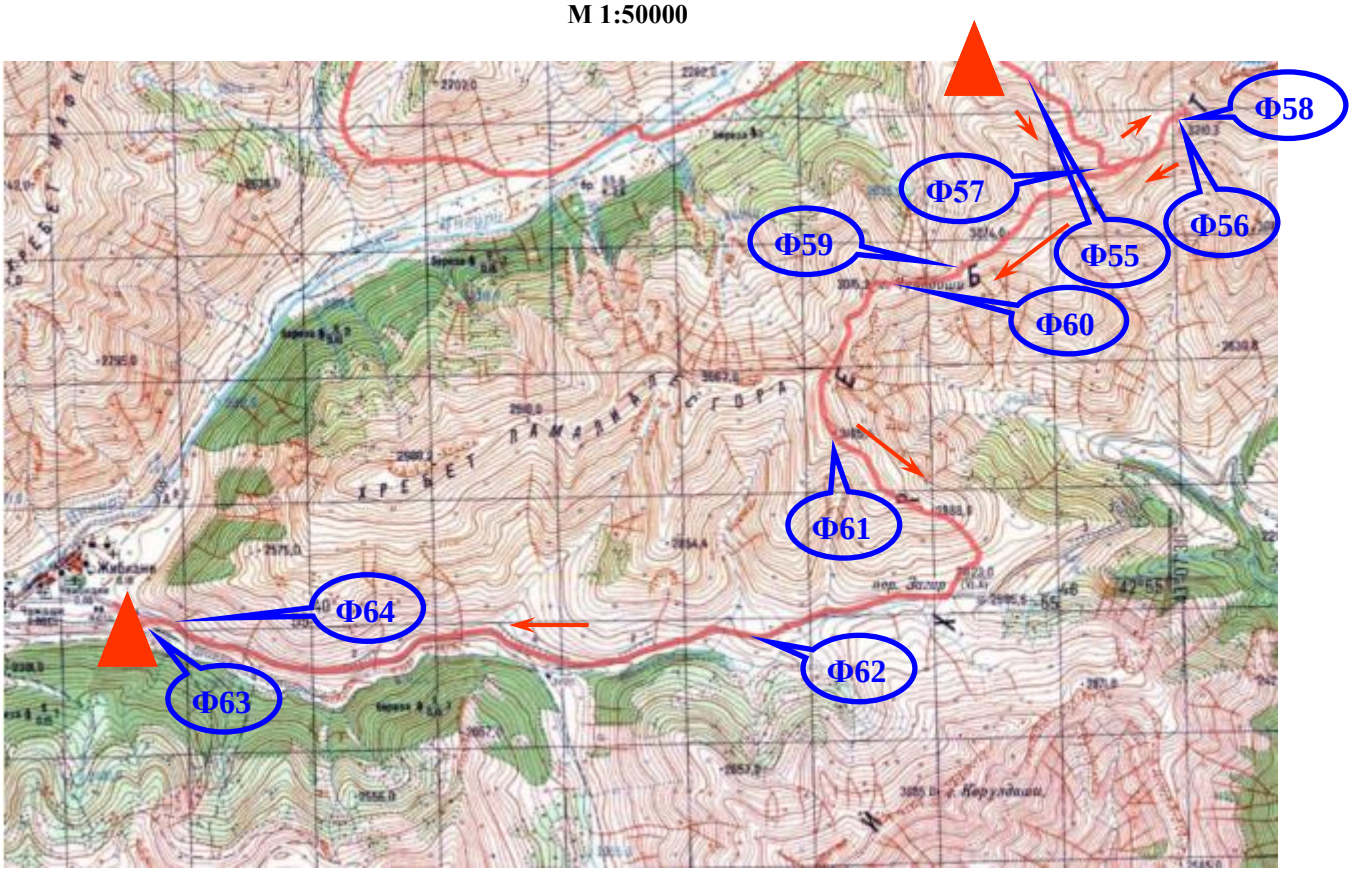

УМОВНІ ПОЗНАЧКИ:

лінія маршруту

Місце ночівлі

Місце і напрямок фото

Ф48

Фото 55. Підйом на Сванський хребет

Фото 56. Група на перевалі Вахушті

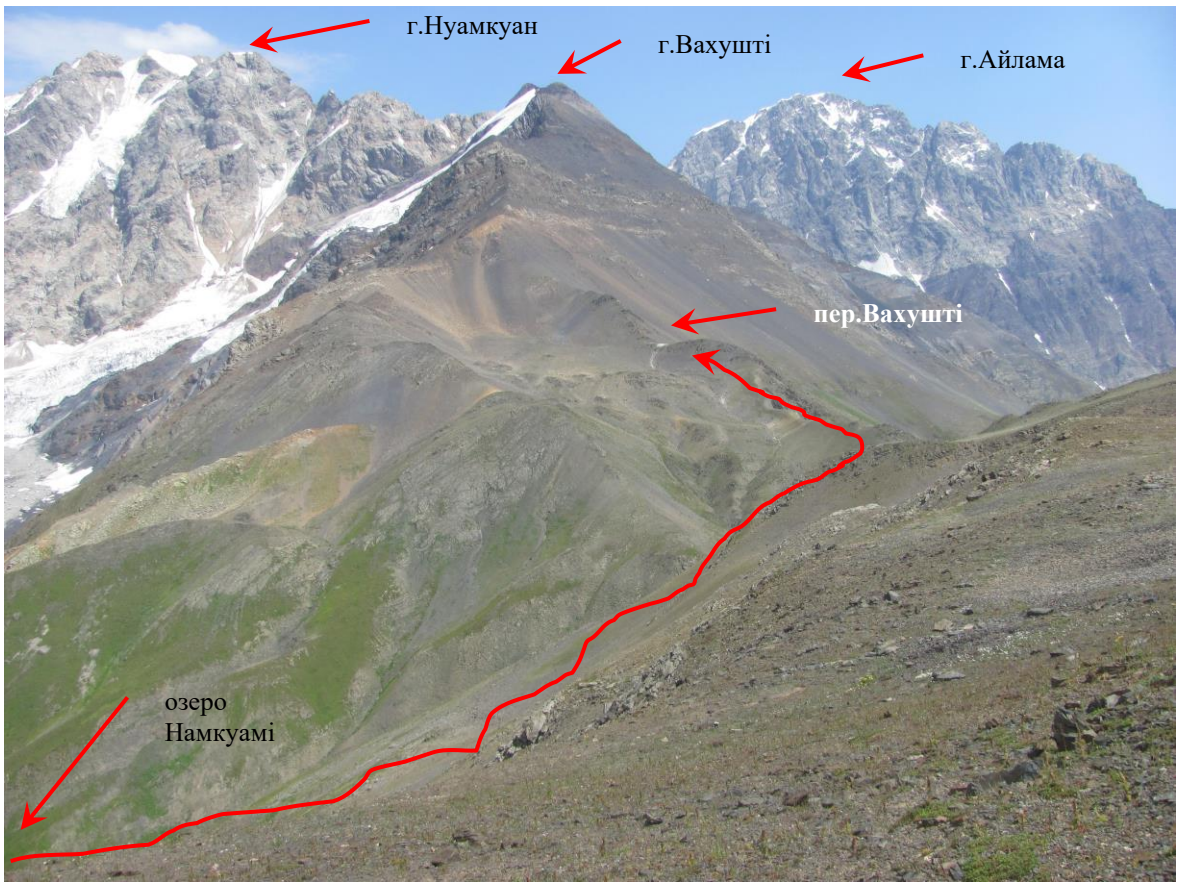

Фото 57. Перевал Вахушті з хребта Чубедіши



Фото 58. Шлях по хребту з того самого місця хребта Чубедіши



Фото 59. Підйом на гору Чубедіши

Фото 60. Підйом на гору Чубедіши

Фото 61. Група на горі 3105

Фото 62. Долиною річки Шавцкала від пер.Загар до с.Ушгулі

Фото 63. Місце ночівлі на західній околиці с.Ушгулі

3. Картографічний матеріал

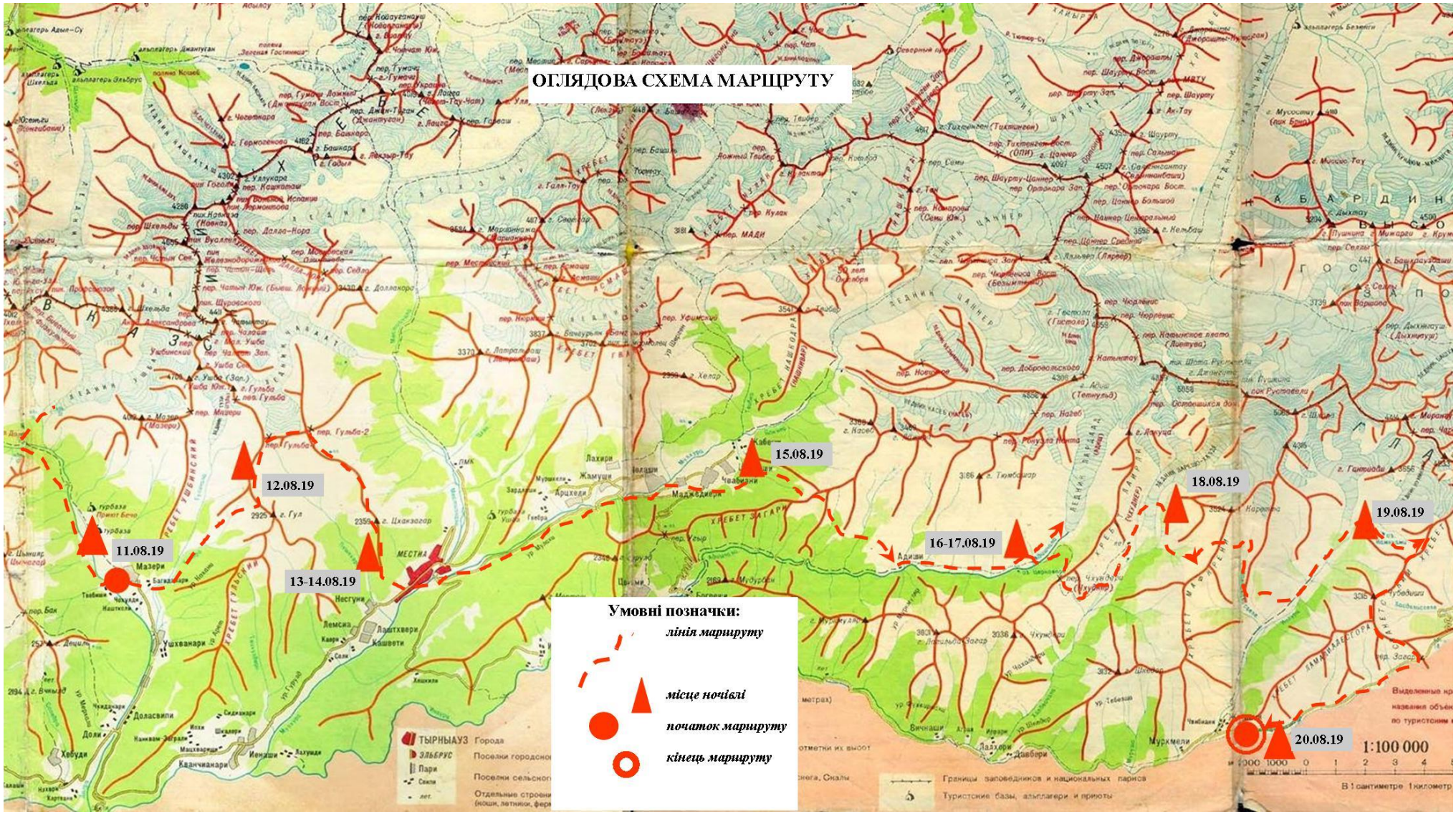
ОГЛЯДОВА СХЕМА МАРЩРУТУ
11.08.19
12.08.19
13-14.08.19
15.08.19
16-17.08.19
18.08.19
19.08.19
20.08.19
Умовні позначки:
лінія маршруту
місце ночівлі
початок маршруту
кінець маршруту
1:100 000

Схема розташування листків карти

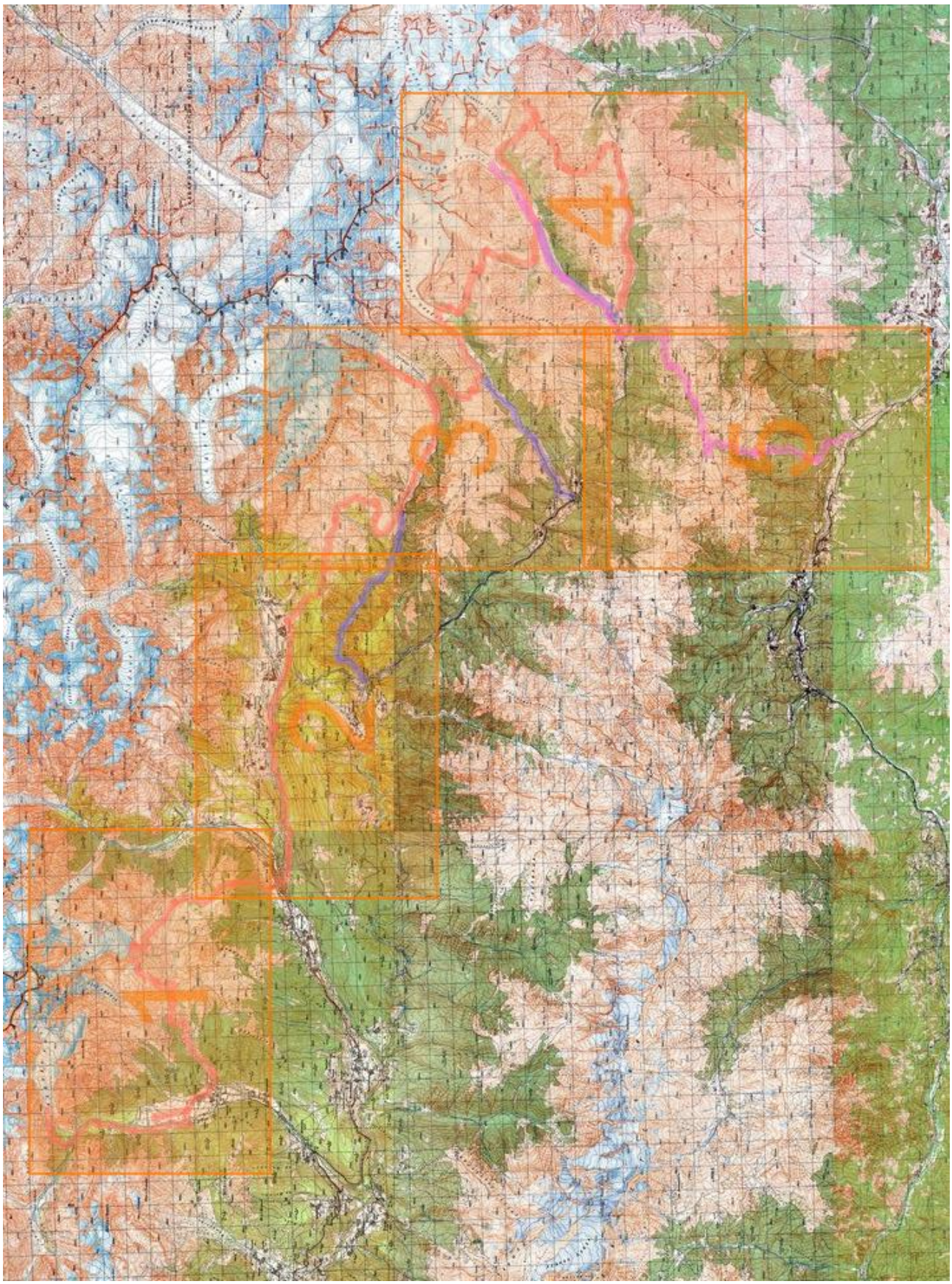

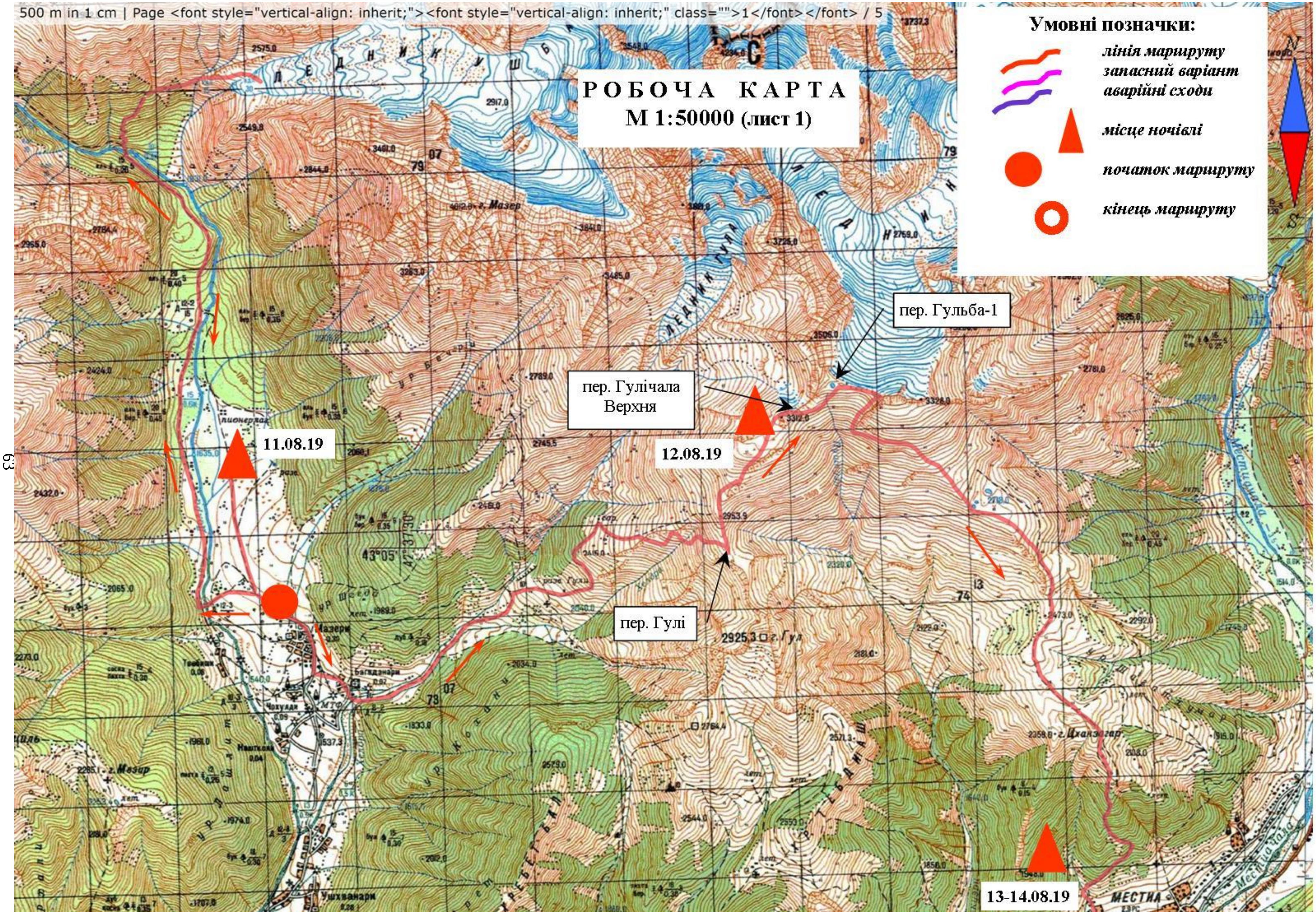
500 m in 1 cm | Page 1 / 5
РОБОЧА КАРТА
М 1:50000 (лист 1)
Умовні позначки:
лінія маршруту
запасний варіант
аварійні сходи
місце ночівлі
початок маршруту
кінець маршруту
пер. Гульба-1
пер. Гулічала Верхня
пер. Гулі
11.08.19
12.08.19
13-14.08.19
N
S

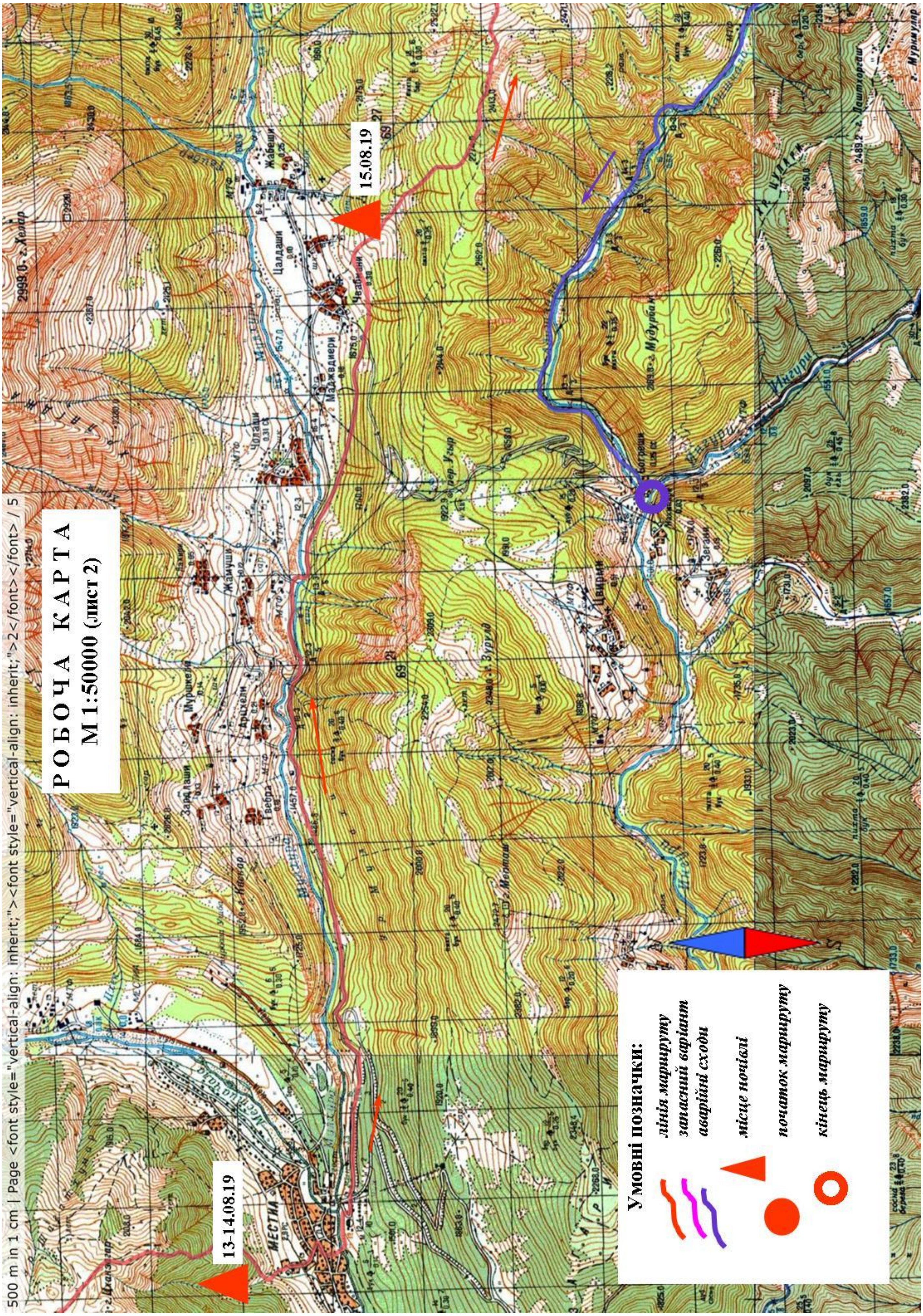
500 m in 1 cm | Page 2 / 5
РОБОЧА КАРТА
М 1:50000 (лист 2)
13-14.08.19
15.08.19
Местиа
Умовні позначки:
лінія маршруту
запасний варіант
аварійні сходи
місце ночівлі
початок маршруту
кінець маршруту

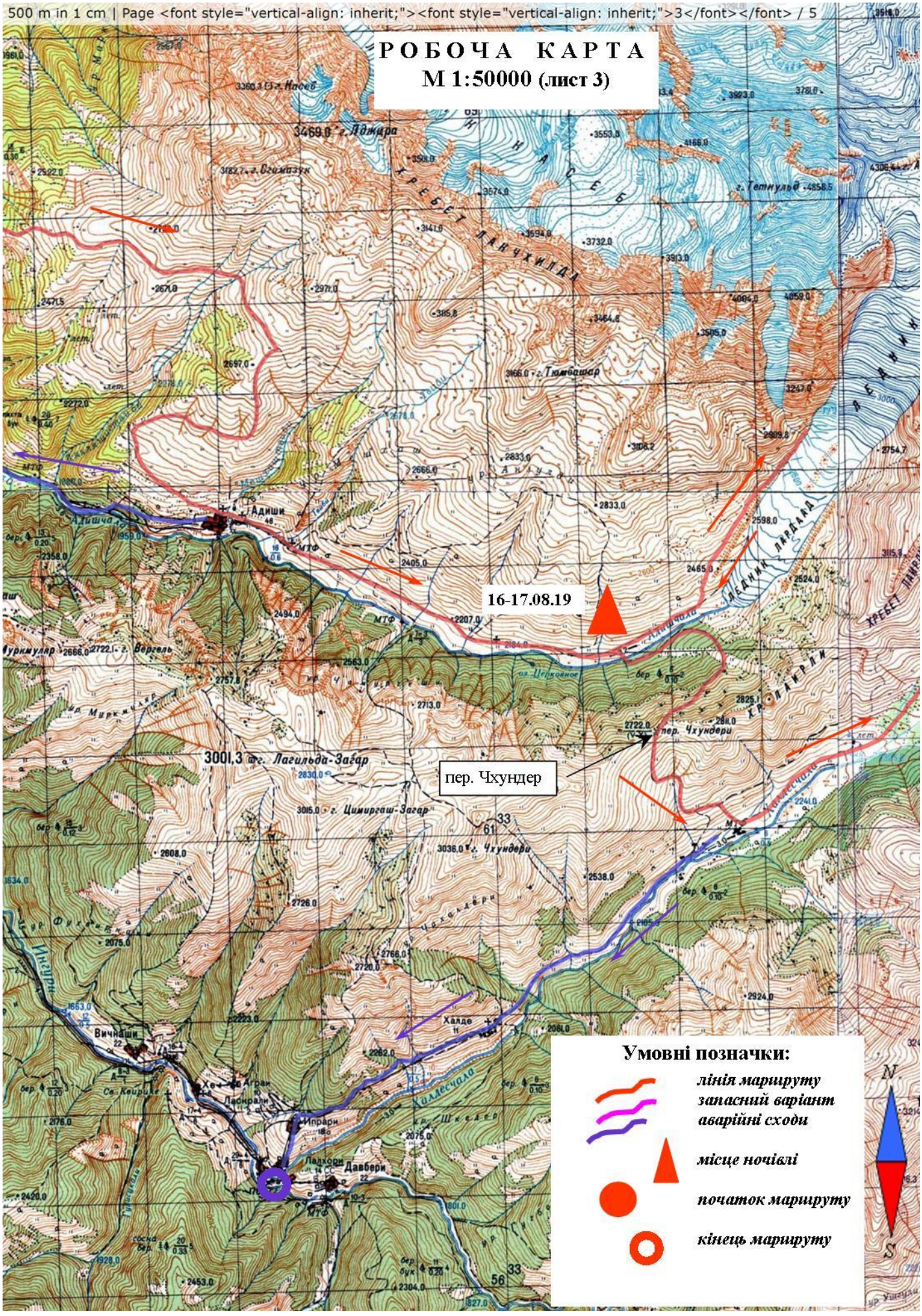
500 m in 1 cm | Page 3 / 5
РОБОЧА КАРТА
М 1:50000 (лист 3)
16-17.08.19
пер. Чхундер
Умовні позначки:
лінія маршруту
запасний варіант
аварійні сходи
місце ночівлі
початок маршруту
кінець маршруту

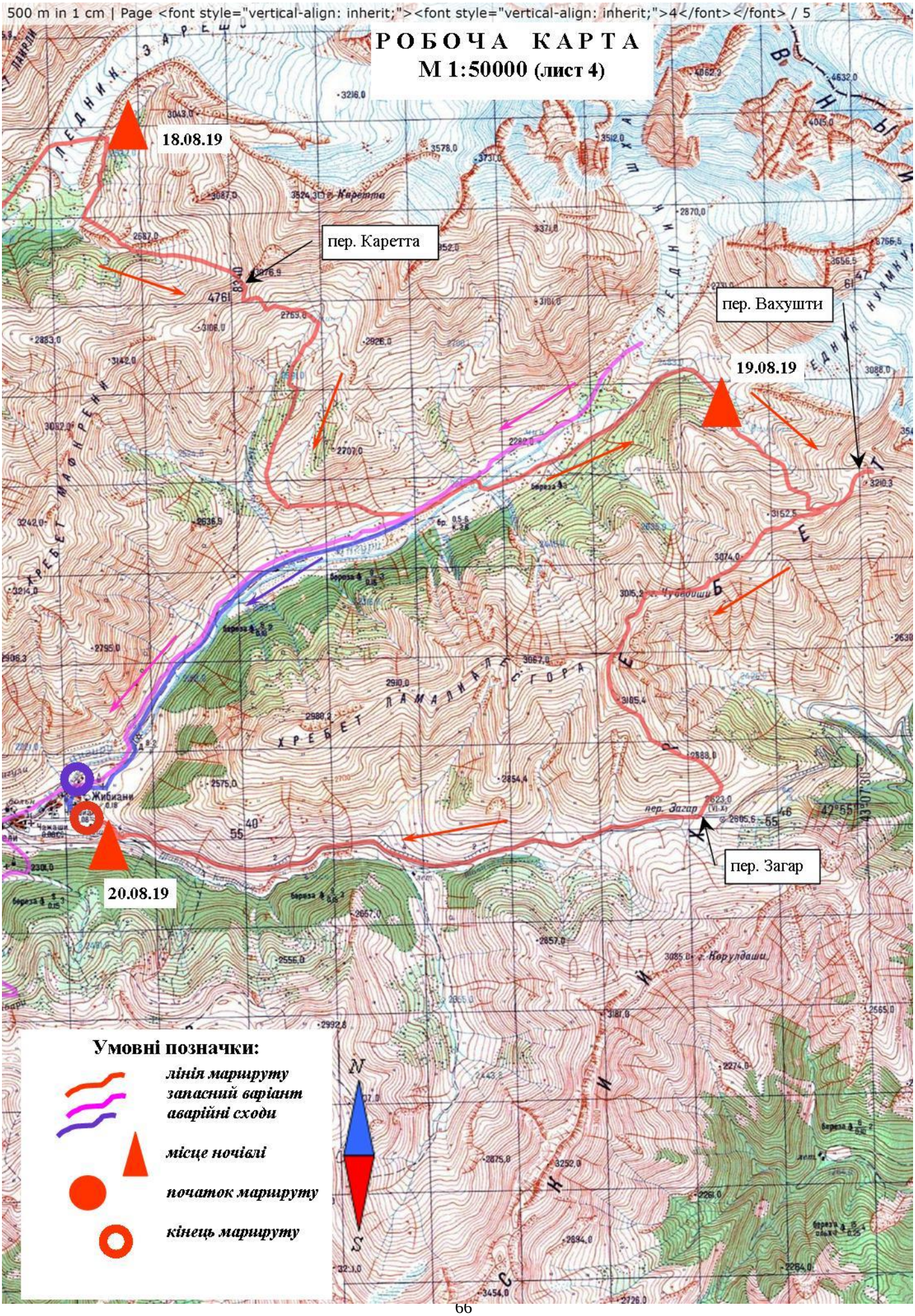
РОБОЧА КАРТА
М 1:50000 (лист 4)
18.08.19
пер. Каретта
пер. Вахушти
19.08.19
20.08.19
пер. Загар
Умовні позначки:
лінія маршруту
запасний варіант
аварійні сходи
місце ночівлі
початок маршруту
кінець маршруту

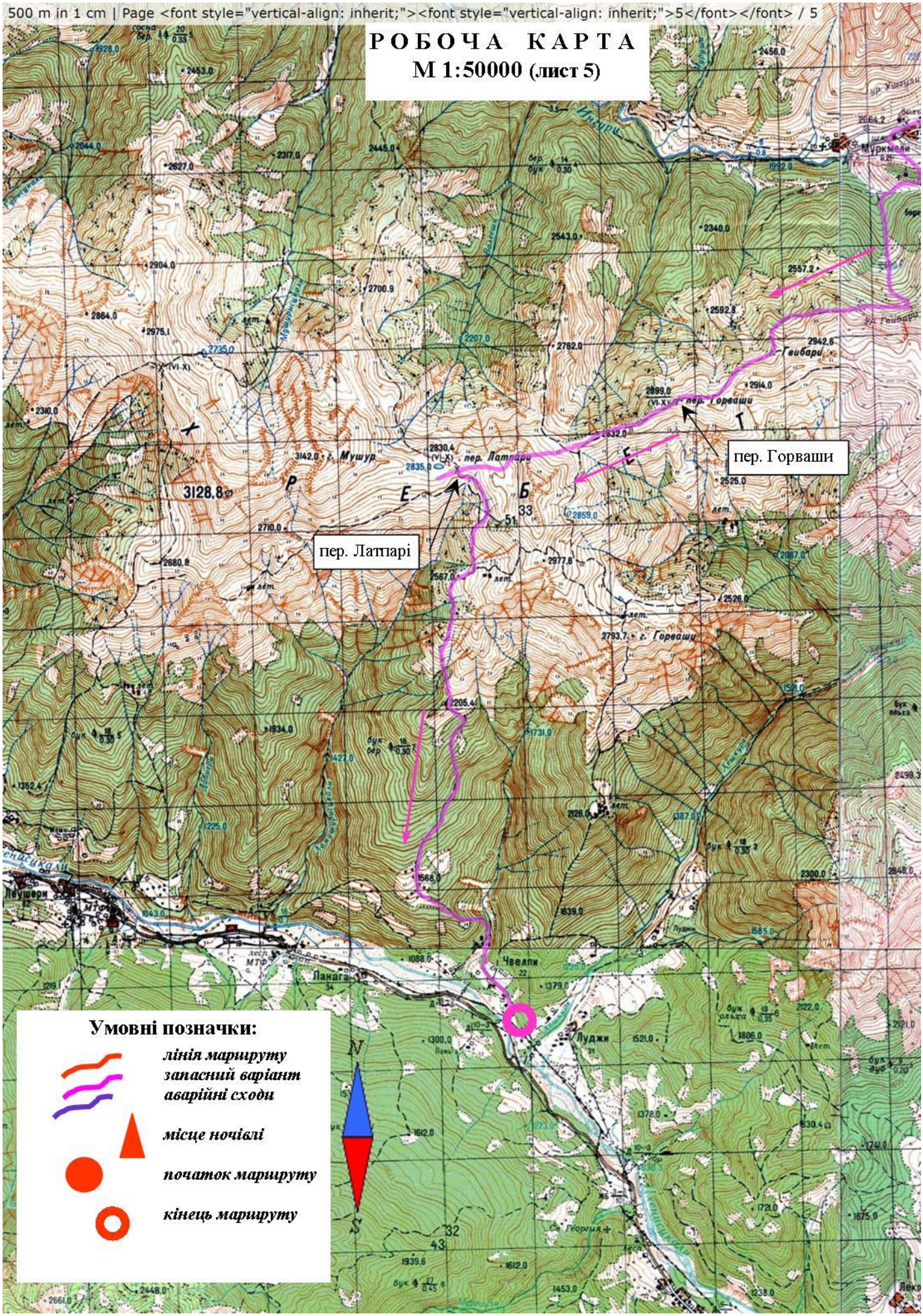
РОБОЧА КАРТА
М 1:50000 (лист 5)
пер. Горваши
пер. Латпарі
Умовні позначки:
лінія маршруту
запасний варіант
аварійні сходи
місце ночівлі
початок маршруту
кінець маршруту

Краєзнавчі спостереження

Основною метою краєзнавчого дослідження під час походу було ознайомлення учасників групи з ландшафтною диференціацією Кавказьких гір, що розподіляються у горах з висотою у вигляді поясів. Такі спостереження були дуже цікаві групі туристів, тому що раніше ніхто з них не міг спостерігати таке чітке розмежування природних зон в горах.

Висотна поясність чи висотна зональність – закономірна зміна природних умов і ландшафтів в горах у міру зростання абсолютної висоти (висоти над рівнем моря). Відповідно висотний пояс чи висотна ландшафтна зона – одиниця висотно-зонального розчленування ландшафтів в горах. Висотний пояс утворює смугу, порівняно однорідну за природними умовами, часто переривчасту.

Схема висотної поясності Кавказької гірської системи

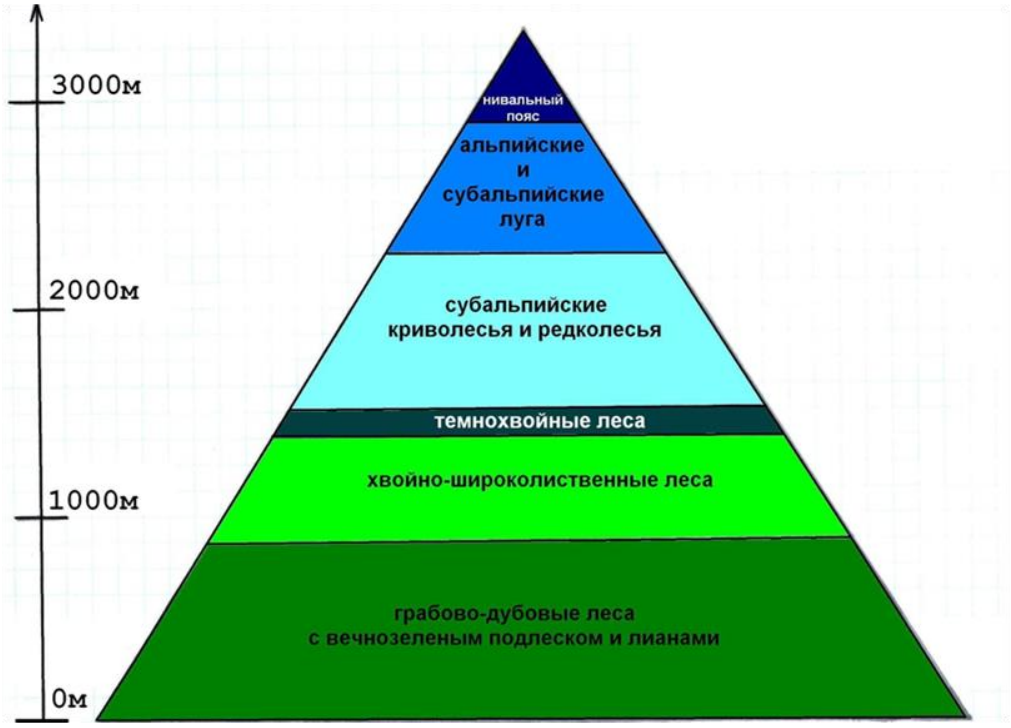

На Кавказі можна виділити п’ять основних висотних поясів, що мають свої унікальні особливості:

1. Пояс грабово-дубових лісів (пояс передгірських лісів складається переважно з дуба звичайного і дуба скельного, пояс також складається з високопродуктивних букових лісів, що покривають схили на висотах від 600 до 1000-1200 метрів над рівнем моря).

Долина річки Долра

2. Пояс хвойних та широколистяних лісів (у нижніх і середніх частинах схилів поширені ліси з бука східного. Від 1000 до 1900 метрів над рівнем моря починають з'являтися ліса з ялиці і ялини східної, які збільшують свою площу в міру підйому. Ліси з сосни Коха зустрічаються від нижніх частин схилів).

Верхів'я річки Долра

3. Пояс субальпійського криволісся та рідколісся (характерні невисокі (до 10 м) викривлені, а іноді і скручені спіраллю дерева і чагарники, нерідко стелючі з піднятими вгору гілками. Лісові співтовариства у верхній частині лісового поясу представлені вербою козячої, черемхою звичайної, горобиною звичайної, березами, буковим криволіссям. Верхня межа лісу проходить на висотах 2000-2400 м над рівнем моря).

4. Пояс альпійських та субальпійських луків (пояс починається нижче верхньої межі лісу, в розріджених кедрово-ялицевих лісах, і піднімаються по вологих пологих схилах вище лісу. Трави нерідко досягають росту людини. У міру підйому трави стають нижчими, рідшають. З'являються представники альпійської флори).

Верхів’я річки Інгурі

5. Нівальний пояс - пояс вічних снігів, самий верхній природний висотний пояс гір, розташований зазвичай вище за сніговий кордон. Характеризується нівальним кліматом. Для ландшафтів цього поясу характерне поєднання сніжників і льодовиків із скелями і осипами; органічний світ украй

бідний, рослинність (мохи, лишайники, окремі вищі рослини) розріджена, тварини зустрічаються рідко; постійно мешкають лише деякі види птиць і комах).

Перевал Вахушті

Краєзнавчі об’єкти

Село Ушгулі – сванська громада в Местійському районі провінції Самеґрело-Земо Сванеті Республіки Грузія, що складається з чотирьох сіл: Жібіані, Чвібіані, Чажаші і Муримелі. Будучи розташоване на висоті 2200 м над рівнем моря, село Ушгулі вважається найбільшим високогірним постійним поселенням в Європі. Знаходиться на південному схилі Шхари, однією з найвищих гір Великого Кавказу, у верхів'ях річки Інгурі. У селі збереглися традиційні сванські будинки-вежі. На пагорбі поруч з селом Жібіані знаходиться церква Богоматері (сванською мовою Ламарія), побудована в XI столітті. Архітектурний ансамбль Ушгулі є цінним архітектурно-історичним пам'ятником, що був внесеним в список Всесвітньої спадщини ЮНЕСКО.

Селище Ушгулі

Дім музей Михайла Хергіані – музей, що знаходиться в населеному пункті Местія, що присвячений видатному радянському спортсмену-альпіністу. Тигр скель, господар захмарних вершин і безстрашний підкорювач гір. Як тільки не називали Михаїла Хергіані видатного грузинського і радянського спортсмена, семиразового чемпіона і заслуженого майстра спорту СРСР, кавалера ордену "Знак Пошани" за видатні спортивні досягнення. На території музею знаходиться будинок, в якому альпініст проводив своє дитинство, мріючи підкорити найбажанішу вершину цього району Ушбу. В музеї представлене особисте речі, спорядження, нагороди Хергіані, а також представлені фото з різних експедицій на рятувальних робіт. Окремий зал присвячений мистецьким роботам різних авторів, котрі зображують безстрашного підкорювача гір. Окрім цього, в музеї зроблена експозиція старовинного способу проживання людей – сванів, котрі жили на цій території багато поколінь назад.

Местія, музей М.Хергіані

Сванські вежі – кріпосні оборонні споруди у формі чотиригранної вежі, що є типовим для Сванетії, а саме для історичної гірської області на північному заході Грузії. Побудовані в VIII - XVIII століття, ці родові споруди використовувалися одночасно як житло і як сторожові пости для захисту від частих вторгнень. Будівництво такої вежі могли дозволити лише заможні сім'ї, тому поселяючись в нове село, люди знали скільки заможних сімей тут проживають, і котрі саме. Цікавим фактом є те, що ці оборонні сванські вежі мають невеликі віконця, котрі не пристосовані для використання зброї. В музеї наша група дізналась, що ці вежі слугують для показу статусу сім'ї і дійсно для захисту, але не в простому розумінні. Місцевий житель розповів, коли були якісь непорозуміння між заможними сім'ями, або кланова ворожнеча, то в башту заходили діти, жінки та старі люди з найбільш цінними речами для самозбереження, а чоловіки виходили на бійку.

Селище Адіши

Водоспад та льодовик Ушба. Ушба – одна з вершин Великого Кавказу в грузинському регіоні Сванетії. Висота – 4690 м. Вершина двоголова, складена гранітами. Ушба - гора-казка, гора-мрія і гора-смерть. Про вершинах Ушби мріє кожен альпініст, але сходження туди складні, і нещасні випадки на схилах гори трапляються в цілому частіше, ніж при сходженнях на інші вершини. Водоспад Ушба (Шдугра) – найбагатший водоспад у всій Грузії. Розташований в Сванетії, недалеко від села Мазері.

Водоспад Ушба

Льодовик Ушба знаходиться на відстані трьох кілометрів від водоспаду. Для того щоб побачити льодовик, необхідно здійнятися вверх і опинитись в місці, де витікає водоспад. Льодовик займає велику територію, розпочинаючи майже з верхівки вершини, розповсюджуючись по всій території цирку та у формі язику видовжений у сторону водоспаду. Льодовик та водоспад Ушба мають велику популярність серед туристів, а також любителів гірських прогулянок, тому що знаходиться неподалік села Мазері та має не виснажливий підйом.

Льодовик Ушба

Батумський ботанічний сад – один з найбільших ботанічних садів, розташований на площі 113 га в 9 км від Батумі поблизу залізничної станції Зелений Мис. Був одним з найбільших ботанічних садів СРСР. Весь парк поділений на 21 зону всередині 9 абсолютно неоднакових секцій: від спекотної Мексики і Південної Америки до суворих Гімалаїв. Всі рослини висаджені на різних висотах. Батумський ботанічний сад на початку 20 ст. був заснований радянським ботаніком і географом Андрієм Миколайовичем Красновим, який став першим директором цього саду. Але необхідно зазначити, що історія цього саду бере початок ще раніше, тому що на території саду були колись дачі видатних людей, а саме французький дворянин Мечислав Д'Альфонс та географ-

мандрівник Павло Татарінов, котрі просто облаштовували собі сади біля домівок та привозили різні рослини з інших кліматичних зон й акліматизовували їх тут.

Ботанічний сад, м.Батумі, японська зона

6. Підсумки, висновки і рекомендації по проходженню маршруту

6.1. Загальна змістовна ідея походу

В поході брали участь учні - мешканці степової зони, які здійснювали пішохідні ступеневі походи та походи 1 - 2 категорії складності по Приазов'ю та Карпатах. Загальна ідея цього походу - знайомство гуртківців з новим туристським гірським районом. Більш детальне знайомство з скелястими, моренними і сніговими схилами. Знайомство з природними і історичними пам'ятниками, життям і побутом горців, вивчення даного району з туристської точки зору, складення географічної характеристики району для використання отриманих даних в подальших походах, перевірки на практиці туристських вмінь і навичок, набутих на практичних заняттях гуртка, здійснення гірського походу. Підвищення туристської спортивної майстерності гуртківців, виконання краєзнавчого завдання і виховання патріотизму у дітей, публікація зібраних матеріалів і фотоматеріалів в районній газеті, популяризація туризму в місті Приморську і Приморському районі.

Маршрут походу складений так, щоб його учасники змогли побачити гірські хребти і перевали, альпійські луки і березові криволісся, вічні сніги і льодовики, висотні гірські озера і водоспади, долини різних гірських річок — в цьому полягає унікальність походу.

6.2. Планування походу

Планування походу розпочалося ще взимку. Розглядалося декілька варіантів маршруту, вивчалися краєзнавчі об'єкти, було переглянуто чимало звітів і складено презентацій, тричі збиралися батьківські збори. Заздалегідь, з березня місяця, замовили закордонні паспорти. Щодо нитки маршруту, обраний був популярний гірський район Грузії – Сванетія. Початок маршруту – селище Мазері, це дало можливість здійснити акліматизаційний вихід впродовж трьох днів. Група зареєструвалася в гірському пошуковому загоні Местії і лишила там частину речей, а на маршрут вийшла зі спорядженням, потрібним для здійснення

триденного переходу від Мазері до Местії. Також в рамках акліматизації планувався радіальний вихід з селища Мазері до льодовика Ушба. Днювання зробили в селищі Местіа, на західній околиці на великій галявині є зручні місця для розташування табору (детальніше про це йдеться у технічному описі стор. 22,27), це дало можливість більше познайомитися з культурою сванів, відвідати музей, забрати і перепакувати речі, поповнити запас харчів, а також добре відпочити після першої частини маршруту.

Далі маршрут йде лінійно від селища Местіа до селища Ушгулі, верхів'ями річок Адішчала, Халдесчала, Інгурі. З кожної долини, в разі необхідності, можна здійснити аварійні сходження до селищ розташованих нижче за течією. Прямуючи верхів'ями річок долаємо хребти Загарі, Лаірлі, Мафкрені, траверсуємо хребет Чубедіши. Проходимо в безпосередній близькості від Головного Кавказького хребта, це дає можливість милуватися скелястими схилами гір, покритих снігом і льодом, а також переходити річку Халдесчала по язику льодовика Зарешо-Халде.

В разі погіршення кліматичних умов або стану групи планувався запасний варіант маршруту: найбільш складна ділянка маршруту, з долини річки Інгурі з підйомом на перевал Вахушті (1А), траверсом хребта Чубедіши зі сходженням на вершину Чубедіши, замінюється на спуск долиною Інгурі до селища Ушгулі і далі переходом через Сванський хребет двома не категорійними перевалами Горваші та Латпарі до селища Чвелпі. Заплановано також було два резервні дні, які можна використати на прогулянку по місту Батумі, в разі якщо вони не знадобляться на маршруті.

Особлива увага при підготовці походу зверталася на особисте і групове спорядження, а саме: намети з цупкими тентами і розтяжками, взуття – гірські черевики з гарним протектором, теплі речі (повинні бути теплими і легкими), індивідуальна страховка – каски і льодоруби, а також комплектація ремонтного набору і аптечки, детальніше про це йдеться в додатках стор. 82,83.

Ретельно підбирався набір харчів, овочі і фрукти бралися тільки у сушеному вигляді.

Зважаючи на те, що до району подорожі ми планували добиратися літаком, всі речі ретельно зважувалися і пакувалися так, щоб вага одного рюкзака не перевищувала 23 кг.

6.3. Відомості про проходження маршруту

Маршрут пройдений всіма учасниками в повному об'ємі за основним варіантом.

Щоб дістатися до початку маршруту с. Мазері і потім від'їхати з кінцевого пункту маршруту с. Ушгулі ми використовували найманий транспорт, це виявилося не тільки зручно, а й бюджетно.

В районі річки Адішчала два вечори підряд псувалася погода, була сильна злива, це викликало певну небезпеку при переході вбрід річки зранку, тому 17 серпня ми не продовжили рух по маршруту, згідно графіка, а зробили радіальний вихід до льодовика Лардаад, і наступного дня рано вранці переправилися через Адішчалу та піднялися на перевал Чхундер (подробиці в технічному описі стор. 40). В зв'язку з цим виникла затримка згідно з графіком руху, яку ми наздогнали протягом наступних двох днів змінивши місце ночівлі 19 серпня (див. технічний опис стор. 48).

Група подолала всі заплановані локальні перешкоди:

№	перешкода	назва	складність	висота	примітка
1.	перевал	Гулі	н/к	2960 м	
2.	перевал	Гулічала Верхня	1А	3300 м	Пройдений траверсуючи Гульський хребет
3.	перевал	Гульба-1	1А	3320 м	Пройдений траверсуючи Гульський хребет
4.	переправа	Адішчала	1А		Брід стінкою по троє
5.	перевал	Чхундер	н/к	2722 м	
6.	перевал	Каретта	1А	3050 м	
7.	перевал	Вахушті	1А	3226 м	Початок траверсу хребта Чубедіши
8.	вершина	Чубедіши	1А	3052 м	
9.	перевал	Загар	н/к	2627 м	Кінець траверсу хребта Чубедіши

6.3. *Варіанти під'їзду та від'їзду*

Шлях до району подорожі не легкий і займає дві доби:

Приморськ – Запоріжжя (автобус);

Запоріжжя – Одеса (потяг);

Одеса – Кутаїсі (літак)

Користуючись повітряним транспортом треба уважно перечитати рекомендації компанії перевізника стосовно транспортування вантажу і перелік речей які заборонено брати з собою на борт літака. Для економії коштів ми самі в аеропорту пакували свій вантаж, використовуючи для кожного рюкзака два великих мішка для сміття і скоч.

З Кутаїсі до Мазері ми користувалися найманим транспортом.

Найкращий спосіб дістатися до початку маршруту походу - це замовити індивідуальний трасфер. Для того щоб замовити трасфер, можна використати сайт https://za7gorami.ru. Де можна залишити коментар з усіма необхідними даними (звідки, куди, кількість людей, точні дати). Будьте готові, що з грузинами легше домовитись через дзвінки у різних месенджерах, а не через повідомлення.

Трасфер з аеропорту Кутаїсі до Мазері із заїздом в Местію коштував 160 доларів, тобто по 20$ на кожну людину. Приблизна тривалість переїзду становить близько 5-6 годин.

Трансфер з Ушгулі до Батумі коштував 200 доларів, тривалість становила 9-10 годин.

Контакти водіїв: Мамука +995 599 33 55 68; Зураб +955 599 17 08 87. Необхідно зазначити, що водії залюбки допоможуть з наданням необхідної інформації, є можливість заказати у них газові балони, щоб не шукати їх в Местії і не переплачувати за націнку. Також водії із задоволенням пригощають смачними традиційними стравами, фруктами, овочами.

Трансфер з Батумі до аеропорту Кутаїсі ми замовляли в Georgian Bus, компанія котра займається перевезенням пасажирів безпосередньо до певного аеропорту та літака. Замовити місця у автобусі можна на сайті або за гарячою лінією, також є можливість придбати квитки за годину до виїзду на місці. В

Батумі ці трансфери виїжджають від будівлі готелю Radisson Blu. Коштує такий трансфер 15 ларі з однієї людини.

Орендувати місце проживання в Батумі найкраще в передмісті, а саме населений пункт Махінджаурі, звідки 15 хвилин їзди до центра Батумі та 2 хвилини до моря. Є можливість оренди окремих кімнат чи будинка. Ми орендували невеликий котедж за 140$ за дві доби для 8 людей. Контакти: Леван +955 557 71 11 28.

Контакти інших орендодавців:

Саломе +995 558 18 95 95 (7$ з людини за одну добу)

Сулико +955 555 96 88 00 (300 ларі за дві доби для 8 людей)

Майко +995 558 03 07 07 (260 ларі за дві доби для 8 людей)

Тіна +955 577 21 54 44 (480 ларі за дві доби для 8 людей)

6.5. Режим роботи магазинів, пошти, пунктів медичної допомоги

Поповнити запас харчів на маршруті, купити газ, поміняти гроші можна в селищі Местіа. Банки працюють з 10 години ранку, магазини починають працювати раніше. Після завершення пішохідної частини маршруту в нас залишився час відвідати Батумі. По дорозі від Ушгулі до Батумі можна домовитися з водієм і відвідати третю по висоті греблю в світі – Інгурську ГЕС. В Батумі рекомендуємо відвідати ботанічний сад, він починає працювати з 10 ранку, квиток коштує 15 ларі для дорослих і 1 ларі для дітей до 16 років. Квиток дійсний протягом дня, тобто можна виходити і знов заходити з цим квитком. Ми витратили ще 50 ларі і замовили екскурсовода на групу, пішохідна екскурсія тривала півтори години. Відвідати національну кухню можна в ресторані Тавандурі, що знаходиться на перетині вулиць Пушкіна і Лермонтова, недорогі смачні страви, гарне обслуговування і оформлення залу. Подивитися на місто з висоти пташиного польоту можна проїхавшись над містом канатною дорогою.

6.6. Наявність підрозділів спеціалізованих аварійно-рятувальних служб

Перед виходом на маршрут реєструвалися в гірському рятувально-пошуковому загоні селища Местіа, який знаходиться поблизу з пожежною частиною.

6.7. перелік документів, необхідних для здійснення подорожі:

- Закордонні паспорти;
- Заява від батьків для дітей до 16 років;
- Страховка для перетину кордону;
- Маршрутна книжка;
- Список групи (ПІП українською і латинською, дата народження, номер паспорта)
- Маршрут походу.

7.Додатки

7.1 Списки особистого і колективного спорядження

Особисте спорядження

1. рюкзак
2. спальник
3. килимок
4. дощовик
5. вібрами
6. льодоруб
7. сандалі
8. шкарпетки бавовняні 2 пари
9. шкарпетки прості 3 пари
10. штани 2 пари
11. светр
12. футболка 2 пари
13. зміна білизни
14. шорти
15. куртка
16. шапка бавовняна
17. кепка
18. туалетні речі
19. посуд
20. сірники
21. носовичок
22. фляга
23. ліхтарик
24. сонцезахисні окуляри

Наведений список є необхідним і достатнім для даного походу. За бажанням учасників він може бути доповненим теплим жилетом, або ще одним светром.

Групове спорядження

1. намети 3 шт.
2. тент для кухні 4 х 3 м.
3. котли з кришками 2 шт.
4. мотузка основна 30м
5. сокира
6. лопатка
7. консервний ніж
8. скатертина обідня
9. дощечка
10. ополоник
11. ремнабір
12. аптечка
13. газова горілка
14. газові балони 4х250 гр.
15. фотоапарат
16. кострові приладдя
17. миючий засіб і ганчірки.

7.2. Склад аптечки і ремонтного набору

Ремонтний набір

1. обценьки
2. шило
3. набір голок
4. булавки 10 шт.
5. нитки чорні і білі
6. дратва
7. ножиці
8. супер-клей 4 шт.
9. резинка
10. проволока
11. шматочки брезенту

Аптечка

1. бинти (широкі і вузькі) по 2шт.
2. йод
3. вата
4. перекис водню
5. стрептоцид 4 шт.
6. бальзам “зірочка”
7. цитрамон 2
8. тетрациклін 2
9. аспірин 2
10. фастум гель
11. мазь для ран
12. борна кислота
13. ношпа 2
14. валеріана
15. валідол 2
16. бесалол
17. фталазол
18. активоване вугілля 3
19. нашатир
20. марганцівка
21. лейкопластир
22. термометр
23. кафол 30 шт.

7.3. Список продуктів і раціон харчування

МЕНЮ

10.08.2019 р. Кутаїсі - с. Мазері		
	Суп вермішельовий Вермішель 200 гр. свинина 1б Овочі на суп,спеції **компот** фруктинка 2 п	**Каша рисова** Рис 0.5 кг свинина 1 б овочі олія 0,1 **Чай** чай 3п
11.08.2019 р. с. Мазері - ущелина Долра – льодовик Ушба		
Вермішель з свининою Вермішель 800 гр. свинина 2Б **Чай** чай 3п печиво 1п	**Перекус** Паштет 2б консерви 2б Кукурудза 2б Карманка	**Суп гороховий** горох 200 гр Овочі на суп, спеції свинина 1 б **Чай** чай 3 п печиво 1п
12.08.2019 р с. Мазері - пер. Гулічала Верхня (1А, 3300)		
Вермішель молочна Вермішель 800 гр. Згущене молоко 1П **Чай** чай 3п., печиво 1п	**Перекус** Паштет 2б консерви 2б Горох 2б Карманка	**Каша гречана** Гречка 0.5кг Свинина 1б овочі, олія 0,1 **Чай** чай 3п печиво 1 п
13.08.2019 р. пер. Гулічала Верхня (1А, 3300) - м. Местіа		
Вермішель з свининою Вермішель 800 гр. свинина 2Б **Чай** чай 3п печиво 1п	**Перекус** Паштет 2б консерви 2б Фасоль 2б Карманка	**Суп гороховий** горох 200 гр Овочі на суп, спеції свинина 1 б **Чай** чай 3 п печиво 1п
14.08.2019 р. м. Местіа - с. Чвабіані		
Вермішель молочна Вермішель 800 гр. Згущене молоко 1П **Чай** чай 3п., печиво 1п	**Перекус** Паштет 2б консерви 2б Кукурудза 2б Карманка	**Каша пшоняна** Пшоно 0.5кг Свинина 1б Томат 2п, олія 0,1 овочі **Чай** чай 3 п печиво 1п
15.08.2019 р. днювання		
Вермішель з свининою Вермішель 800 гр. свинина 2Б Чай чай 3п печиво 1п	**Борщ** Картопля, цібуля, морква, буряк, капуста, свинина 1б Томат 2 п **компот** фруктинка 2 п	**Каша пшенична** пшеничка 0.5 кг свинина 1 б овочі,олія 0,1 **какао**, какао 1п згущене молоко 2 п печиво 1 п
16.08.2019 р. с. Чвабіані- ущ. Адішчала		
Вермішель молочна Вермішель 800 гр. Згущене молоко 1П **Чай** чай 3п., печиво 1п	**Перекус** Паштет 2б консерви 2б Горох 2б Карманка	**Каша рисова** Рис 0.5 кг свинина 1 б овочі, олія 0,1 **Чай**, чай 3п печиво 1 п

17.08.2019 р. ущ. Адішчала - пер. 3050 (1А) - льодовик Зарешо-Халде		
Вермішель з свининою Вермішель 800 гр. свинина 2Б **Чай** чай 3п печиво 1п	**Перекус** Паштет 2б консерви 2б Фасоль 2б Карманка	**Суп гороховий** горох 200 гр Овочі на суп, спеції свинина 1 б **Чай** чай 3 п печиво 1п
18.08.2019 р. ущ. Халдесчала - ущ. Інгурі		
Вермішель молочна Вермішель 800 гр. Згущене молоко 1П **Чай** чай 3п., печево 1п	**Перекус** Паштет 2б консерви 2б Кукурудза 2б Карманка	**Каша пшенична** пшеничка 0.5 кг свинина 1 б овочі,олія 0,1 **чай** чай 3п печиво 1п
19.08.2019 р. ущ. Інгурі - хр.Чубедиши		
Вермішель молочна Вермішель 800 гр. Згущене молоко 1П **Чай** чай 3п., печиво 1п	**Перекус** Паштет 2б консерви 2б Горох 2б Карманка	**Каша гречана** Гречка 0.5кг Свинина 1б овочі, олія 0,1 **Чай** чай 3п печиво 1 п
20.08.2019 р. траверс хр.Чубедиши - с.Ушгулі		
Вермішель з свининою Вермішель 800 гр. свинина 2Б **Чай** чай 3п печиво 1п	**Перекус** Паштет 2б консерви 2б Фасоль 2б Карманка	**Суп гороховий** горох 200 гр Овочі на суп, спеції свинина 1 б **Чай** чай 3 п печиво 1п
21.08.2019 р. резервний день		
Вермішель молочна Вермішель 800 гр. Згущене молоко 1П **Чай** чай 3п.,	**Перекус** Паштет 2б кукурудза 2б	**Каша пшоняна** Пшоно 0.5кг Свинина 1б Томат 2п, олія 0,1 овочі **Чай** чай 3 п

7.4. Кошторис затрат на похід

№	Найменування витрат	Ціна в гривнях (на 1 чол)	Ціна на групу
1.	Автобус Приморськ – Запоріжжя	190	
2.	Поїзд Запоріжжя - Одеса	350,25	
3.	Камера схову Одеса		330
4.	Літак Одеса – Кутаїсі	2806	
5.	Літак Кутаїсі – Одеса	2013	
6.	Багаж Кутаїсі - Одеса		120 $
7.	Оформлення заяви батьками у нотаріуса про виїзд дитини за кордон (для дітей до 16 років)	300	
8.	Страховка	200	
9.	Проживання на турбазі, Одеса	80	
10.	Міський транспорт, Одеса		360
11.	Харчування, Одеса	150	
12.	Кутаїсі - Мазері		160 $
13.	Ушгулі - Батумі		200 $
14.	Автобус Одеса - Приморськ	550	
15.	Закупка ліків в аптечку	20	
16.	газ		35 $
17.	Музей М.Хергіані, с.Местіа		11 $
18.	Котедж в Батумі		140 $
19.	Бот.сад, Батумі		30 $
20.	Ресторан, Батумі		42 $
21.	Канатна дорога, Батумі		40 $
22.	Батумі - Кутаїсі		40 $
23.	Дозакупка харчів та інші витрати		22 $

Всього на 1 чоловіка: *105$ + 6800 грн.*

7.5. Записки з перевалів

1. Перевал Вахушті (1А, 3226)

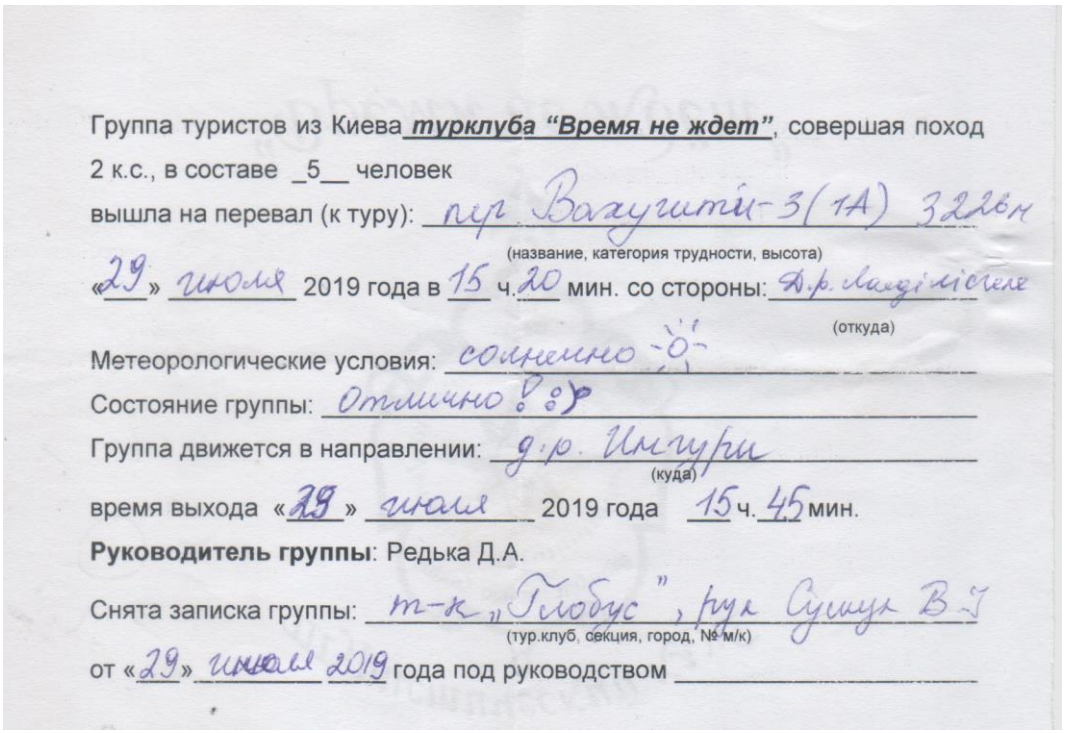

Группа туристов из Киева ***турклуба "Время не ждет"***, совершая поход 2 к.с., в составе _5__ человек

вышла на перевал (к туру): пер. Вахушті-3 (1А) 3226м

(название, категория трудности, высота)

«29» июля 2019 года в 15 ч. 20 мин. со стороны: д.р. Ладілісгеле

(откуда)

Метеорологические условия: солнечно

Состояние группы: Отлично!

Группа движется в направлении: д.р. Ингури

(куда)

время выхода «29» июля 2019 года 15 ч. 45 мин.

Руководитель группы: Редька Д.А.

Снята записка группы: т-к „Глобус", рук Сущук В.І

(тур.клуб, секция, город, № м/к)

от «29» июля 2019 года под руководством _____

2. Перевал Гульба-1 (1А, 3320)

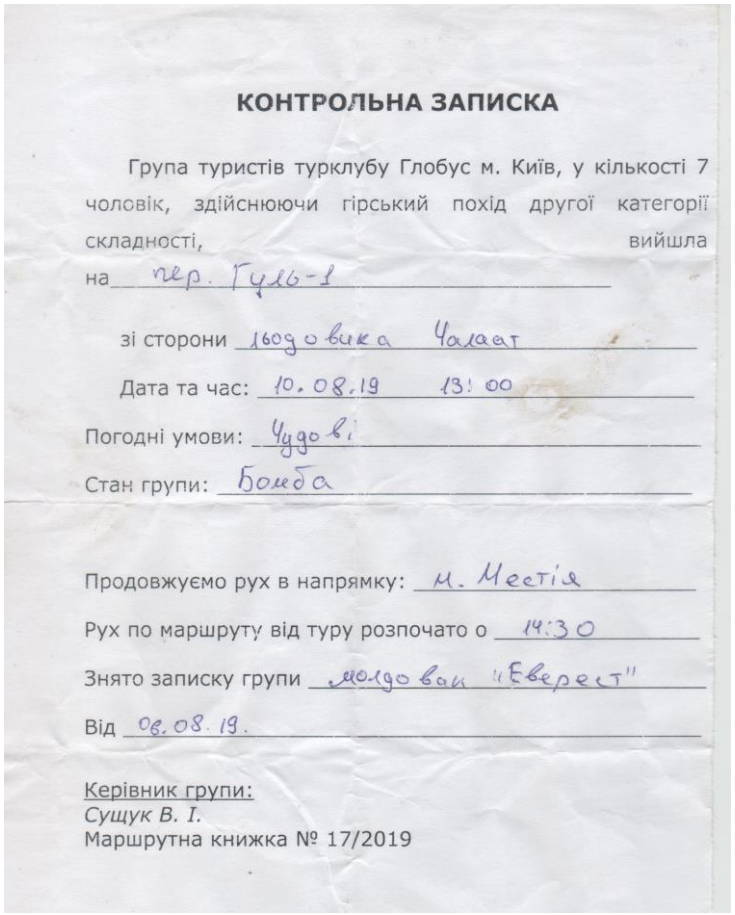

КОНТРОЛЬНА ЗАПИСКА

Група туристів турклубу Глобус м. Київ, у кількості 7 чоловік, здійснюючи гірський похід другої категорії складності, вийшла на пер. Гуль-1

зі сторони льодовика Чалаат

Дата та час: 10.08.19 13:00

Погодні умови: Чудові

Стан групи: Бомба

Продовжуємо рух в напрямку: м. Местія

Рух по маршруту від туру розпочато о 14:30

Знято записку групи молдовак "Еверест"

Від 06.08.19.

Керівник групи:
Сущук В. І.
Маршрутна книжка № 17/2019

3. Перевал Каретта (1А, 3050)

ФСТиСС Владимирской области

Контрольная записка

Группа туристов из 6 человек

г. Ковров, совершая горный поход

I к.с, поднялась на пер. Каретта 1а, 3090м

(название перевала, вершины)

со стороны р. Халдечала, с ледника

Метеоусловия: град, дождь, переменная облачность

Видимость: хорошая

Состояние группы: бодрое

Движение начато в 14:30 часов «2» августа 2019 г. в направлении р. Ингури

Снята записка группы туристов из Украины, Киев, Турклуб

под руководством время не идёт

от «1» августа 2019г.

8-930-030-76-90

8-903-831-59-31

Руководитель группы

Рухманова Светлана Владимировна

Маршрутная книжка 10/19

4. Перевал Гулічала Верхня (1А, 3300)

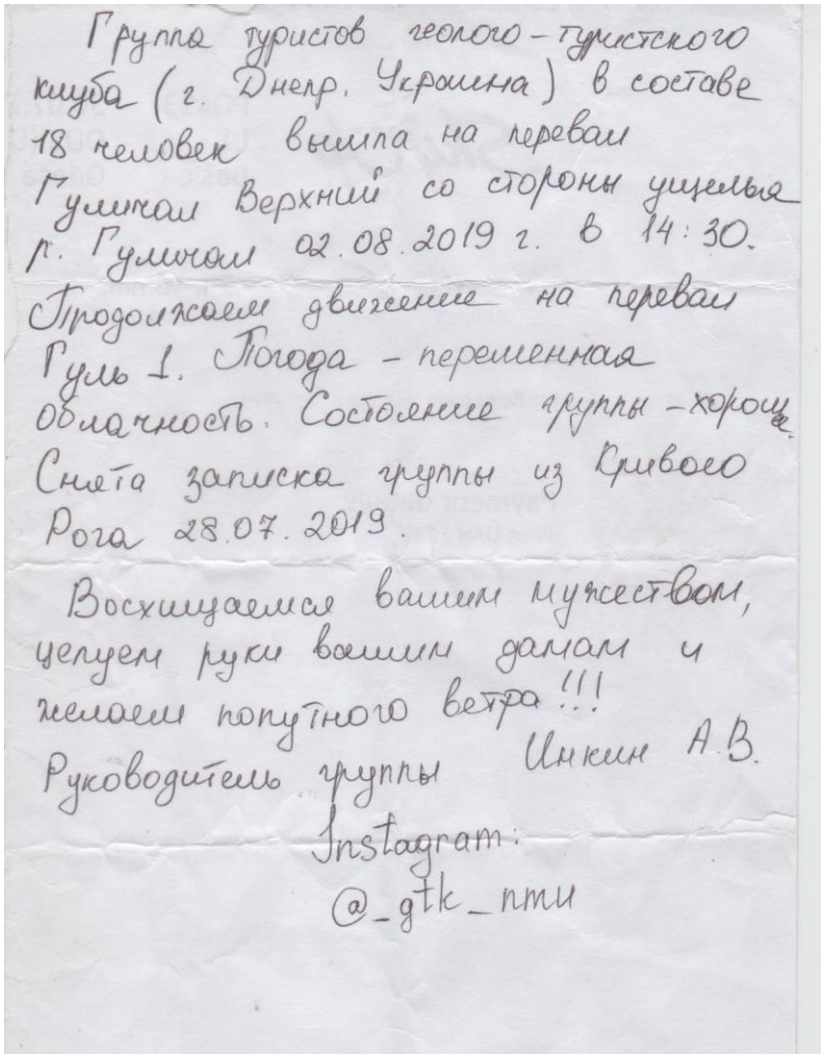

Группа туристов геолого-туристского клуба (г. Днепр, Украина) в составе 18 человек вышла на перевал Гумичал Верхний со стороны ущелья р. Гумичал 02.08.2019 г. в 14:30. Продолжаем движение на перевал Гуль 1. Погода - переменная облачность. Состояние группы - хорошее. Снята записка группы из Кривого Рога 28.07.2019.

Восхищаемся вашим мужеством, целуем руки вашим дамам и желаем попутного ветра!!!

Руководитель группы Инкин А.В.

Instagram:
@_gtk_ntu

7.6 Список літератури:

1. Вимоги до складання звіту, додаток №1 до постанови Виконкому Федерації Спортивного туризму України.
2. Карти Генерального штабу
3. Вікіпедія http://ru.wikipedia.org/wiki
4. https://l.facebook.com/l.php?u=http%3A%2F%2Fmountain.ru%2Farticle%2Farticle_display1.php%3Farticle_id%3D6876%26fbclid%3DIwAR0pDxdoZGxvmIKJxbHkvl084mRRFz39Njx8Yk2FrSw9XppAkBnoQu4Uou4&h=AT0ncuvclKKbwAztUT4APKcHvX-LlEft1JsGUWGmh0DqaZPUlfqu-yxdMJRei-0EMACAwbZ6EfAXVcwG3EJOJDKab4zb0e4SVanOPrRE4EHacWxIoKBASqVFGv_K6-K00NyD – посилання на звіт під керівництвом М.Голубев, Москва
5. https://l.facebook.com/l.php?u=https%3A%2F%2Fnakarte.me%2F%3Ffbclid%3DIwAR2wO0fMFSUPDIl7npFzRjmdTtMN7TRi6Zd4nv-bh66Jd0dSt7_TfAVLkPA%23m%3D13%2F42.91495%2F43.09130%26l%3DT%2FF&h=AT0ncuvclKKbwAztUT4APKcHvX-LlEft1JsGUWGmh0DqaZPUlfqu-yxdMJRei-0EMACAwbZ6EfAXVcwG3EJOJDKab4zb0e4SVanOPrRE4EHacWxIoKBASqVFGv_K6-K00NyD – посилання на карту
6. file:///E:/Мои%20документы/Света/отчеты/Кавказ/2019/1cau13vp.pdf - посилання на звіт під керівництвом Примак Віталій Олександрович, Київ

Гірська

Додаток №1
до наказу № 9-А від «29» січня 2015 року

МАРШРУТНА КНИЖКА №71/19 Гір

СПОРТИВНОГО ТУРИСТСЬКОГО ПОХОДУ

Маршрутна книжка вважається недійсною
без штампу туристської маршрутно-кваліфікаційної комісії

2019 р.

1. ЗАГАЛЬНІ ВІДОМОСТІ

Группа туристів *Приморського відділу КЗ «Центр туризму» ЗОР*

(організація, що проводить похід)

у складі *9* осіб здійснює з « *08* » *серпня* 2019 р. до «*25*» *серпня* 2019 р.

гірський похід *першої* категорії складності у районі *Центральний Кавказ, Грузія* за маршрутом:

(географічний район походу)

Приморськ – Запоріжжя – Одеса – Кутаїсі – с.Мазері - пер. Гулі (н/к, 2960) – траверс Гульського відрогу - пер. Гулічала Верхня (1А, 3300) - пер. Гульба-1 (1А,3320) - оз. Корульді - м. Местіа - с. Чвабіані - ущ. Адішчала - пер. Чхундер (н/к, 2720) - ущ.Халдесчала - льодовик Зарешо-Халде - ущ. Халдесчала - пер. Каретта (1А, 3050) - ущ.Накарвалісгеле - ущ. Інгурі - ур. Гвібарі - пер. Горваші (н/к, 2899) – Сванетський хребет (3200) - пер. Латпарі (н/к, 2830) – с. Чвелпі – Кутаїсі – Одеса - Приморськ

Керівник групи: *Микалюк Світлана Миколаївна*

(прізвище, ім'я, по батькові, підпис)

Заступники керівника: *Микалюк Людмила Вікторівна*

~~*Хомякова Олена Миколаївна*~~

(прізвище, ім'я, по батькові, підпис)

Керівник закладу, який проводить похід

Романчук Олександр Павлович

прізвище, ім'я, по батькові, підпис)

М.П.

2. СКЛАД ГРУПИ *

14

№ з/п	Прізвище, ім'я, по батькові	Дата народження (день, місяць, рік)	Місце роботи або навчання (повна назва, посада, № телефону)	Домашня адреса, телефон м.Приморськ	Туристська підготовка* (вказати походи вищих к.с. з даного виду туризму, район походу, а також досвід: У – учасник, К - керівник)	Обов'язки у групі, розподіл по засобам сплаву або іншим транспортним засобам (для автомобілів та мотоциклів вказати номерні знаки)	Підпис про знання Правил та згоду на обробку персональних даних**
1.	*Микалюк Світлана Миколаївна*	*06.08.1970*	КЗ «Центр туризму» ЗОР, керівник гуртків	Морська, 59,кв.12	Зах.Кавказ 3к.с.У/К	керівник	
2.	*Микалюк Людмила Вікторівна*	*09.04.1997*	ХНК ім. Каразіна, студентка	Морська, 59,кв.12	Зах.Кавказ 3к.с./У/1ксК	Заступник кер.	
3.	~~*Хомякова Олена Миколаївна*~~	*30.06.1983*	СТК «Едельвейс», керівник гуртків	м.Запоріжжя	Карпати 1 к.с./У/К	Заступник кер.	
4.	*Будяткін Артем Костянтинович*	*20.07.2004*	Українсько-болгарський ліцей, 9Б клас	Суворова,47	Карпати 2 к.с/У	Синоптик	
5.	*Костов Микита Ігорович*	*13.02.2003*	Українсько-болгарський ліцей, 10Б клас	Чапаєва, 13, кв.1	Карпати 2 к.с/У	ремонтник	
6.	*Гузенко Станіслав Миколайович*	*28.01.2003*	Українсько-болгарський ліцей, 10Б клас	Вереснева,99	Зах.Кавказ 1к.с./У	завгосп	
7.	*Шашенок Денис Валентинович*	*28.06.2004*	КЗ «ЗОШ №2 м.Приморськ», 9Б клас	Райдужна, 68А	Карпати 2 к.с./У	літописець	
8.	*Ролін Артем Павлович*	*05.05.2004*	КЗ «ЗОШ №2 м.Приморськ», 9Б клас	Кокошко, 2	Карпати 2 к.с ./У	хронометрист	
9.	*Копилов Олексій Ігорович*	*26.09.2004*	КЗ «ЗОШ №2 м.Приморськ», 9Б клас	с.Підспірья	Карпати 2 к.с./У	медик	

*) До маршрутної книжки долаються копії виданих МКК довідок про проведені походи. Для маршрутів з класифікованими локальними перешкодами зазначається їх найменування, категорія складності, а для перевалів вище 5000м ще й їх абсолютна висота.

**) Розділ II чинних Правил змагань зі спортивного туризму – «Правила проведення змагань туристських спортивних походів» та Інструкція щодо організації та проведення спортивних туристських походів з учнівською та студентською молоддю»

Відповідність відомостей про туристський досвід та досвід подолання локальних перешкод керівника та учасників походу довідкам про залік походів перевірено.

Член МКК _____
(назва МКК)

_____
(підпис, прізвище та ініціали члена МКК)

6

12

3. ПЛАН ПОХОДА (заявлений)*

Дата	Дні у дорозі	Відрізок маршруту	Відстань (км)	Засіб пересування
08.08.19	1	Приморськ – Запоріжжя – Одеса		Переїзд
09.08.19	2	м. Одеса – м. Кутаїсі		Переліт
10.09.19	3	Кутаїсі - с. Мазері		Переїзд
11.08.19	4	с. Мазері - льодовик Ушба –с.Мазері (радіально)	12	Пішки
12.08.19	5	с.Мазері - пер. Гулічала Верхня (1А, 3300)	11,5	Пішки
13.08.19	6	пер. Гулічала В. - пер. Гульба-1 (1А, 3320) - оз. Корульді - м. Местіа	13,5	Пішки
14.08.19	7	м. Местіа - с. Чвабіані	16	Пішки
15.08.19	8	днювання		-
16.08.19	9	с. Чвабіані - ущ. Адішчала	13	Пішки
17.08.19	10	ущ. Адішчала - пер. 3050 (1А) - льодовик Зарешо-Халде	13	Пішки
18.08.19	11	ущ. Халдесчала - пер. Каретта (1А, 3050) - ущ. Накарвалісгеле - ущ. Інгурі	9	Пішки
19.08.19	12	ущ. Інгурі - підніжжя льодовика Шхара – оз. Намкуамі – пер.Вахушти - хр.Чубедиши	7	Пішки
20.08.19	13	траверс хр.Чубедиши до пер. Загар (1А, 3152) - дол.Шавцкала - с.Ушгулі	12	Пішки
21.08.19	14	с. Ушгулі – Батумі		Переїзд
22.08.19	15	днювання		-
23.08.19	16	Батумі – Кутаїсі – Одеса		Переліт
24.08.19	17	Одеса – Приморськ		переїзд

Всього активним способом пересування - 107 км.

*) Уродділі 3 будь які виправлення або виключення відрізків маршруту неприпустимі. Відрізок маршруту визначається від місця ночівлі (м.н.) до пункту закінчення денного переходу.

7

4. ПЛАН ПОХОДУ (УЗГОДЖЕНИЙ З МКК)*

Дата	Дні у дорозі	Відрізок маршруту	Відстань (км)	Засіб Пересування	Відмітка про проход-ження маршруту
		Від днів			
		ЗАПАСНИЙ ВАРІАНТ:			
17.08.19	10	ущ. Адішчала - пер. Чхундер (н/к, 2720) - ущ. Халдесчала - льодовик Зарешо-Халде	13	пішки	
18.08.19	11	ущ. Халдесчала - пер. Каретта (1А, 3050) - ущ. Накарвалісгеле - ущ. Інгурі	9	пішки	
19.08.19	12	ущ. Інгурі - підніжжя льодовика Шхара (рад.) – с. Ушгулі – ур.Гвібарі	15	пішки	
20.08.19	13	Ур.Гвібарі - пер. Горваші (н/к, 2899) – Сванетський хребет (3200) - пер. Латпарі (н/к, 2830) – с. Чвелпі	20	пішки	
			123 км.		

5. СХЕМА МАРШРУТУ*

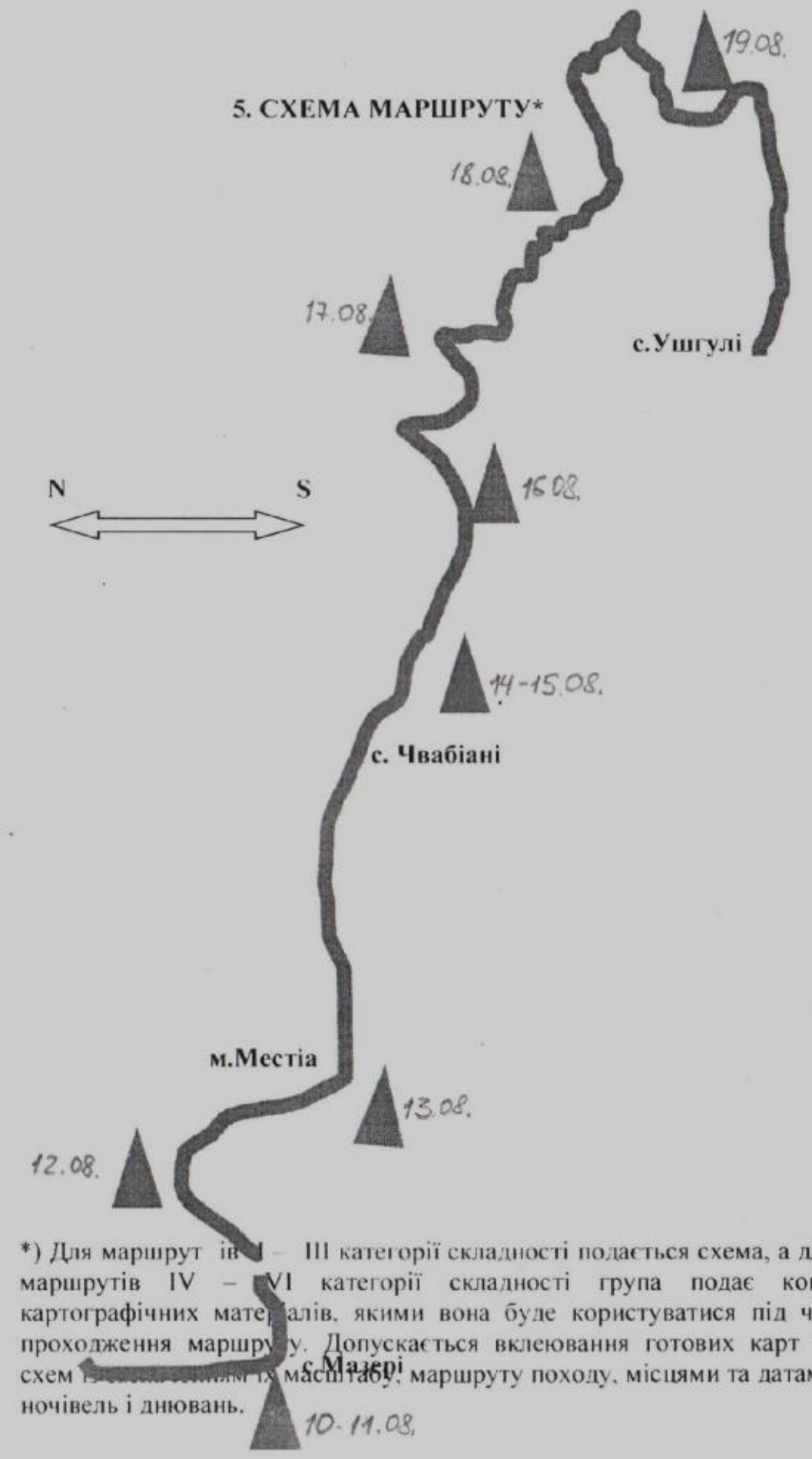

*) Для маршрутів I – III категорії складності подається схема, а для маршрутів IV – VI категорії складності група подає копії картографічних матеріалів, якими вона буде користуватися під час проходження маршруту. Допускається вклеювання готових карт та схем з позначенням їх масштабу, маршруту походу, місцями та датами ночівель і днювань.

6.СКЛАДНІ ДІЛЯНКИ МАРШРУТУ, ЗАСОБИ ЇХ ПОДОЛАННЯ, ПЕРЕЛІК СПЕЦІАЛЬНОГО СПОРЯДЖЕННЯ ДЛЯ ПОДОЛАННЯ МАРШРУТУ *

По скельних та осипних ділянках рух тільки в касках, цільною групою з самостраховкою за допомогою льодорубів (за необхідності). Переправа через гірські річки вбрід в ранкові години.

*)При розгляді у МКК керівник групи подає схеми, фотографії та опис ділянок. При заочному розгляді зазначені матеріали додаються. Після розгляду у МКК матеріали повертаються керівнику групи.

7. КЛОПОТАННЯ МКК

Голові МКК ______________________________
(найменування вищестоящої МКК)
____

від______________________________
(найменування МКК, що порушує клопотання)
____

КЛОПОТАННЯ

У зв'язку з відсутністю достатніх повноважень у туристської маршрутно-кваліфікаційної комісії ______________________________
(найменування МКК, що порушує клопотання)
просимо розглянути подані заявочні матеріали для проведення туристського спортивного походу _______ категорії складності і дати по ним свої висновки.

Голова комісії _______ (підпис) (________________) (прізвище, ініціали)

"____"______________________20_____р.

Штамп МКК

8. РЕЗУЛЬТАТИ РОЗГЛЯДУ У ТУРИСТСЬКІЙ МАРШРУТНО-КВАЛІФІКАЦІЙНІЙ КОМІСІЇ

Туристська маршрутно-квалифікаційна комісия [illegible]
(найменування комісії)
у складі: [illegible] С. і [illegible] О.В.
(прізвище, ім'я, по батькові членів комісії)
____
____
____
____
за участю ______________________________
(прізвище, ім'я, по батькові осіб, які залучені до роботи комісії)
____
______________________________,роз глянувши матеріали заявленого походу групи під керівництвом [illegible] С.М. вважає, що (не потрібне - закреслити) :

1. Маршрут відповідає ~~(не відповідає)~~ заявленій категорії складності.
2. Туристський досвід керівника групи відповідає ~~(не відповідає)~~ технічній складності маршруту.
3. Туристський досвід учасників групи відповідає ~~(не відповідає)~~ технічній складності маршруту.
4. Заявочні матеріали відповідають ~~(не відповідають)~~ встановленим вимогам.
5. Інші зауваження :______________________________
____
____
6. Групі ~~призначається~~ (не призначається) контрольна перевірка на місцевості: ______________________________
(коли, де, з яких питань)
____
____

9. РЕЗУЛЬТАТИ ПЕРЕВІРКИ НА МІСЦЕВОСТІ

Група у складі: керівника ______________________________
(прізвище, ім'я, по батькові)

учасників ______________________________
(прізвище, ініціали)

____

пройшли перевірку «____» __________ 20___ р. ______________
____
(місце перевірки)

з наступних питань ______________________________

____

Результати перевірки: ______________________________

Перевірку провів: ____________ (______________________).
(підпис) (прізвище, ініціали)

10. ВИСНОВОК ТУРИСТСЬКОЇ МАРШРУТНО-КВАЛІФІКАЦІЙНОЇ КОМІСІЇ

Група під керівництвом Макаров С.М.
(прізвище, ім'я, по батькові)

має (~~не має~~) право здійснити даний похід.

Особливі вказівки : Обов'язкова реєстрація у рятівників

____

Термін здачі звіту пр похід до «____» __________ 20___ р. у письмовому (усному) вигляді в обсязі – повному (скороченому - ______________ (вказати розділи)

______________________________).

Групі рекомендовано зв'язатися з регіональною аварійно-рятувальною (контрольно-рятувальною, пошуково-рятувальною тощо) службою та поінформувати її про графік пересування та контрольні терміни за адресою:

____

11. КОНТРОЛЬНІ ПУНКТИ ТА ТЕРМІНИ

Про проходження маршруту група повинна повідомити ДМ1
(вказати спосіб зв'язку)

1. 1М1 за адресою (телефоном) т. 0990698221 Горошко О.А

2. ______________ за адресою (телефоном): ______________

- з 05.05 до 09.08 20__ г.
- з 25.08 до 26.08 20__ г.
- з ______________ до ______________ 20__ г.

Голова комісії ____________ (підпис) (Непрасов С.А) (прізвище, ініціали)

Члени комісії ____________ (підпис) (Жаков О.Б) (прізвище, ініціали)

____________ (підпис) (Кроль Д.В) (прізвище, ініціали)

УКРАЇНА
КЗ «Центр туризму» ЗОР
ЗАПОРІЖЖЯ
код ЄДРПОУ 20508321
МАРШРУТНО-КВАЛІФІКАЦІЙНА КОМІСІЯ
208-00-303310Н0

Штамп МКК

«2» червня 2019 р.

12. ДОДАТКОВІ ВКАЗІВКИ, ЗАУВАЖЕННЯ, ВІДМІТКИ МКК, АВАРІЙНО-РЯТУВАЛЬНОЇ СЛУЖБИ ТА ІНШИХ КОМПЕТЕНТНИХ ОРГАНІВ

10 08 2019 [illegible]
[illegible]
[illegible]
69[illegible]-08-94-31 [illegible]

13. РІШЕННЯ МКК ПРО ЗАЛІК ПОХОДУ

Похід оцінено І першою категорією категорією складності.

Довідки про залік походу видані у кількості ______ шт.

Голова МКК ____________ (підпис) (Ярушенко Д.В.) (прізвище, ініціали)

Члени МКК ____________ (підпис) (Кроль Д.В) (прізвище, ініціали)

____________ (підпис) (______________________) (прізвище, ініціали)

УКРАЇНА
КЗ «Центр туризму» ЗОР
ЗАПОРІЖЖЯ
код ЄДРПОУ 20508321
МАРШРУТНО-КВАЛІФІКАЦІЙНА КОМІСІЯ
208-00-303310Н0

Штамп МКК

"18" жовтня 2019 р.