2018

Гірський похід
І кат. скл. Західним Кавказом

Звіт про гірський похід

І категорії складності

керівник походу

Некрасов С.А

ДЕПАРТАМЕНТ ОСВІТИ І НАУКИ
ЗАПОРІЗЬКОЇ ОБЛДЕРЖАДМІНІСТРАЦІЇ
КОМУНАЛЬНИЙ ЗАКЛАД «ЦЕНТР ТУРИЗМУ»
ЗАПОРІЗЬКОЇ ОБЛАСНОЇ РАДИ

ЗВІТ

про гірський туристсько-спортивний похід

першої категорії складності

по Західному Кавказу

здійснений з 31.07 по 11.08. 2018 р.

Маршрутна книжка № 37/18

Керівник групи:

Некрасов Сергій Андрійович

Адреса керівника:

м. Запоріжжя, вул.
Полтавська, 94

E-mail: nektur@ukr.net

Заступник керівника групи:

Постол Олексій Сергійович

Маршрутно-кваліфікаційна комісія розглянула звіт і вважає, що похід може бути зарахований усім учасникам і керівнику первая категорії складності

Звіт використовувати в бібліотеці КЗ "Центр туризму" ЗОР

Штами МКК

УКРАЇНА
КЗ «Центр туризму» ЗОР
ЗАПОРІЖЖЯ
код ЄДРПОУ 20508321
МАРШРУТНО-КВАЛІФІКАЦІЙНА
КОМІСІЯ
208-00-303310НО

Запоріжжя 2018

Зміст

	Скорочення	–	3
1.	Додаткові відомості	–	5
2.	Відомості про район походу	–	8
3.	Організація туристської подорожі	–	9
4.	Графік руху та технічний опис маршруту	–	10
4.1	графік руху	–	10
4.2	технічний опис маршруту	–	12
5.	Картографічні матеріали	–	17
5.1	Висотний профіль маршруту	–	18
6.	Фотографії	–	19
7.	Опис краєзнавчої роботи на маршруті	–	52
8.	Підсумки, висновки, рекомендації	–	54
9.	Додатки	–	55
9.1	Список літератури та джерел інформації	–	55
9.2	Список спорядження	–	56
9.3	Список аптечки	–	56
9.4	Список ремонтного набору	–	57
9.5	Ксерокопії студентських (учнівських) квитків	–	58
		–	

СКОРОЧЕННЯ

Прийняті скорочення:

- т/б – туристична база
- т/с – туристична стоянка
- г. – гора
- м. – містечко
- с. – селище
- л. б. – лівий берег
- пр. б. – правий берег
- р. – річка
- дж. – джерело
- оз. – озеро
- вод. – водоспад
- ур. – урочище
- хр. – хребет
- ч. х. ч. – чистий ходовий час
- ~ – приблизно
- аз. – азимут
- ГКХ– Головний Кавказький хребет
- Z ~ 600м – сума перепад висоти
- max – максимальна висота
- min – мінімальна висота
- ВВВ – Велика Вітчизняна війна

УМОВНІ ПОЗНАЧЕННЯ

Лінії на фото показують:

	лінія руху групи
	другі варіанти руху групи
	лінія під'їзду до місця початку маршруту

Знаки на картах:

	лінія руху групи
	аварійні варіанти руху групи
25	номер фото, місце і напрямок зйомки
▲ 31.07	дата и місце ночівлі
	запасні варіанти руху групи

Погода, Умовні знаки:

	ясно		туман
	мала хмарність		дощик
	мінлива хмарність		місцями сильний дощ
	сильна хмарність		блискавка і гроза
	похмуро	*	сніг

1. Додаткові відомості про подорож.

Вид туризму	Категорія складності	Строки проведення походу	Довжина активної частини маршруту, км	кількість	
				ходових днів	днівок
гірський	перша	31.07 – 11.08.18 р.	104	11	1

1.2 Район походу, Західний Кавказ, Архиз.

1.3 Докладна нитка маршруту:

с. Архиз – пер. Архиз (1А, 3000) – пік Піонерів (3058) – пер. Агур (1А, 2850) – пер. Мигвал (1А, 2800) – оз. Кяфар – пер. Кинхара (1А, 2780) – оз. Чілік – пер. Чілік (1А, 2890) – р. Архиз – поляна Таулу – р. Софія – Софійські водоспади – пер. Іркіз (1А,2880) – Софійські озера – оз. Зап'ята – поляна Мостова – с. Архиз

1.4 Аварійні варіанти виходу з маршруту:

- з озера Тур'є через перевал Федосєєва (1А) спуск до річки Архиз у долині якої МЧС далі можливий вихід до селища Архиз, з якого ходить рейсовий автобус до містечка Зеленчукская;
- з озера Глубоке через перевал Речепста (1А) в долину річки Архиз;
- з Софійських озер спуск до річки Софія через поляну Мостова до селища Архиз.

1.5 Запасний варіант маршруту:

с. Архиз – пер. Архиз (1А, 3000) – пік Піонерів (3058) – пер. Агур (1А, 2850) – пер. Мигвал (1А, 2800) – оз. Лазурне – пер. Сімнадцяти (1А, 2950) – г. Речепста (3214) – пер. Речепста (1А, 3000) – пер. Чілік (1А, 2890) – р. Архиз – поляна Таулу – р. Софія – Софійські водоспади – пер. Іркіз (1А,2880) – Софійські озера – оз. Зап'ята – поляна Мостова – с. Архиз

1.6 Назва та шифр МКК, що дала дозвіл на проведення походу.

Позитивний висновок про проведення походу дала:
МКК КЗ «Центру туризму» ЗОР, шифр 208–00–303310Н0

1.7 Список групи:

№	Прізвище, ім'я, по батькові	Рік на-род.	Туристич-ний досвід	Місце навчання	Домашня адреса, телефон
1	Некрасов Сергій Андрійович	29.08. 1961р.	V к. с.- уч. II к. с.- кер. Р. Кавказ	м. Запоріжжя КЗ «Центр туризму»	м. Запоріжжя вул. Полтавська 94
2	Постол Олексій Сергійович	21.03. 1995р.	Пол. Урал V к. с.- уч.	с. М.Білозерка - вчитель	м. Запоріжжя вул. Арктична 30А
3	Лущенко Тетяна Олегівна	02.05. 1998р.	II к. с.- уч. Карпати	м. Запоріжжя ЗНУ, студент	м. Запоріжжя вул. Залізнична 23/428
4	Протас Марина Сергійовна	29.08. 1995р	Пол. Урал V к. с.- уч.	м. Запоріжжя ЗНУ, студент	м. Запоріжжя вул. Осипенко буд. 1
5	Вакула Ярослав Максимович	23.06. 1998р.	II кт. с.- уч. Карпати	м. Запоріжжя ЗНУ, студент	м. Запоріжжя вул. Толбухіна буд. 21
6	Волинець Валерія Олександрівна	19.05. 2000р.	I к. с.- уч. Запорізьк	м. Запоріжжя ЗНУ, студент	м. Запоріжжя вул. Залізнична 23/428

1.12 Оглядова карта-схема маршруту.

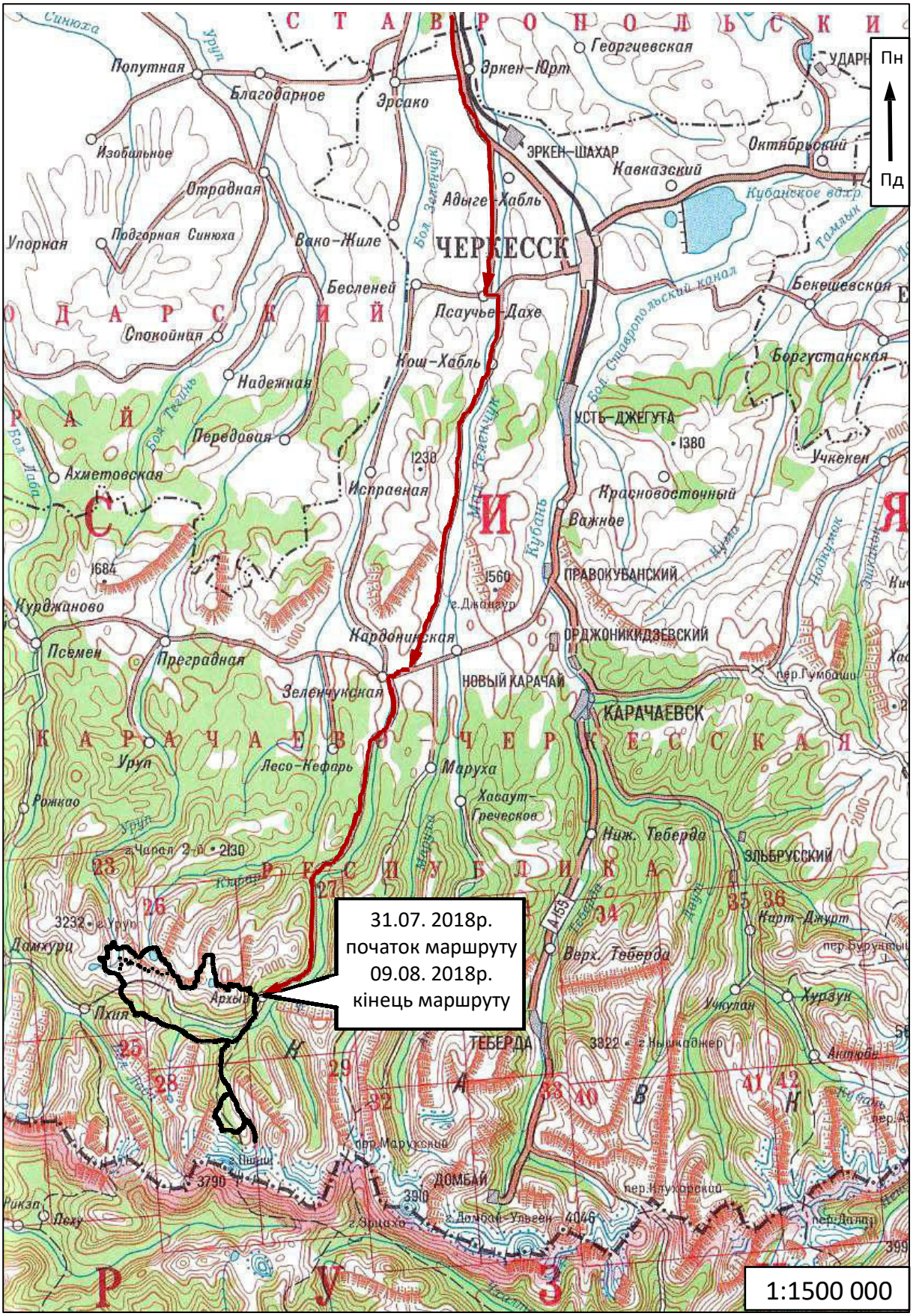

2. Відомості про район походу

У географічній літературі Західним Кавказом прийнято називати частину Великого Кавказу на захід від Ельбрусу. У більш вузькому розумінні, якого дотримуються, зокрема, в альпіністської-туристської літератури, до Західного Кавказу відносять тільки під область (до гори Фішт) з високогірним, несучим заледеніння ділянкою Головного Кавказького хребта; територію західніше виділяють у Північно-Західний Кавказ.

Стержень гірської системи Західного Кавказу становить ГКХ. Ланцюг масивів у численних північних відрогах ГКХ, приблизно в 20 км від нього, називають Передовим (Боковим) хребтом. Ще північніше, паралельно ГКХ, тягнеться Скелястий хребет. На південь від ГКХ виділяють Кодорський , Абхазький (Чхалтскій), Бзибський, Гагрський хребти. Західний Кавказ у значній частині являє собою лісисте середньогір'я .

Лінія Головного хребта (ГКХ) у середині району досягає межі лісу (2000-2200 м над рівнем моря), біля гори Чугуш (3240 м) виходить за 3000 м, а вищої точки досягає у східній частині (гора Домбай-Ульген - 4046 м) .

Характерною особливістю Західного Кавказу є поєднання пишних лісів у долинах і на схилах гір з гостроверхими піками і вежами вершин, покритих снігом. Багато льодовиків тут опускаються майже до межі лісу. У вироблених древніми льодовиками кам'яних чашах безліч прозорих синіх і зелених озер у оправі квітучих альпійських лугів, замшілих похмурих скель і осипів. Серед них - знамените озеро Ріца, високогірні озера Клухорський, Кардивач, Мцра .

Річки північного схилу ГКХ відносяться до басейну Кубані, яка починається від льодовиків Ельбрусу і у верхній течії носить назву Уллукам. Найбільш великі з них - Узункол, Учкулан, Даут, Теберда, Аксаут, Маруха, Зеленчук, Велика Лаба, Мала Лаба. Основні річки південного ската - Ненскра, Кодор, Чхалта, Бзибь, Мзимта. Вода у річках прозора і має блакитний або зеленуватий відтінок.

З усіх гірських районів Західний Кавказ відрізняється найбільши - ми природними контрастами - від льодовиків альпійського високогір'я до субтропіків. Особливість клімату - висока вологість .

Західний Кавказ - найстаріший і добре освоєний район гірського туризму. Тут знайдуть маршрути і початківці мандрівники, і спортивні групи. Найбільш прості шляхи пролягають у відносно низькій західній частині, починаючи з Архиза, де, як через ГКХ, так і через його відроги, багато перевалів (переважно осипні і сніжні) .

Під'їзди короткі. Майже по всіх ущелинах прокладені автомобільні дороги, до ряду пунктів є автобусне сполучення (з Мінеральних Вод, Черкеська, Карачаєвська, Зеленчукской, Сухумі, Гудаути, Адлера). У верхів'я долин і на пасовищах по хребтах є стежки.

У горах Західного Кавказу багато пам'яток історії, що представляють інтерес для туристів: стоянки кам'яного століття, на луках численні сліди стародавнього пастухування - залишки кошів, загонів, стежки; уздовж старовинних торгових шляхів простягнулися ланцюжки руїн середньовічних фортець і храмів, головним чином аланського часу і періоду розквіту Апсілія, ряд місць пов'язаний з подіями Кавказької війни (XIX ст.), перебуванням на Кавказі видатних діячів культури; перевали Головного хребта зберігають свідоцтва про бої Великої Вітчизняної війни.

3. Організація туристської подорожі

При виборі нитки маршруту Західним Кавказом у районі Архизу зіграло не останню роль оформлення прикордонних документів, яке потребує часу і деяких проблем при зміні учасників у групі. Тому маршрут було сплановано на хребті Абішира-Ахуба, що не входить у пограничну зону і долина ріки Софія, де не оформляють пропуск. Мікроавтобус від Запоріжжя і до Архизу. Це вигідно сісти в Запоріжжі і без всяких проблем і пересадок вранці наступного дня бути в селищі Архиз. Крім того немає проблем з організацією «заброски», котру можна залишити на базі МНС.

Під час розробки нитки маршруту, враховувалась технічна підготовка всіх учасників групи. Протягом декількох років гуртківці приймали участь у змаганнях зі спортивного гірського туризму на дистанціях III класу складності і виконали нормативи першого розряду зі спортивного (гірського) туризму

Всього було заплановано та пройдено шість категорійних перевалів 1А, та одна вершина.

4. Графік руху та технічний опис маршруту

4.1 графік руху:

Дні в дорозі	Дата	Ділянка шляху	Протяжність, км	Чистий ходовий час, год., хв.	Природні та штучні перешкоди, небезпечні ділянки	Краєзнавчі об'єкти
1	2	3	4	5	6	7
1	31.07	с. Архиз – водоспад над селищем	5,0	2,15	лісова стежка, серпантин, підйом до 30°	водоспад над с. Архиз
		пройдено за день	5,0	2,15		
2	01.08	водоспад над селищем – пер. Архиз (1А)	3,2	2,05	альпійські луки до 30°	
		підйом на пер. Архиз (1А)	0,4 0,05	0,35	кам'янистий осип до 35° пологий сніжник	
		пер. Архиз (1А) – пік Піонерів	1,0	0,15	кам'янистий осип до 40°	
		пер. Архиз(1А) – кулуар	0,8	0,25	альпійські луки до 20°	
		кулуар	0,6	0,40	кам'янистий осип до 40°	
		над оз. Запрудне (Ведмеже)	1,0	0,15	альпійські луки до 25° стежка	оз. Запрудне
		пройдено за день	7,0	4,10		
3	02.08	над оз. Запрудне – оз. Запрудне	1,0	0,20	альпійські луки до 30°, стежка	
		оз. Запрудне – р. Кяфар - Агур	5,0	1,20	альпійські луки до 20°, стежка л. б. ріки	
		р. Кяфар - Агур – р. Агур	0,6	0,25	погана стежка між рододендронів до 30°	
		р. Агур	0,03	0,20	переправа по камінню	
		долина р. Агур	2,0	1,35	альпійські луки до 25°, стежка л. б. ріки	
		морена осип	0,4	0,45	кам'янистий осип до 40°	
		плато оз. Тур'є	1,0	0,15	альпійські луки до 25°	оз. Тур'є
		пройдено за день	10,0	4,0		

1	2	3	4	5	6	7
4	03.08	підйом у цирк пер. Агур 1А	0,6	0,50	середня осип до 35° сніжник до 35°	
		підйом на пер. Агур 1А	0,1	0,25	альпійські луки до 20° осип 25° сніжник до 40°	
		спуск з пер. Агур 1А	0,5	0,25	середня осип до 35°	
		підхід до пер. Мигвал 1А	2,0	0,30	задерновані, старі моренні вали до 20°	
		спуск з пер. Мигвал 1А траверс	0,8	0,35	крупна осип до 40° сніжника до 40°	
		спуск до оз. Кафяр	4,0	1,25	задерновані, моренні вали місцями до 35°	оз. Кафяр
		спуск у долину р. Кизилчук	2,0	0,45	альпійські луки до 40° траверс схилу	
		долиною р. Кизилчук	2,0	0,25	стежка пр. б. річки	
		пройдено за день	12,0	5,20		
5	04.08	долиною р. Кизилчук	2,0	0,25	стежка пр. б. річки	
		підйом до оз. Глибоке та до пер. цирку	1,0	0,30	задерновані, моренні вали місцями до 35°	
		цирк пер. Кинхара	0,4	0,10	задерновані, моренні вали місцями до 20°	
		та підйом на пер. Кинхара 1А	0,2	0,30	альпійські луки до 45°, серпантин	
		спуск з пер. Кинхара	2,4	1,10	крупна та середня осип до 35°	
		навколо оз. Чілік	0,5	0,20	стежка	оз. Чілік
		підйом у пер. цирк полуднівка	1,5	0,35	погана стежка між рододендронів, альпійські луки до 30°, траверс	
		пройдено за день	8,0	3,40		
6	05.08	пер. цирк та підйом на пер. Чілік 1А	1,5	1,10	задерновані, моренні вали місцями до 35° траверс схилу до 30°	
		спуск з пер. Чілік 1А	9,0	3,40	альпійські луки до 40° траверс схилу	
		долиною р. Архиз	1,5	0,20	л. б. ґрунтова дорога	
		пройдено за день	12,0	5.10		
7	06.08	долиною р. Архиз	15,5	3,50	л. б. ґрунтова дорога	
		поляна Таулу	4,5	0,35	л. б. ґрунтова дорога	
		пройдено за день	20,0	4,25		
8	07.08	Днівка	–	–		
		пройдено за день	–	–		

1	2	3	4	5	6	7
9	08.08	долина р. Софія	9,0	2,20	ґрунтова дорога пр. б.	
		Софійські водоспади	3,0	0,55	стежка до 30°	Софійські водоспади
		пройдено за день	12,0	3,15		
10	09.08	долина р. Ак-Айри	2,5	0,55	стежка л. б. річки	
		підйом до пер. Іркіз 1А	2,0	1,20	задерновані, моренні вали місцями до 35°	
		підйом на сідловину пер. Іркіз 1А	0,2	0,30	альпійські луки до 30°, стежка серпантином	
		спуск до Софійських озер	0,3	0,25	крупна та середня осип до 35°	Софійські озера
		до оз. Верхня Зап'ята	2,5	1,35	моренні вали, крупна та середня осип до 25°	
		пройдено за день	7,0	4,45		
11	10.08	спуск до оз. Зап'ята	2,0	1,25	крупна та середня осип, стежка між скель місцями до 40°; біля озера пологі альпійські луки	оз. Зап'ята
		спуск у долину	3,0	0, 55	лісова стежка до 40°	
		до поляни Мостова	–	–	ґрунтова дорога пр. б. ріки	
		р. Псиш та р. Великий Зеленчук	6,0	1,45	дорога л. б. ріки	
		пройдено за день	1 ,0	4,05		

4.2 Технічний опис маршруту

31.07.2018р.	Селище Архиз – водоспад над селищем				
День 1-й					
5 км	min-1400 м	7^{oo} ● ////	t^o=+10° C	12^{oo} ● ////	t^o=+21° C
2 год. 15 хв.	max-2000 м	Z ~ 600 м		19^{oo} ◔	t^o=+11° C

День приїзду. Стали на облік у МЧС (о 11^{00}), на базі МЧС залишили продукти на другу частину маршруту.

13^{30} вийшли із Архизу **(фото 1)** до водоспаду над селищем. Спочатку вздовж річки лівим берегом, потім стежка повертає вправо і заходить у ліс і серпантином піднімається вгору **(фото 2).** З лісу знову стежка прямує до річки і чути шум водоспаду. Під водоспадом **(фото 3)** можна пройти на правий берег і траверсом піднятися до поляни, вона розташована серед високох альпійських лук. Стоянка (17^{30}) на поляні (2000м) набрали висоту 700м, цього достатньо для акліматизації групи. На цій стоянці приготування їжи на богатті.

01.08.2018р.	Водоспад над селищем Архиз – пер. Архиз (1А, 3000) – пік Піонерів (3058) – над оз. Запрудне				
День 2-й					
7 км	min-2000 м	7^{oo} ○	t^o=+11° C	12^{oo} ◔	t^o=+21° C
4 год. 10 хв.	max-3058м	Z ~ 1716 м		19^{oo} ●	t^o=+15° C

8^{00} Від водоспаду над селищем Архиз альпійськими луками піднімаємося вгору **(фото 4),** і потім траверсуємо схил вліво до піку Піонерів, **(фото 5)**, звідси добре видно місця ночівлі біля водоспаду Доходимо до цирку перевалу Архиз 1А **(фото 6)** і звідси видно сам перевал. Проходимо далі і відкривається повна картина перевалу і підйому на нього **(фото 7)**.Перед перевалом розпочалося злива, певний час нам пришлося перечикати незгоду. Піднялися каменистим схилом до пологого сніжника **(фото 8)** і о 14^{20} вийшли на перевал Архиз (1А, 3000) **(фото9).** З перевалу скельним хребтом вийшли на пік Піонерів (3058) **(фото 10).** Звідси добре видно долини річки Кизгич та Софії **(фото 11).** Прямо з вершини видно озеро Запрудне і стежку між скель. Спускаємося на перевальну сідловину і далі схилом вліво до невеликого сніжника. Потім каменистим осипом між скель **(фото 12)** спускаємося, над озером Запрудне до великого каменню. Гарне місце для ночівлі, і коли вибір обмежаний. Їде злива **(фото 13).** 16^{00}зупинилися на ночівлю.

02.08.2018р.	оз. Запрудне – р. Кяфар - Агур – р. Агур – оз. Тур'є				
День 3-й					
10 км	min-2060м	7^{oo}	t^o=+14° C	12^{oo}	t^o=+23° C
4 год. 00 хв.	max-2600м	Z ~ 800 м		19^{oo} //////	t^o=+16° C

7^{30} Спустилися до озера Запрудне (Ведмеже) стежкою між рододендронів **(фото 14),** далі лівим пологим берегом долини **(фото 15),** до річки Кафяр-Агур. Щоб не переправлятися через бурний потік двох річок шукаємо стежку у заростях берези і рододендрону. Правим берегом долини річки Агур **(фото 16)** піднімаємось до великих валунів, тут є вузькі місця для переправи на лівий берег, де повинна бути стежка. Знаходимо стежку і піднімаємося вгору до великого валуна, від якого каменистим осипом **(фото 17)** виходимо на невелике плато, йдемо в південному напрямку і виходимо до озера Тур'є. 17^{10} Стали на ночівлю **(фото 18).**

03.08.2018р.	оз. Тур'є – пер. Агур (1А, 2850) – пер. Мигвал (1А,2800) – оз. Кафяр – р. Кизилчук				
День 4-й					
12 км	min-2360м	7^{oo}	t^o=+8° C	12^{oo}	t^o=+21° C
5 год. 20 хв.	max-2850м	Z ~ 740 м		19^{oo}	t^o=+16° C

7^{30} обходимо озеро Тур'є та піднімаємося **(фото 19)** каменистим осипом з сніжниками у цирк перевалу. Далі задернованими моренами **(фото 20)** та осипом виходимо до перевального підйому, стежкою серед осипу справа, проходимо близько до зруйнованих скель **(фото 21).** в 9^{30} всі на перевалі Агур (1А, 2850). З скельного **(фото 22)** перевалу каменистим осипом спустилися **(фото 23, 24)** до зеленого плато, ним йдемо **(фото 25)** до перевалу Мигвал. О 10^{40} всі на перевальній сідловині Мигвал (1А,2800) **(фото 26).** З перевалу маркованою, крутою стежкою між камінням **(фото 27),** траверсом по сніжнику спускаємося в район озера Провального. Залишили рюкзаки і сходили ознайомилися з дивовижним обєктом природи **(фото 28)**. Далі старими порослими травою моренними валами доходимо до озера Кяфар **(фото 29).** Переправитись легше вбрід у місці де озеро витікає в річку, звідси навіть видно сідловину перевалу Мигвал. Від озера траверсом лівобережним схилом спускаємося у долину річки Кизилчук. Правим берегом долини Кизилчук підходимо у верхів'я річки. Стали на ночівлю вимушоно, під зливою (17^{00}).

04.08.2018р.	р. Кизилчук – пер. Кинхара (1А, 2780) – оз. Чілік – під пер. Чілік (1А) – полуднівка				
День 5-й					
8 км	min-2360м	7^{oo} ○	t^o=+11° C	12^{oo} ◐	t^o=+19° C
3 год. 40 хв.	max-2780м	Z ~ 1000 м		19^{oo} ● /////	t^o=+15° C

Від бівуаку **(фото 30),** о 7^{30} стежкою виходимо в верхівья дє є хороші місця для переправи по камінням. На лівому березі задернованим мореним валом піднімаємося до озера Глубоке **(фото 31).** Обходимо з права і піднімаємося від озера старою мореною **(фото 32),** далі вправо по ходу до скель. Між зруйнованими скелями можна знайти стежку і нею піднятися в цирк перевалу до двох гарних озер. Від них проходимо лівобережною мореною до крутого трав'янистого перевального підйому **(фото 33).** Треба знайти ледь помітну стежку яка, піднімаючись серпантином **(фото 34),** і виводить на перевал. О 9^{40} група на перевалі Кинхара (1А, 2780) **(фото 35, 36).** З перевалу відкривається гарний краєвид на озера в бік перевалів Сімнадцяти **(фото 37)**. До озера Чілік спускаємося затяжним кам'яним осипом **(фото 38).** Озеро дуже красиве, але є ще час до обіду, щоб завтра було менше йти до перевалу Чілік, обходимо лівим берегом **(фото 39).** Підходимо до водоспаду **(фото 40)** і від нього піднімаємося вправо стежкою між рододендронів траверсом до верхнього озера **(фото 41).** Під час підйому добре видно спуск з перевалу Кинхара. Між озером і річкою у альпійських квітучих луках є затишне місце, о 14^{00} стали на ночівлю. Вийшла полуднівка.

05.08.2018р.	пер. Чілік (1А, 2890) – р. Архиз				
День 6-й					
12 км	min-1800м	7^{oo} ◔	t^o=+9° C	12^{oo} ◐	t^o=+22° C
5 год. 10 хв.	max-2890м	Z ~ 1380м		19^{oo} ◔	t^o=+17° C

7^{40} Хорошою стежкою старими моренами **(фото 42)** підходимо до ка-м'яного схилуі траверсом о 9^{20} виходимо на перевал Чілік (1А,2890м) знайшли два тури **(фото 44).** На перевальній сідловині відкривається прекрасний краєвиди по обідви сторони від перевалу **(фото 43).** Швидко спускаємося стежкою у долину річки Речепста **(фото 45, 46)**. Стежка переходить на правий берег и траверсує схили спускається у долину річки Архиз. Де дуже багато хороших місць для ночівлі, вода і багато дров. Зупинилися о16^{20}.

06.08.2018р.	р. Архиз – поляна Таулу				
День 7-й					
20 км	min-1600м	7^{oo} ○	t^o=+16° C	12^{oo} ◐	t^o=+21° C
4 год. 25 хв.	max-1800м	Z ~ 200м		19^{oo} ◔	t^o=+14° C

Добре відпочивши, о 9^{20} хорошою ґрунтовою дорогою йдемо долиною річки Архиз до поляни Таулу в базовий табір **(фото 47,48,49).** Проходимо Поляну Луна, з якої добре видно підйом на перевал Федосєєва 1А **(фото 50).** Йдемо між забудовою нового горнолижного сучасного комплексу до якого буде й входити побудова вже діючого МНС **(фото 51).** Мостом переходимо річку Архиз і вздовж річки Псиш, яку переходимо дерев'яним мостом на поляну Таулу до меморіального комплексу битви за Кавказ в дні Великої Вітчизняної війни **(фото 52).** Знаходимо місце для табору.

07.08.2018р.	днівка				
День 8-й					
–	–	7^{oo} ○	t^o=+13° C	12^{oo} ◔	t^o=+20° C
–	–	–		19^{oo} ◔	t^o=+14° C

Одним словом днівка, все як завжди, крім дня народження одного з учасників. Відпочинок, прання, торт, купання... **(фото 53).**

08.08.2018р.	поляна Таулу – р. Софія – Софійські водоспади – р. Ак-Айри				
День 9-й					
12 км	min-1600м	7^{oo} ◔	t^o=+14° C	12^{oo} ◐	t^o=+20° C
3 год. 15 хв.	max-2250м	Z ~ 900м		19^{oo} ● ////	t^o=+16° C

О 8^{30} з поляни виходимо на ґрунтову дорогу у долину річки Софія в бік гори Софія, яка через деякий час стає помітним орієнтиром **(фото 54).** Переходимо декілька притоків річки Софії на місці злиття річки Ак-Айри в Софію вибираємо місце для ночівлі. І йдемо до Софійських водоспадів **(фото 55,56)** – це треба лише побачити цю красу!!! Вертаємося і в 15^{40} на місці стоянки, поряд вода і можливо знайти дрова. Ввечері невеликий дощик.

09.08.2018р.	р. Ак-Айри – пер. Іркіз (1А,2880) – Софійські озера – оз. Верхня Зап'ята				
День 10-й					
7 км	min-2000 м	7^{oo} ●	t^o=+10° C	12^{oo} ●	t^o=+14° C
4 год. 45 хв.	max-2880 м	Z ~ 960 м		19^{oo} ● //////	t^o=+11° C

Вийшли о 8^{00} переправились колодою через річку Ак-Айри на лівий берег **(фото 57),** і стежкою піднімаємося в правий по ходу цирк зліва гарний водоспад **(фото 58).** Підйом на перевальну сідловину трав'янистий **(фото 59)** і стежка йде серпантином. О 11^{20} на перевалі Іркіз (1А, 2880м). З перевалу відкривається гарний пейзаж **(фото 60)** синіх Софійських озер. Спускаємося кам'яним осипом до першого озера далі мореними валами проходимо до скельної перемички: дехто вважає її за перевал. Звідси добре видно перевал Іркіз **(фото 61).** Спускаємося до озера Верхня Зап'ята і устанавліваємо бівуак **(фото 62).**

10.08.2018р.	оз. Верхня Зап'ята – оз. Зап'ята – поляна Мостова – с. Архиз				
День 11-й					
11 км	min-1450 м	7^{oo} ● з	t^o=+9° C	12^{oo} ◔	t^o=+16° C
4 год. 05 хв.	max-2800 м	Z ~ 1350 м		19^{oo} ●	t^o=+10° C

Зранку о 8^{20} **(фото 63)** від озера виходимо кам'яним осипом та промаркованою турами стежкою між камінням. Спускаємося спочатку вздовж струмка, потім між заростями рододендронів **(фото 64)** до озера Зап'ята. Від озера крутою лісовою стежкою до річки Софія **(фото 65)** Виходимо на велику поляну, з якої переправляємося колодою на правий берег. Далі дерев'яним мостом через річку Псиш до поляни Мостова і ґрунтовою дорогою вздовж річок Псиш і Зеленчук до селища Архиз (17^{30}). На околиці селища Архиз знаходиться завод з розливу мінеральної води «Архыз». Активна частина походу завершена.

умовні знаки		№	назва перев
	пройдений маршрут	1	Архиз
	запасна частина маршруту	2	Агур
	аварійні варіанти сходження з маршруту	3	Мигвал
20.07	місця бівуаку	4	Кинхара
1	місце знаходження та номер перевалу	5	Чілік
М 1: 50000	номер фото місце зйомки та напрямок	6	Іркіз

5.1 Висотний профіль маршруту

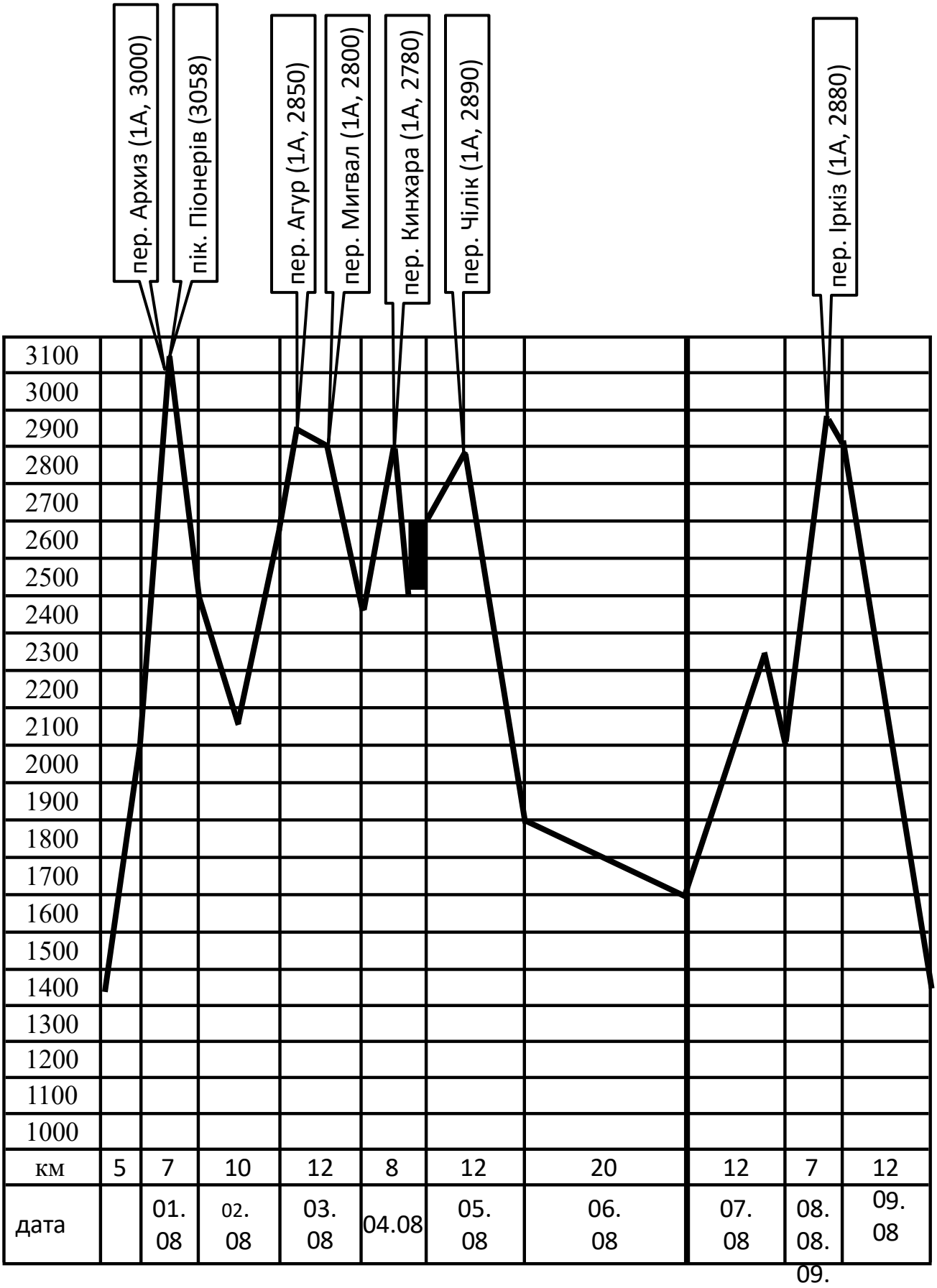

6. Фотографії

Фото 1. Группа у початковій точці маршруту—селище Архиз



Фото 2. Підйом вздовж струмка до водопаду

Фото 3. Водопад над селищем Архиз

Фото 4. Рух альпійскими лугами вздовж хребта

Фото 5. Вид на хребет та вершину Пік Піонерів.

Фото 6. Цирк перевалу Архиз.

Фото 7. Підйом на перевал Архиз.

Фото 8. На сніжнику перед перевалом.

Фото 9. На перевалі Архиз, 1А

Фото 10. Вершина Пік Піонерів



Фото 11. Вид з вершини Пік Піонерів в долину р. Кизгич і Софія

Фото 12. Спуск до озера Запрудне

Фото 13. чергування на першій ночівлі.

Фото 14. Спуск до озера Запрудне(Ведмеже)

Фото 15. Долина річки Кафяр-Агур.

Фото 16. Підйом по долині річки Агур.

Фото 17. Підйом до озера Турьєму.

Фото 18. Вид з оз. Турьєго на пер. Агур.

Фото 19. Вид на підйом на плато у перевала Агур 1А.

Фото 20. Вид с морен на пер. Агур.

Фото 21. Підйом на пер. Агур.

Фото 22. Группа на перевалі Агур (1А).

Фото 23. Спуск до долини з перевала Агур.

Фото 24. Спуск у долину.

Фото 25. Підход під перевал Мигвал.

Фото 26. На перевалі Мигвал.

Фото 27. Спуск у долину до озера Провальне.

Фото 28. У озера Провальне.

Фото 29. Група на березі озера Кяфар.

Фото 30. Бивуак у верхів’я долини р. Кизилчук.

Фото 31. Підйом по долині.

Фото 32. Підйом від озера до перевалу Кинхара.

Фото 34. Взліт до перевального цирку.

Фото 33. Рух по осипі до перевалу Кінхара.

Фото 35. На перевалі Кінхара (1А).

Фото 36. На перевале Кінхара 1А.

Фото 37. Вид с пер. Кинхара 1А.

Фото 38. Спуск з перевалу Кінхара 1А.

Фото 39. Спуск до озера Чілік.

Фото 40. У водоспаду біля оз Чилик.

Фото 41. Підйом вздовж річки.



Фото 42. Підйом до цирку.

Фото 43. Вид з перевалу Чілік на підйом групи.

Фото 44. На перевалі Чілік, 1А.

Фото 45. Рух долиною з перевалу Чілік



Фото 46. Рух долиною річки



Фото 47. Рух по дорозі

Фото 48. Переправа річки Архиз,

Фото 49. Вид хребта з долини річки Архиз.

Фото 50. На Лунній поляні.

Фото 51. Група на база МЧС.

Фото 52. Поляна Таулу.

Фото 53. Меморіальний комплекс захисникам Кавказа.

Фото 54. Рух групи до верхів’я р. Софія.

Фото 55. Вид з долини на Софійскі водоспади.

Фото 56. Софійкі водоспади.

Фото 57. переправа річки

Фото 58. Підйом долиной річки Ай-Айри.

Фото 59. Підйом групи на перевал Іркіз (1А).

Фото 60. На перевалі Іркіз, 1А

Фото 61. Вид на перевала Іркіз.

Фото 62. Спуск до озеру В.Запята.

Фото 63. Спуск до озера В.Запята.



Фото 64. Спуск до озера Запята.

Фото 65. У долині річки Софія.

7. Опис краєзнавчої роботи на маршруті

Під час підготовки до походу групою були розглянуті матеріали Великої Вітчизняної війни подій на Кавказі.

Бойові дії на високогірних перевалах Центрального Кавказу стали складовою частиною другого етапу (18 серпня - 28 вересня) оборонної битви на Північному Кавказі, що тривав з 25 липня 1942 р. до 3 січня 1943 р.

Німецьке командування ставило перед цим з'єднанням таку задачу: «49-й гірськопіхотний корпус повинен був спільно з однією німецькою і однією румунською гірською дивізіями пробитися через Кавказ західніше Ельбрусу і в разі успіху вийти до Тбілісі». Тим більше що в реальності шлях на перевали від Санчаро до Ельбрусу виявився, по суті, відкритим. В цей же час 17-я армія вермахту повинна була наступати на Туапсе.

Отже, розділившись на кілька груп, війська генерала Конрада 15 серпня почали просування долиною річки Велика Лаба у напрямку перевалів Санчаро і Псеашхо, долинами річок Маруха і Великий Зеленчук - до перевалів Наурського і Маруха, а долиною річки Теберда - на перевал Клухорський і перевал Домбай - Ульген. Одна група попрямувала долиною річки Кубань до перевалів Нахар, Гондарай, Морди, Чіпер - Карачаївський на Головному Кавказькому хребті і далі до Хотю -Тау, де взагалі не було нашого гарнізону. Цьому напрямку противник надавав велике значення: шлях через перевал вів до Ельбрусу і в тил наших частин, які відходили вгору Баксанським ущелям.

Про бої на Кавказі писав, зокрема, генерал Рудольф Конрад у своїй книзі «Битва за Кавказ», виданої в 1954 році в Мюнхені. Оскільки, як відомо, він командував у той час 49-м гірськопіхотним корпусом.

Конрад описував просування сил свого корпусу через Черкеськ, Мікоян-Шахар, Теберду, Архиз до перевали.

Отже, противник йшов на перевали. Але не можна сказати, що його просування було безперешкод. По ущелинах у сторону хребта відходили розрізнені частини, відрізані в передгір'ях від основних сил Радянської армії. Ці частини чинили опір на найбільш вигідних для оборони ділянках.

Більшість відходили рухалися без карт, причому мало хто знав гори. Велику допомогу у виборі правильного шляху на перевали надавало їм місцеве населення і партизани.

Ситуація на Кавказькому хребті ставала все більш напруженою, і Ставка Верховного Головнокомандування 20 серпня 1942 дала Закавказькому фронту спеціальну директиву, яка вимагала вжити негайних систематизовані заходи щодо посилення оборони перевалів.

На перевалах були посилені гарнізони, а на північні схили хребта на глибину до 20 км від 20-й гірськострілецької і 394-ї стрілецької дивізії були вислані розвідувальні солдати від взводу до роти.

Розпочався відгук альпіністів з військових частин, де б вони не служили. Їх направляли у війська Закавказького фронту. Приблизно тоді ж на Кавказ для оборони перевалів була направлена група альпіністів зі складу окремої мотострілкової бригади особливого призначення (ОМСБОП),

сформованої у військах НКВС з добровольців - спортсменів різного профілю і перебувала під Москвою в розпорядженні Ставки Верховного Головнокомандування . Рішенням штабу Закавказького фронту ці альпіністи були залишені для організації гірської підготовки. У той же час командування 46 -ї армії дало вказівку використовувати для оборони на перевалах альпіністів, які вже знаходилися в її з'єднаннях.

Командування німецького 49 -го гірськопіхотного корпусу ще 26 серпня вирішило після підходу доданої артилерії зібрати всі загони в долині річки Архиз і нанести радянським підрозділам, які перебували у селищі Псху, удар всією групою, «захопити селище і використовувати його як надійну базу постачання». Але німецьке командування, виділивши передовий загін від 13-го гірськопіхотного полку, тоді не змогло досягти поставленої мети. «Передові підрозділи при вході в долину річки Бзибь, - зазначав німецький військовий історик, - натрапили на російський загін, який налічував 400-500 чоловік ».

У долині річки Бзибь підрозділи бойової групи Штеттнера були оточені і розгромлені зведеним полком НКВД, який, з ходу розвернувшись у бойовий порядок, контратакував супротивника і відкинув його на правий берег річки Бзибь.

31 серпня командувач Закавказьким фронтом у наказі командуючому Північною групою (Північна група військ Закавказького фронту під командуванням генерал-лейтенанта І. І. Масленнікова була утворена 8 серпня 1942; 1 вересня 1942 Північно-Кавказький фронт був перетворений в Чорноморську групу військ під командуванням генерал-полковника Я. Т. Черевиченко) військ писав: « Противник, використовуючи шосейну дорогу Мікоян - Шахар - Теберда, підкинув свої загони на Клухор і Санчаро, намагаючись проникнути через хребет у Закавказзі. Ліквідація противника який з'явився на перевалах Клухор і Санчаро ведеться частинами 46 -й армії, діючими з району Сухумі, Гагри. З метою допомоги 46 -ї армії у виконанні цього завдання і перенесення боротьби за перевали на їх північні схили наказую: силами 37 -ї армії організувати операцію зі знищення противника на Санчаро і по захопленню комунікацій противника у долині річки Теберда на перевал Клухор і у долині ріки Кубань на перевал Санчаро».

Для порятунку положення в район селища Псху, до перевалів Доу і Ачавчар була перекинута вже згадувана раніше зведена група військ І. І. Піяшева, ядром якої став зведений гірськострілецький загін 1 -го Тбіліського піхотного училища і підрозділи військ НКВС під командуванням капітана В. І. Райзмана. В результаті наполегливих оборонних боїв 1 вересня противник був зупинений і відкинутий на північний берег річки Бзибь. Почався бій за селище Псху.

6 вересня частини Санчарскій групи перейшли у наступ і в ході двотижневих запеклих боїв ударом з півдня оволоділи селищем Псху. Але повністю оточити і знищити супротивника не вдалося. З невеликими перервами запеклі бої на Санчарскій напрямку тривали протягом місяця. Лише 15 жовтня, після нового перегрупування, нашим військам вдалося оволодіти перевалом Санчаро, а до 20 жовтня - всією групою перевалів.

Противник, зазнавши великих втрат, відійшов на північні схили хребта .

Наприкінці вересня 1942 противник знову намагався прорватися у Закавказзі - на цей раз через Туапсе. Зі складу 49-го гірськопіхотного корпусу туди була відправлена зведена гірськопіхотная бойова група «Ланц», сформована на базі частин 1-й і 4-й гірськопіхотних дивізій вермахту.

До 10 жовтня 1942 становище військ 17-ї польової армії і 49-го гірськопіхотного корпусу противника стало вкрай напруженим. Це викликало тривогу німецького командування за свої війська, які перебували на перевалі Санчаро і на інших перевалах Головного Кавказького хребта, на Туапсинському і Грозненському напрямках.

25 жовтня 1942 (незважаючи на те, що з 20 по 31 жовтня німці вдруге намагалися прорватися до Туапсе) війська з Чорноморської групи Закавказького фронту перейшли у контрнаступ проти німецької угруповання «Туапсе». Основну роль грали тут з'єднання 18 армія. За кілька днів контрударів війська 18 -ї армії завдали істотної шкоди єгерським і гірськопіхотним дивізіям противника і захопили кілька важливих висот у долинах річок Пшиш і Хатипс. На правому крилі Чорноморської групи німецькі війська були відкинуті на 5-6 км на північ, у центрі 18 - я армія розгромила противника і захопила долину річки Пшиш. У горах було знищено кілька підрозділів 97 -й єгерської дивізії.

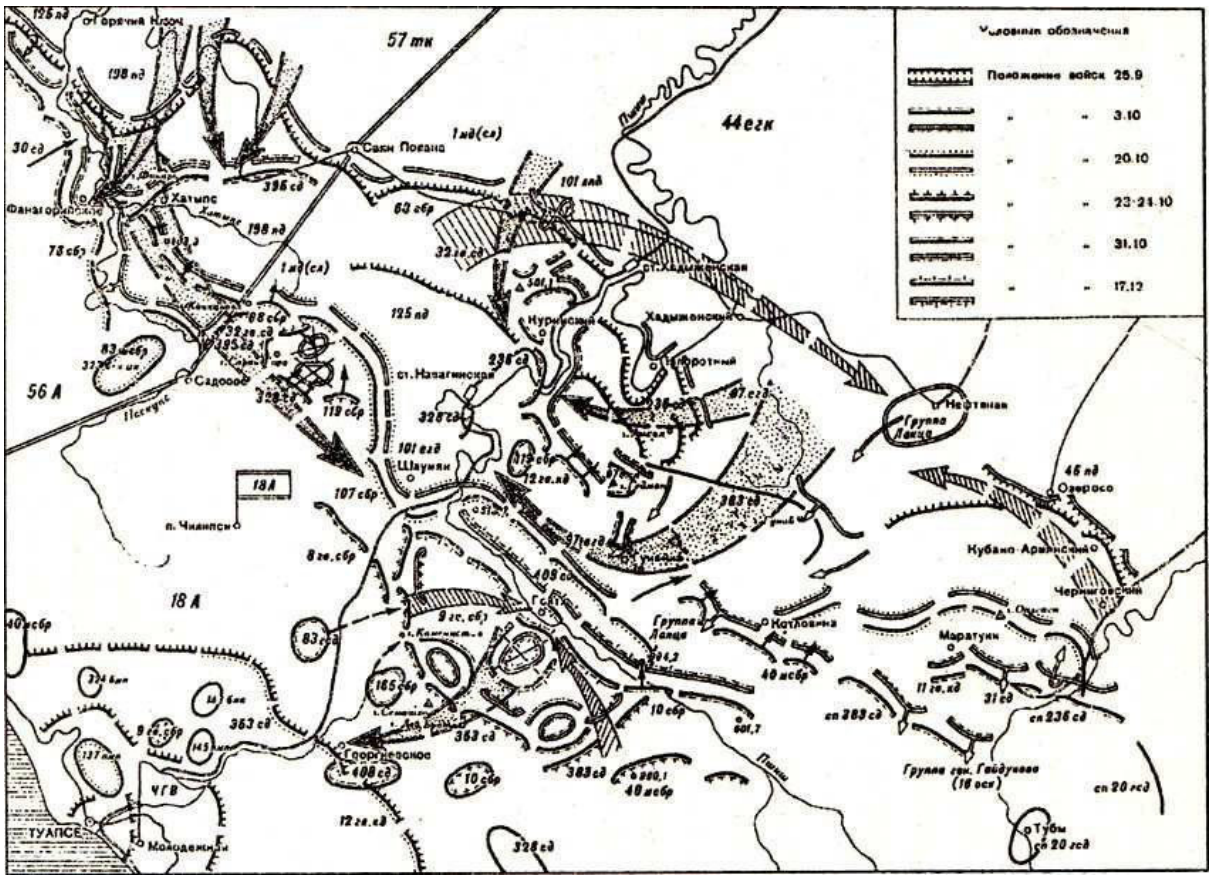

Бойові дії протиборчих сторін на Туапсинському напрямку у вересні - грудні 1942 року.

Бої на Туапсинському напрямку для німецького командування, яке протягом вересня - листопада 1942 намагалося організувати прорив у Туапсе і оволодіти узбережжям Чорного моря з подальшим наступом на Батумі, Кутаїсі та Тбілісі, закінчилися поразкою.

До початку 1943 року готувався великий наступ і стрілецькі з’єднання були переведені на важливіші ділянки Кавказького фронту. А і на рубежі цих стрілецьких з'єднань висувалися окремі гірськострілецькі загони, які з'явилися на хребті в районі перевалів Санчаро, Наур, Маруха, Клухор, а також у районі Ельбрусу і перевалу Мамісон

16 січня 1943 року, після запеклих боїв, війська 46 А звільнили станиці Даховський, Нижегородська, хутора Вірменський, Чернігівський, оволоділи горами Оплепен і Маратукі і погнали війська противника на північ. Потім була звільнена станиця Апшеронская.

Наприкінці лютого 1943 оперативна група з оборони Головного Кавказького хребта при Закавказькому фронті була розформована. Альпіністи перейшли в розпорядження відділу бойової підготовки штабу Закавказького фронту.

Табличка подій, які відбувалися під час ВВВ

Карта-схема бойових дій на перевалах ГКХ

Меморіальний комплекс Великої Вітчизняної війни на поляні Таулу



Меморіальний комплекс Великої Вітчизняної війни битви за Кавказ, на поляні Таулу між річками Софія і Псиш

У наданому матеріалі вибрані події, які відбувалися у районі Західного Кавказу під час битви за Кавказ. Але це дуже мала частина тих документів, які були знайдені (повний обсяг матеріалу на компакт диску CD)

8. Підсумки, висновки, рекомендації

Всю нитку маршруту група пройшла без змін у повному складі.

На другий день походу були провені тренування на сніжнику з само затриманням при падінні та підйом сніжним крутим схилом у «три такти».

Учасники отримали можливість на практиці застосувати свої туристські знання, отримані під час лекцій, тренувань та змагань, показати свою хорошу підготовку у поході.

Під час походу користувалися «генштабівською» картою (масштаб 1:50000), яка точно відповідає даній місцевості.

Район подорожі багатий на різноманітність природи, багаточисельними озерами та водоспадами хребта Абішира-Ахуби, Софійськими водоспадами та озерами…

Всі місця стоянок були біля струмків або озер, проблеми з питною водою в даному районі відсутні.

Маршрут проходить місцями завзятих боїв Червоної Армії за Кавказ у період Великої Вітчизняної війни.

Набагато зменшилось проблем з поїздкою та під'їздами на маршрут мікроавтобусом, котра коштувала для студентів 4000 грв.

Нитка маршруту розрахована для новачків з невеликими переходами та для першого походу у горах, щоб показати природу та красу гір. Район Архизу можливо використовувати для походів II категорії складності (пер. Кизилчук 1Б, пер. Сімнадцяти 1Б, пер. Орльонок 1Б, пер. Ак-Айри 1Б ...) і навіть III к. скл. включаючи пер. Кожухова 2А, вершини Софія 2А та пер. Аманауз 2А.

9. Додатки

9.1. Список джерел інформації

Мережа INTERNET:

http://www.mountain.ru/
http://piligrim-andy.narod.ru
http://caucatalog.narod.ru/
http://www.westra.ru

Компакт диск CD

Оригінали документів:

1) Маршрутна книжка № 73/13-Г
2) Перевальні записки:
   - пер. Архиз 1А
   - пер. Агур 1А
   - пер. Мигвал 1А
   - пер. Кинхара 1А
   - пер. Іркіз 1А
   - пік Піонерів (в поганому стані)

9.2 Список спорядження

Групове спорядження:

- намети 3-х містні – 3шт.
- тент 4х3 м – 1 шт.
- котли – 2 шт.
- скатертина – 1 шт.
- черпак – 1 шт.
- пилка туристична – 1 шт.
- рукавиці брезентові – 1 пара
- мотузка діаметром 10 мм – 30 м
- ремонтний набір – 1 наб.
- аптечка – 1 наб.
- компас – 1 шт.
- GPS – 1 шт.
- карти топографічні – 2 компл.
- фотоапарат – 2 шт.
- газові горілки – 2шт.
- балони газові 450гр. – 10шт.

Особисте спец. спорядження:

- карабіни – 2 шт.
- грудна страх. сист. – 1 компл.
- рукавиці брезентові – 1 пара
- каска – 1шт.
- репшнур – 1,5 м
- льодоруб – 1шт.

9.3 Список аптечки

№ з/п	Назва	кількість
1	Колдрекс (засіб від простуди)	1 уп.
2	Парацетамол (обезболюючий засіб)	3 уп.
3	Аспірин (обезболюючий засіб)	3 уп.
4	Левомецитин (проти діареї)	2 уп.
5	Фестал (для покращення переварювання їжі)	3 уп.
6	Сенодексин (засіб від запорів)	3 уп.
7	Діазолін (протиалергичний засіб)	2 уп.
8	Корвалол (серцевий препарат)	1 уп.
9	Валідол (серцевий препарат)	2 уп.
10	Мікозалон (протигрибковий препарат)	1 уп.
11	Йод (антисептик)	1 б.
12	Пантенол	1 бал.
13	Бинт	3 шт.
14	Вата	1 уп.
15	Лейкопластир	2 уп.

9.4 Список ремонтного набору

Інструменти:

- плоскогубці;
- ніж;
- шило;
- крючок для прошивання взуття;
- ножиці;
- надфіль;
- голки для шиття (3 товсті, 6 тонких).

Матеріали:

- резинка плоска вузька 5м;
- резинка широка 2м;
- шнур тонкий 10м;
- булавки 10шт.;
- проволока 1.8мм и 0.8мм по 2 метра;
- тросик металевий 1м;
- застібки фастекс: 50мм - 1шт; 40мм - 3шт; 30мм - 2шт; 25мм - 1шт; 20мм - 3шт.;
- застібки 3-х щелеві 25мм 3шт.;
- нитки капронові товсті та тонкі по 1 котушки;
- скотч 1 рулон;
- скотч армірований;
- клей універсальний "Глобус" и "Момент" по 1шт. 16)
- трубки для ремонту дуг;
- стропа 20мм и 25мм по 1.5м;
- ткань для ремонту палаток,
- корд юра для ремонту рюкзаків;
- запальничка;
- наждачна.

9.5 Ксерокопія студентських квитків

Торговий коледж Запорізького національного університету

Серія, номер
АР №12340418

Виданий
1 вересня
2017 р.

Дійсний до
31 січня
2021 р.

Прізвище, ім'я, по батькові
Микитенко
Денис Андрійович

Факультет (відділення), структурний підрозділ, форма навчання
Економіко-технологічне відділення. Денна

Група
ХТ-1/18

Ректор М.О. Фролов

Державний вищий навчальний заклад
"Запорізький національний університет"
Міністерства освіти і науки України

Серія, номер
АР №10968696

Виданий
1 вересня
2015 р.

Дійсний до
30 червня
2019 р.

Прізвище, ім'я, по батькові
Скуба
Ольга Олександрівна

Факультет (відділення), структурний підрозділ, форма навчання
Факультет фізичного виховання. Денна

Група
1235-1

Ректор М.О. Фролов

Державний вищий навчальний заклад
"Запорізький національний університет"
Міністерства освіти і науки України

Серія, номер
АР №10968548

Виданий
1 вересня
2015 р.

Дійсний до
30 червня
2019 р.

Прізвище, ім'я, по батькові
Лущенко
Тетяна Олеївна

Факультет (відділення), структурний підрозділ, форма навчання
Факультет фізичного виховання. Денна

Група
1215-1

Ректор М.О. Фролов

Державний вищий навчальний заклад
"Запорізький національний університет"
Міністерства освіти і науки України

Серія, номер
АР №10968593

Виданий
1 вересня
2015 р.

Дійсний до
30 червня
2019 р.

Прізвище, ім'я, по батькові
Гуденко
Олександр Олександрович

Факультет (відділення), структурний підрозділ, форма навчання
Факультет фізичного виховання. Денна

Група
1215-1

Ректор М.О. Фролов

Державний навчальний заклад "Запорізький центр професійно-технічної освіти водного транспорту"

АР №11588845

ПРОТАС
СЕРГІЙ СЕРГІЙОВИЧ

Група 5-6
Виданий 03.10.2016 р.
Дійсний до 24.04.2020 р.
Форма навчання Денна

Директор О.Д. Поляков

Додаток №1
до наказу № 9-А від «29» січня 2015 року

МАРШРУТНА КНИЖКА №37-18

СПОРТИВНОГО ТУРИСТСЬКОГО ПОХОДУ

Маршрутна книжка вважається недійсною
без штампу туристської маршрутно-кваліфікаційної комісії

2018 р.

І. ЗАГАЛЬНІ ВІДОМОСТІ

Группа туристів «Центр Туризму»
г.Запоріжжя

(організація, що проводить похід)

у складі 6 чоловек, здійснює з30.07.2018 р. по 11.08.2018р.

гірський похід Ікатегорії складності в районі
(вид туризму)

Західного Кавказу

за маршрутом: (країна, географічний район)

с.Архиз–пер.Архиз(1А,3000)–пікПіонерів(3058)–пер.Агур(1А,2850)–пер.Мигвал(1А,2800)–оз.Кяфар–пер.Кинхара(1А,2780)–оз.Чілік–пер.Чілік(1А, 2890)–р.Архиз–поляна Таулу–р.Софія–Софійськіводоспади–пер.Іркіз(1А,2880)–Софійськіозера–оз.Зап'ята–поляна Мостова –с.Архиз

Керівник групи: Некрасов СергейАндреевич

(прізвище, ім'я, по батькові, підпис)

аступник керівника:Постол Олексій Сергійович

(прізвище, ім'я, по батькові, підпис)

Керівник закладу, який проводить похід

О.П. Романчук

прізвище, ім'я, по батькові, підпис)
М.П.

2. СКЛАД ГРУПИ *

№ з/п	Прізвище, ім'я, по батькові	Дата народження (день, місяць, рік)	Місце роботи або навчання (повна назва, посада, № телефону)	Домашняадреса, телефон	Туристська підготовка* (вказати походи вищих к.с. з даного виду туризму, район походу, а також досвід: У – учасник, К - керівник)	Обов'язки у групі, розподіл по засобам сплаву або іншим транспортним засобам (для автомобілів та мотоциклів вказати номерні знаки)	Підпис про знання Правилта згоду на обробкуперсональних даних**
1.	Некрасов Сергей Андрійович	29.08.1961	Центр туризму-керівник гуртка	вул. Полтавска-94	П.Урал VK-2017 Г Кавказ –ПК	Керівник	
2.	Постол Олексій Сергійович	21.03.1995	М-Белозерская СШ - вчитель	вул. Арктична 30А	П.Урал VУ-2017	Зам. Керівника	
3.	Волинець Валерія Олександрівна	19.05.2000	ЗНУ-студент	вул. Залізнична 23/428	ЗапорізькаІ У -2017	Літописець	
4.	Лущенко Тетяна Олегівна	02.05.1998	ЗНУ-студент	вул. Залізнична 23/428	Карпати II У -2018	Завгосп зі спорядження	
5.	Протас Марина Сергіївна	29.08.1995	ЗНУ-студент	вул.Пархоменко 10 км 134	П.Урал VУ-2017	Завгосп з харчуванню	
6	Вакула Ярослав Максимович	23.06.1998	ЗНУ- студент	вул.. Нелюбова -21	Карпати II У -2017	Фотограф	

Відповідність відомостей про туристський досвід та досвід подолання локальних перешкод керівника та учасників походу довідкам про задік походів перевірено.

Член МКК

(назва МКК)

(підпис, прізвище та ініціали члена МКК)

3. ПЛАН ПОХОДА (заявлений)*

Дата	Дніу дорозі	Відрізок маршруту	Відстань (км)	Засіб пересування
30-31.07	1	г.Запоріжжя–с.Архыз - водоспад	1350/5	пешком
01.07	2	Водопад – пер.Архыз – озЗапрудное	7	пешком
02.08	3	Оз.Запрудное - -оз. Турьє	10	пешком
03.08	4	Оз. Турє – пер.Агур –пер.Мигвал – р.Кизилчук	12	пешком
04.08	5	р. Кизилчук – пер.Кинхара-оз.Чилик	8	пешком
05.08	6	Пер. Чилик – р.Архыз	12	пешком
06.08	7	Долина р.Архиз – поляна Таулу	20	пешком
07.08	8	Дневка		
08.08	9	Таулу – Софийськиеводопады	12	пешком
09.08	10	Пер.Иркиз –оз.В.Запятая	7	пешком
10.08	11	Оз.В.Запятая – Мостовая- Архиз	11	пешком
11.08	12	с.Архыз – г.Запорожье	1350	автобус

Всього активним способом пересування – 104 км.

*) Урозділі 3 будь які виправлення або виключення відрізків маршруту неприпустимі. Відрізок маршруту визначається від місця ночівлі (м.н.) до пункту закінчення денного переходу.

4. ПЛАН ПОХОДУ (УЗГОДЖЕНИЙ З МКК)*

Дата	Дні у дорозі	Відрізок маршруту	Відстань (км)	Засіб Пересування	Відмітка про проход-ження маршруту
		без змін			

Всього активним способом пересування - _____ км.

*) У випадку внесення змін до заявленого маршруту, такий маршрут у розділі 4 записується повністю. Якщо маршрут узгоджено у заявленому варіанті, то у розділі 4 робиться запис:"Без змін".

5. СХЕМА МАРШРУТУ*

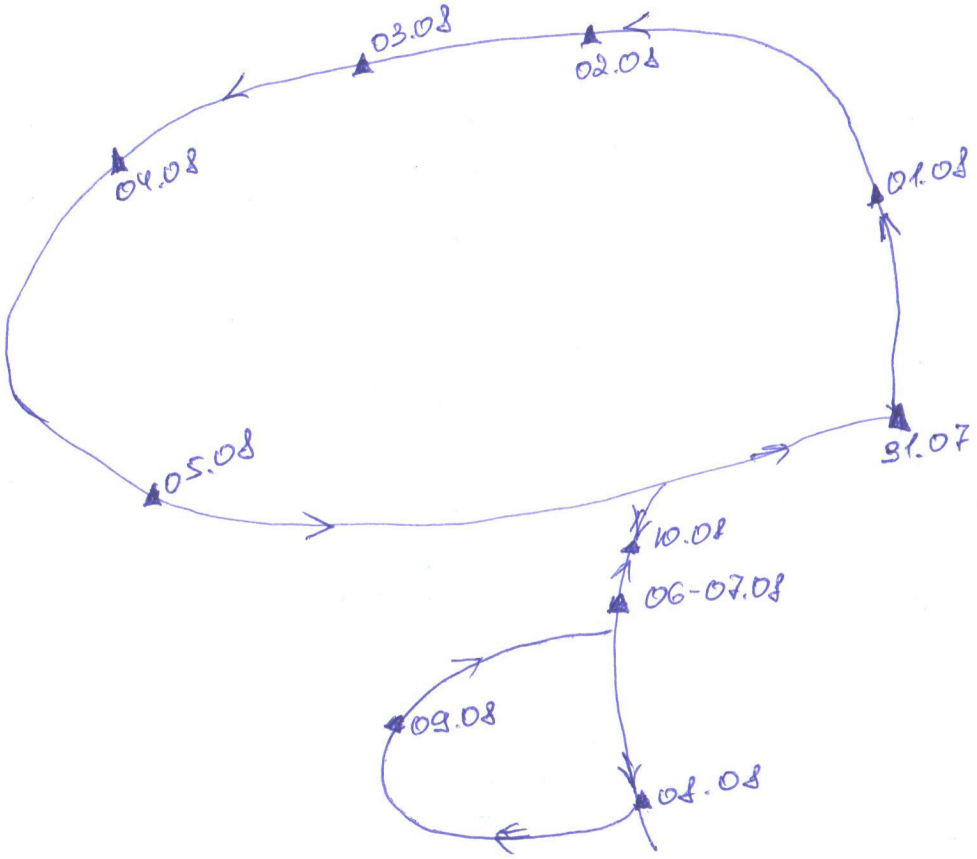

*) Для маршрутів I –III категорії складності подається схема, а для маршрутів IV – VI категорії складності група подає копії картографічних матеріалів, якими вона буде користуватися під час проходження маршруту. Допускається вклеювання готових карт та схем із зазначенням їх масштабу, маршруту походу, місцями та датами ночівель і днювань.

6.СКЛАДНІ ДІЛЯНКИ МАРШРУТУ, ЗАСОБИ ЇХ ПОДОЛАННЯ, ПЕРЕЛІК СПЕЦІАЛЬНОГО СПОРЯДЖЕННЯ ДЛЯ ПОДОЛАННЯ МАРШРУТУ *

7. КЛОПОТАННЯ МКК

Голові МКК _____
(найменування вищестоящої МКК)
_____

від_____
(найменування МКК, що порушує клопотання)
_____

КЛОПОТАННЯ

У зв'язку з відсутністю достатніх повноважень у туристської маршрутно-кваліфікаційної комісії _____
(найменування МКК, що порушує клопотання)
просимо розглянути подані заявочні матеріали для проведення туристського спортивного походу _____категорії складності і дати по ним свої висновки.

Голова комісії _____ (підпис) (_____) (прізвище, ініціали)

"____"_____20_____р.

Штамп МКК

8. РЕЗУЛЬТАТИ РОЗГЛЯДУ У ТУРИСТСЬКІЙ МАРШРУТНО-КВАЛІФІКАЦІЙНІЙ КОМІСІЇ

Туристська маршрутно-квалифікаційна комісия КВ "Центр туризму" ЗО
(найменуванння комісії)
у складі: Янушенко Д.В., Кроля В.В.
(прізвище, ім'я, по батькові членів комісії)
_____
_____
_____
_____

заучастю _____
(прізвище, ім'я, по батькові осіб, які залучені до роботи комісії)
_____
_____,

розглянувши матеріали заявленого походу групи під керівництвом _____ вважає, що (не потрібне - закреслити) :

1. Маршрут відповідає (~~не відповідає~~) заявленій категорії складності.
2. Туристський досвід керівника групи відповідає (~~не відповідає~~) технічній складності маршруту.
3. Туристський досвід учасників групи відповідає (~~не відповідає~~) технічній складності маршруту.
4. Заявочні матеріали відповідають (~~не відповідають~~) встановленим вимогам.
5. Інші зауваження : не має
_____
_____
_____
_____

6. Групі~~призначається~~ (не призначається) контрольна перевірка на місцевості: _____
(коли, де, з яких питань)
_____
_____
_____

9. РЕЗУЛЬТАТИ ПЕРЕВІРКИ НА МІСЦЕВОСТІ

Група у складі: керівника _____
(прізвище, ім'я, по батькові)

участників _____
(прізвище, ініціали)

_____

и перевірку«____»_____20___р._____ пройшл

_____
(місце перевірки)

з наступних питань _____

_____

Результати перевірки: _____

Перевіркупровів: _____ (_____).
(підпис)(прізвище, ініціали)

10. ВИСНОВОК ТУРИСТСЬКОЇ МАРШРУТНО-КВАЛІФІКАЦІЙНОЇ КОМІСІЇ

Група під керівництвом Некрасова С.А.
(прізвище, ім'я, по батькові)

має (~~не має~~) право здійснити даний похід.

Особливі вказівки: у туман, сильний вітер
На маршрут не виходити.

Термін здачі звіту пр похід до «1» грудня 2018 р. уписьмовому (~~усному~~) вигляді в обсязі – повному (скороченому - _____
(вказати розділи)

_____).

Групі рекомендовано зв'язатися з регіональною аварійно-рятувальною (контрольно-рятувальною, пошуково-рятувальною тощо)службою та поінформувати її про графік пересування та контрольні терміни за адресою:

11. КОНТРОЛЬНІ ПУНКТИТА ТЕРМІНИ

роходження маршруту група повинна повідомити _____ (вказати зв'язку)

Янущенко О.В. за адресою (телефоном) SMS
0684899022

Янущенко О.В. за адресою (телефоном): SMS
0684899022

_____ до 01.07 2018 г.

_____ до _____ 20__ г.

_____ до 11.07 2018 г.

Голова комісії _____ (Янущенко О.В.)
(підпис) (прізвище, ініціали)

Члени комісії _____ (Кроль В.В.)
(підпис) (прізвище, ініціали)

_____ (_____)
(підпис) (прізвище, ініціали)

Штамп МКК

УКРАЇНА
КЗ «Центр туризму» ЗОР
ЗАПОРІЖЖЯ
код ЄДРПОУ 20508321
МАРШРУТНО-КВАЛІФІКАЦІЙНА
КОМІСІЯ
208-00-303310Н0

«21» 06 2018 р

12. ДОДАТКОВІ ВКАЗІВКИ, ЗАУВАЖЕННЯ, ВІДМІТКИ МКК, АВАРІЙНО-РЯТУВАЛЬНОЇ СЛУЖБИ ТА ІНШИХ КОМПЕТЕНТНИХ ОРГАНІВ

13. РІШЕННЯ МКК ПРО ЗАЛІК ПОХОДУ

Похід оценено I (першої) категорією складності.

Довідки про залік походу видані у кількості 6 (шости) шт.

Голова МКК _____ (підпис) (Янушенко Ф.В.) (прізвище, ініціали)

Члени МКК _____ (підпис) (Кобль В.В.) (прізвище, ініціали)

_____ (підпис) (_____) (прізвище, ініціали)

Штамп МКК

УКРАЇНА
КЗ «Центр туризму» ЗОР
ЗАПОРІЖЖЯ
код ЄДРПОУ 20508321
МАРШРУТНО-КВАЛІФІКАЦІЙНА
КОМІСІЯ
208-00-303310Н0

"27" 11 2018 р.

УКРАЇНА
КЗ «Центр туризму» ЗОР
ЗАПОРІЖЖЯ
код ЄДРПОУ 20508321
МАРШРУТНО-КВАЛІФІКАЦІЙНА
КОМІСІЯ
208-00-303310Н0