

ДОНЕЦКАЯ ОБЛАСТНАЯ ФЕДЕРАЦИЯ СПОРТИВНОГО ТУРИЗМА

## ФОТООТЧЁТ

о горном туристском спортивном походе

первой категории сложности

по Центральному Кавказу, состоявшемуся с 30.06.13 по 11.07.13 года

Маршрутная книжка № 19/13

Руководитель группы: Граблин Г.Г.

Адрес руководителя: г. Днепропетровск

E-mail: jazzz377@gmail.com

Маршрутно-квалификационная комиссия рассмотрела отчёт и считает,

что поход может быть зачтён всем участникам и руководителю

\_\_\_\_\_ категории сложности

Отчёт использовать в архиве Донецкой ОМКК

штамп МКК

г. Донецк, 2013 г.

**СОДЕРЖАНИЕ ФОТООТЧЕТА**

Содержание.....	2
1. Справочные сведения о походе	
1.1. Общие сведения.....	3
1.2. Состав группы.....	4
2. Фотоматериалы.....	5
3. Картографический материал.....	20
4. Записки с перевалов.....	22

# 1. Справочные сведения о походе

## Общие сведения

Горный поход первой категории сложности был совершен в период с 30 июня по 12 июля 2013 года группой туристов из города Донецка, Днепропетровска и Ясиноватой на территории Центрального Кавказа по маршруту:

Пос. В.Баксан – р. Сылтрансу – пер. Сылтран (н/к, 3478) – р. Мукал – р. Субаши – пер. Исламсу (1А, 3468) – р. Исламчат – пер. Каракайский Сев. (н/к, 2880) – р. Малка – ур. Джилы-Су – «Каменные грибы» рад. – пл. Ирахиксырт – пер. Балкбаши (1А, 3691) – р. Чайтчесу – пер. Кольцевой (1А, 3353) – р. Уллухурзук – аул Хурзук

Протяжённость пешеходной части маршрута 102 км.

Группа была на активной части похода 12 дней, из них два дня – дневки.

За время прохождения маршрута было пройдено 5 перевалов, а именно:

Сылтран (ущ. р. Сылтрансу – ущ. р. Мукал) – н/к, 3441 м;

Исламсу (ущ. р. Субаши – ущ. р. Исламчат) – 1А, 3468 м;

Каракайский Северный (ущ. р. Исламчат – ущ. р. Малка) – н/к, 2880 м;

Балкбаши (ущ. р. Кызылкол – ущ. р. Битюктюбекол) – 1А, 3691 м;

Кольцевой (ущ. р. Битюктюбекол — ущ. р. Уллухурзук) — 1А, 3400 м.

Вместо заявленного перевала Исламчат (н/к), после консультации с местными пастухами, по запасному варианту, был пройден перевал Каракайский Северный (н/к, 2880). Это позволило выйти к мосту через реку Малка вместо переправы вброд через реку Каракаясу.

На категорию сложности похода данные изменения не повлияли.

Маршрут пройден всеми участниками полностью.

## Состав группы

№ п/п	Фамилия, имя, отчество	Дата рождения	Домашний адрес	Туристская подготовка	Обязанности в группе
1	Граблин Григорий Геннадиевич	25.07.1988	г. Днепропетровск	3У Ц. Кавказ	руководитель
2	Самуся Елена Сергеевна	16.11.1988	г. Донецк	4У Ц. Кавказ	завхоз
3	Граблина Вера Геннадиевна	10.10.1989	г. Днепропетровск	ПВД	медик
4	Ленда Игорь Валерьевич	14.08.1986	г. Днепропетровск	ПВД	фотограф
5	Петулько Артем Владимирович	18.08.1986	г. Донецк	ПВД	отв. за снаряжение
6	Белоусова Екатерина Валерьевна	10.03.1987	г. Донецк	ПВД	летописец
7	Григоренко Алина Владимировна	14.10.1988	г. Донецк	ПВД	эколог
8	Иваничев Александр Сергеевич	03.09.1987	г. Ясиноватая	ПВД	отв. за горелки

## 2. Фотоматериалы



Фото 1. Группа перед выходом из поселка Верхний Баксан



Фото 2. «Пробитая» дорога к кошу



Фото 3.

Праздник в честь старта маршрута



Фото 4. Группа перед выходом к озеру Сылтранкель



Фото 5.

Подъем по древней морене



Фото 6. Преодоление снежника




Фото 7.

Группа перед подъемом на перевал Сылтран



Фото 8. Вид на озеро Сылтранкель с пути подъема на перевал Сылтран





Фото 9.

Группа на перевале Сылтран




Фото 10. Путь спуска с пер. Сылтран в долину реки Мукал



Фото 11.

Переправа через реку Мукал



Фото 12. Лагерь под перевалом Исламсу (виден перевал Суарыкауш 1Б)



Фото 13. Ищем тур на хребте в районе перевала Исламсу



Фото 14. Группа на перевале Исламсу. Вид в сторону долины реки Субаши



Фото 15. Группа на перевале Исламсу. Вид в сторону долины реки Исламчат



Фото 16. Спуск с перевала Исламсу



**Фото 17. Путь спуска с перевала Исламсу в долину реки Исламчат**



**Фото 18. Спуск в долину реки Исламчат**



Фото 19.

Вид в сторону перевалов Исламсу и Кыртык с тропы на перевал Каракайский Северный




Фото 20. Путь спуска с перевала Каракайский Северный в долину реки Малка



**Фото 21. Лагерь неподалеку от Джилы Су**



**Фото 22. Группа на «Лунной поляне» у подножия Эльбруса**



**Фото 23. Радиальный выход к Эльбрусским «Грибам»**



**Фото 24. Лагерь на поляне МЧС**





Фото 25.

Ранние сборы перед бродом реки Кызылкол



Фото 26. Путь подъема к перевалу Балкбаши



**Фото 27. Группа на перевале Балкбаши**



**Фото 28. Лагерь в районе Карачаевских Джилы Су**



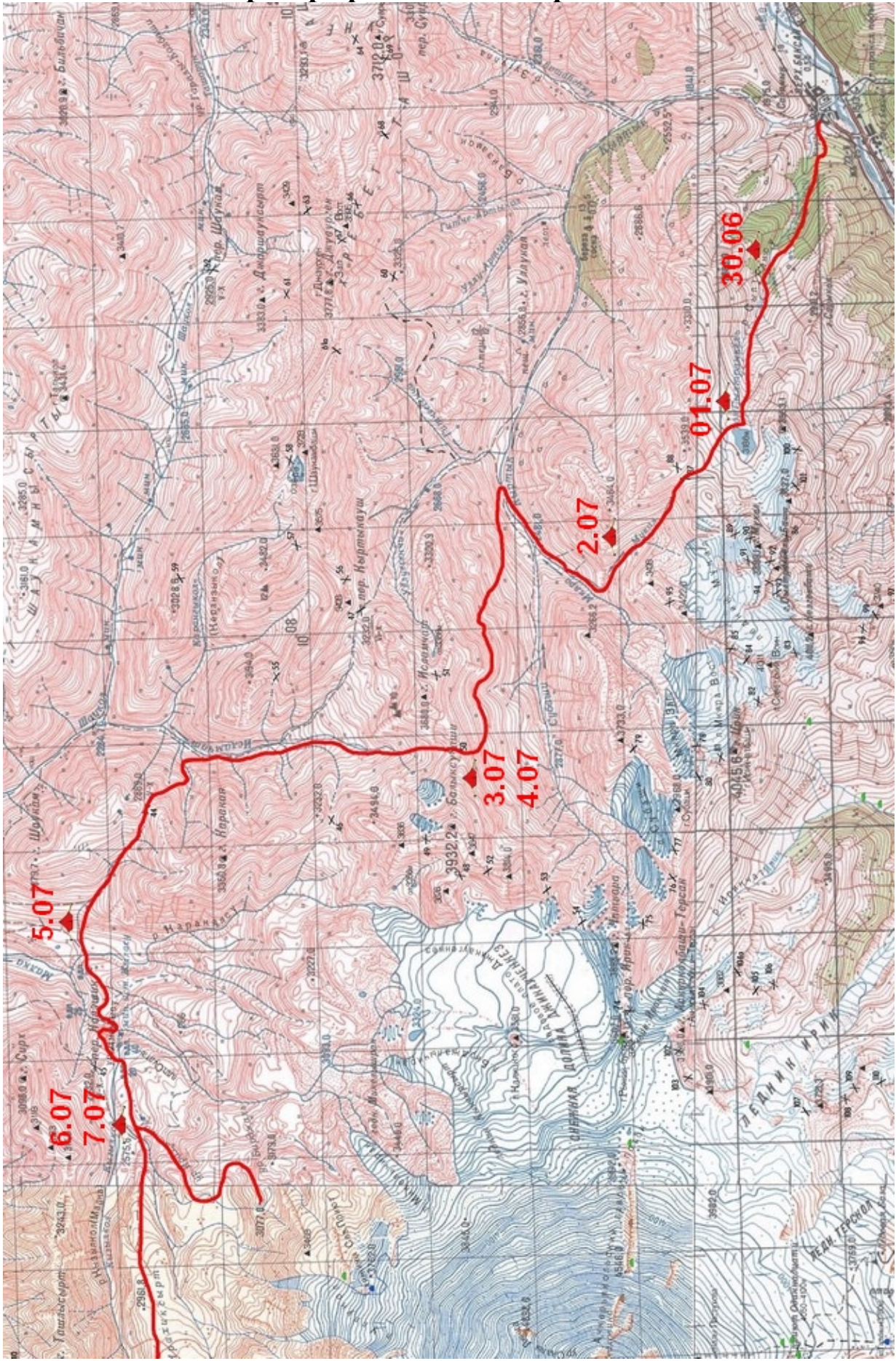
Фото 29.

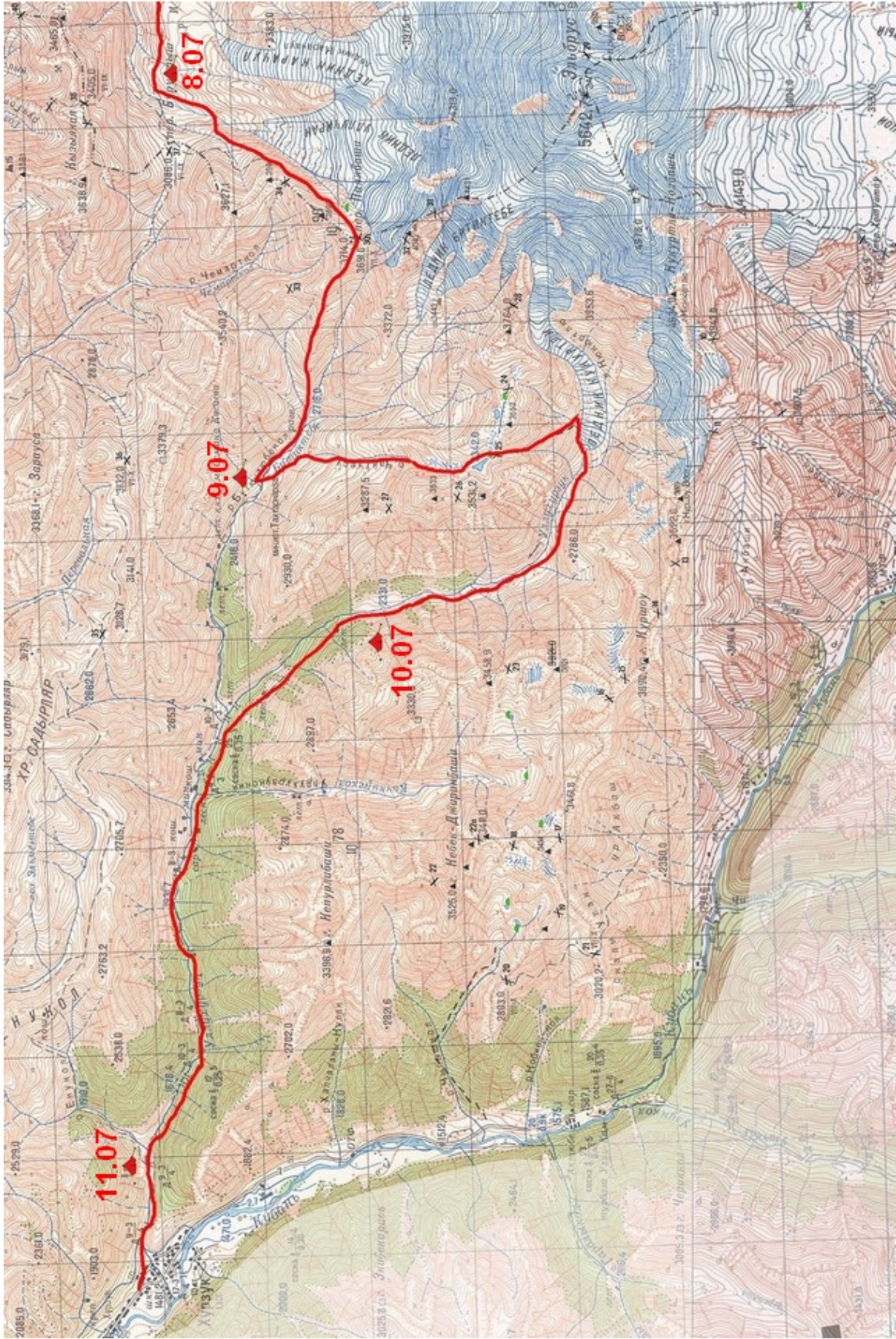
Путь подъема на перевал Кольцевой



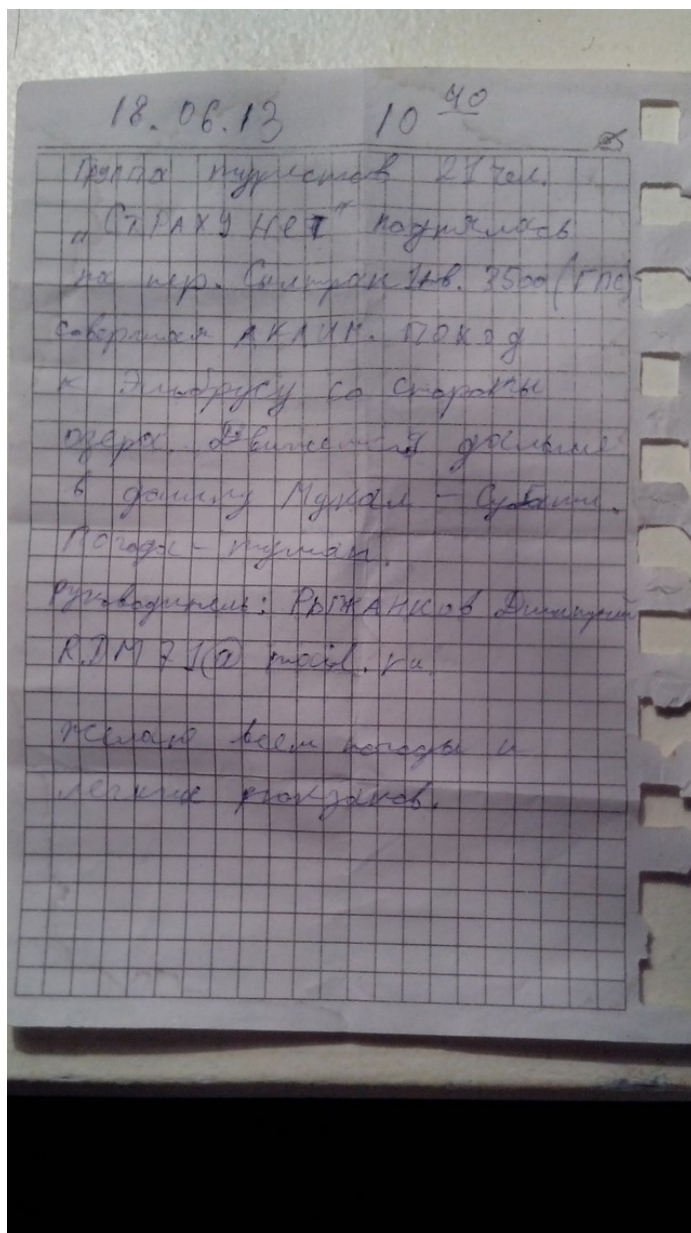
Фото 30. Группа на перевале Кольцевой, на заднем плане стена Кюкюртлю

### 3. Картографический материал





## 4. Записки с перевалов



Записка с пер. Сылтран

Группа друзей из:

Москва


СПб


Самара


Челябинск


Стерлитамак

совершили поход I на Бушма на  
перевал Северо-каракайский 5.05.12  
в 13:30. Построение отложное,  
погода - не очень. Сняли записку  
т/к "Древнейс", с Севостополь (Ике)  
от 4.09.12, 8 человек.


Мощ: 9 человек. Руководитель   
Булаев Алексей (Bulaev70@mail.ru)  
а также:


Раша 

Ирина 


Юра 

Гали 

Артём 

Наталья 

Оле 

Андрей 

Киевська обл. федерація СТ

Група 5 чел., похід І к. сл.  
 Возшло на пер. Балкбаши (А3689)  
 о год. Бюджет тебе 24.06.2013  
 в 13<sup>30</sup> час

Група в морозі.  
Сильний вітер, облягав.

Сидли записку МГУ от  
 04.05.19132. рук. Балакин К.С.

Двигался на Козацький,  
 на Шапку.

Всім здоров'я і погоди!  
 Слава Україні  
 рук. Анатолій Олійник  
 an-tur@ukr.net



Киевская обл. федерация селср.  
туризма

Группа 5 чел. совершая поход ІХ.е.  
вышла на пер. Кольцевой (1А 3447)  
с дол. Кюкюртлю 22 июня 2013г  
о 12.30 часов. (День начала ВО войны)

Солнечно, облачка, лег. ветер.  
Состояние группы отличное.

Трассируем на пер. Машкова,  
далее в дол. Битюктебе и на  
пер. Бакбашин.

Сидим записку т/к «Метер»  
г. Днепропетровск от 18.08.2012  
рук. Романов СС

Всем удачи, погоды.

Слава Україні !!!

пер. Селішник А.М. - змен  
кофст

050-3858918, an-tur@ukr.net

Записка с перевала Кольцевой

Записка с перевала Исламсу не была снята, т.к. седловина перевала была  
покрыта большим количеством снега и тур не был найден.