

ДОНЕЦКАЯ ОБЛАСТНАЯ ФЕДЕРАЦИЯ
СПОРТИВНОГО ТУРИЗМА

ОТЧЕТ

о горном туристском спортивном походе
первой категории сложности
по Западному Кавказу, совершенному
с 4 августа по 15 августа 2012 года

Маршрутная книжка № 22/12
Руководитель группы Сердюков Р.А.
Адрес руководителя: г. Донецк

Маршрутно-квалификационная комиссия рассмотрела отчет и считает, что поход
может быть зачтен всем участникам и руководителю
первой категории сложности

Отчет использовать в _____

штамп МКК

г. Донецк - 2012 г.

Содержание

1. Справочные сведения о походе.	3
1.1. Общие сведения.	3
1.2. Состав группы.	3
1.3. Подъезд к началу маршрута	4
1.4. Выезд с маршрута.	4
1.5. Справочные сведения об участках маршрута.	4
1.5.1. Хребет Абишира-Ахуба.	4
1.5.2. Перевал Архыз	5
1.5.4. Перевал Мылгвал.	5
1.5.5. Перевал Кынхара	5
1.5.6. Перевал Чилик	5
2. Организация похода	6
2.1. Общие сведения о походе.	6
2.2. План похода заявленный, запасные варианты	6
2.3. Причины изменения маршрута	7
2.4. План похода фактический	7
3. Итоги путешествия и выводы	7
Приложение 1	9

1. Справочные сведения о походе

1.1. Общие сведения

Горный поход первой категории сложности совершался с 4 по 15 августа 2012 года группой туристов турклуба «Альпина-ДонНУ» (Донецкая область) на Западном Кавказе, район Архыз, по маршруту:

п. Архыз – пер. Архызское седло (н/к, 2500, рад.) – п. Архыз – пер. Баритовый (н/к, 2809) – пер. Пионер Архызский (1А, 2900, рад.) – пер. Архыз (1А, 2970) – пик Пионеров (3056, рад.) – оз. Медвежье – р. Кяфар-Агур Юж. – р. Кяфар-Агур Зап. – пер. Агур (1А, 2850) – пер. Мылгвал (1А, 2753) – оз. Кяфар – р. Кызылчук – пер. Кынхара (1А, 2870) – оз. Чилик – пер. Чилик (1А, 2890) – пер. Ацгара (н/к, 2715) – рад. Загеданские озера – р. Архыз – пос. Архыз

Протяженность пешеходной части маршрута: 100 км.

Группа была на активной части маршрута 10 дней, из них 1 дневка с радиальным выходом.

За время маршрута были сделаны радиальные выходы на перевал Архызское седло, пик Пионеров и к Загеданским озёрам, а также преодолено 3 категорийных перевала, а именно:

1. Агур (р. Кяфар-Агур – пер. Мылгвал (р. Кяфар)) – 1А, 2850
2. Кынхара (р. Кяфар – оз. Чилик) – 1А, 2870
3. Чилик (оз. Чилик – р. Дукка) – 1А, 2890

Также было проведено практическое занятие по технике горного туризма.

1.2. Состав группы

№ п/п	Фамилия, Имя Отчество	Год рожд.	Обязанность в группе	Туристский опыт	Домашний адрес, телефон
1	Сердюков Руслан Александрович	1985	руководитель	Кавказ, Iу	Украина, г. Донецк, ул. Куйбышева, д.163, кв.55, 099-790-04-85
2	Авраменко Ярослав Викторович	1992	зам. руководителя, ремонтник	Кавказ, Iу	Украина, г. Ясиноватая, ул. Октябрьская д.74, 099-77-67-846
3	Вельбык Яна Павловна	1988	медик	Кавказ Iу	Украина, г. Донецк, ул. Розы Люксембург д.3 кв.20, 066-706-77-52
4	Нежевенко Яна Александровна	1982	казначей	Крым, Пу (пеш)	Украина, г. Макеевка, ул. Лебедева, д.2, кв. 107, 099-380-77-15
5	Мирошникова Елена Михайловна	1990	участник	Крым, Iу (пеш)	Украина, г. Донецк, бул. Пушкина, д.23, кв.98, 050-478-61-10
6	Плишакова Виктория Александровна	1990	завхоз	Крым, Iу (пеш)	Украина, г. Горез, микрорайон 1, д.6, кв.58, 099-475-98-04
7	Терехова Анна Валерьевна	1984	участник	Карпаты, Iу (пеш)	Украина, г. Донецк, ул. Политбойцов, д.18, кв.14, 095-216-21-88
8	Филипенко Максим Игоревич	1989	участник	Карпаты, Iр (пеш)	Украина, г.Донецк, ул. Цусимская, д.91а, кв.23, 095-681-03-20
9	Чечеткина Юлия Сергеевна	1987	участник	Карпаты, Iу (пеш)	Украина, г. Авдеевка, 9-й квартал, д.24, кв.12, 066-95-95-567

№ п/п	Фамилия, Имя Отчество	Год рожд.	Обязанность в группе	Туристский опыт	Домашний адрес, телефон
10	Рутковская Надежда Леонидовна	1984	участник	Крым, Ю (пеш)	Украина, г. Авдеевка, ул. Молодежная, д.16, кв.68
11	Чепурной Сергей Анатольевич	1991	участник	П.В.Д.	Украина, г. Ясиноватая, 3 микрорайон, д.5, кв.4

Заявочные материалы рассматривались в Донецкой областной МКК, ее шифр 105-00-40552002.

1.3. Подъезд к началу маршрута

Проезд осуществляли следующим образом:

- маршруткой до г. Горловка;
- поездом №355*БА "Минск - Кисловодск" из г. Горловка до станции Невинномысск (отправление 17:53, прибытие 07:13);
- микроавтобусом из г. Невинномысск до пос. Архыз.

1.4. Выезд с маршрута

Проезд осуществляли следующим образом:

- микроавтобусом из пос. Архыз до г. Невинномысск.
- поездом №025СА "Кисловодск - Киев" со станции Невинномысск до г. Ясиноватая (отправление 16:43, прибытие 03:12);
- электричкой из г. Ясиноватая до г. Донецк.

1.5. Справочные сведения об участках маршрута.

1.5.1. Хребет Абишира-Ахуба

Гребень хребта Абишира-Ахуба ровный, в нем нет ярко выраженных седловин и вершин. Средняя высота около 3000 м, высшая точка – гора Речепста (3200 м). Южные склоны, дугой развернутые к Архызу, крутые и травянистые, с отдельными скальными сбросами, снежников мало. На север картина иная. Отвесные расщепленные скалы обрываются на 200–300 м, километрами тянутся осыпи; от хребта отходят длинные отроги, делящие истоки рек Урупа, Чилика, Кизылчука, Агур-Кяфара и Кяфара. В их верхних цирках лежат снежники, каровые леднички и многочисленные озера.

Хребет Абишира-Ахуба задерживает течение холодных воздушных масс с севера. Находясь на хребте, часто можно видеть над Архызом солнечную погоду, а северные цирки Абишира-Ахуба сплошь забиты облаками. Облака клубятся, но через гребень не переваливают; если перевалили, в ауле жди непогоды. Намечая путешествие по верхним циркам хребта Абишира-Ахуба, надо учитывать, что во второй половине дня там часты плотные туманы. Как правило, к восходу солнца туман рассеивается.

В зоне верхних цирков, выше 2500 м, даже в июле-августе температура опускается ниже нуля, вода в озерах покрывается тонкой коркой льда. Дождь часто сменяется снегом. Ландшафт северных цирков Абишира-Ахуба суровее архызских ущелий и напоминает горы Восточного Кавказа, а берега верхних озер – тундру.

Если в лесах Архыза много пихты и ели, то на реках Уруп и Кяфар растет преимущественно сосна, встречается древовидный можжевельник, ниже – вековые буково-грабовые леса. В низовье Кяфара растут осокори удивительной толщины – “кяфарские баобабы”. По берегам рек заросли черной и красной смородины, на солнцепеках и лавинных прочесах малина. У границы леса обилие черники. Особенность этих лесов и в том, что на верхней границе (1800–1900 м)

отсутствует криволесье, выше сразу начинаются субальпийские высокогорные и альпийские луга. На лугах много альпийских маков, которые цветут до самого конца августа.

1.5.2. Перевал Архыз

Перевал Архыз (1А, 2970, ск-ос) Расположен в хребте Абишира-Ахуба между пиком Пионер (3055) и в. Джамаракан-Тёбе (3180).

Соединяет долины рек Восточный Кяфар-Агур (р. Кяфар-Агур) и Большой Зеленчук.

Подъем начинается от Медвежьего озера по осыпям. Склон скально-осыпной с конгломератными участками средней, местами большой крутизны. Снежник проходится вертикально вверх или обходится с востока. Местами движение идет над скальными сбросами и может потребоваться страховка. Седловина перевала осыпная, с "жандармами". Спуск проходит восточнее, вдоль осыпного кулуара средней крутизны. Скальные участки обходятся.

1.5.3. Перевал Агур

Перевал Агур (1А, 2850) Расположен в северном отроге хребта Абишира- Ахуба южнее вершины 2999 и соединяет истоки Кяфар-Агура – реки Западный и Южный Агур.

Из цирка под перевалом Агур есть подъем на седловину перевала, который находится в северном отроге основного хребта. Из цирка хорошо видна седловина, которая находится правее плато Турье. Подъем на перевал происходит по осыпи слева от снежника по едва различимой тропе. Весь подъем из цирка занимает около 45 минут. С перевала можно траверсом по осыпям выйти на перевал Федосеева.

1.5.4. Перевал Мылгвал

Перевал Мылгвал (1А, 2800, ос-ск) Расположен в северном отроге хребта Абишира- Ахуба северо-восточнее вершины 3063 и соединяет верховья рек Кяфар и Кяфар-Агур.

К озеру под перевалом Мылгвал можно подниматься от озера Кяфар либо траверсом по бараньим лбам от озера Лазурное под перевалом Семнадцати. Подъем на перевал от озера представляет собой мелкую осыпь крутизной 25° между бараньими лбами. Подъем производится вдоль ручья, озеро слева. Подъем занимает около 1,5 часов. С перевала открывается живописный вид на цирк перевала Агур. Местность покрывает большое количество хаотично расположенных моренных валов. Между моренами много удобных мест для стоянки.

1.5.5. Перевал Кынхара

Перевал Кынхара (Адыгея, 1А, 2870, ос-ск) Расположен в северном отроге хребта Абишира- Ахуба между вершинами Речеспа (3214) и 3141 и соединяет реки Чилик и Кизылчук (приток Кяфара).

Подъем на перевал Кынхара (Адыгея) со стороны озера Чилик представляет собой пологий (20-25°) осыпной склон, курумник. Далее выход на снежник под перевальный взлет. Перевальный взлет – осыпь крутизной 20°. Седловина хорошо видна при выходе на снежник слева от него. Подъем на перевал от озера занимает около 2 часов. Спуск с перевала по травяному склону крутизной 30°. Далее спускаемся к озеру Голубому (2582) в долине Кызылчука по разрушенным скалам. От перевала около 1 часа.

1.5.6. Перевал Чилик

Перевал Чилик (1А, 2890). Расположен в хребте Абишира-Ахуба к западу от вершины Речеспа (3214 м). Соединяет долины рек Речепста (исток Архыза) и Чилик (левый приток Кяфара).

Выше пограничного поста дальнейший путь лучше производить через вершину 2053.5, так как река выше протекает по труднопроходимому каньону, заросшему кустарником. На вершину идет конная тропа. Перевал Чилик представляет собой неглубокую седловину в хребте Абишира-Ахуба. Подъем на перевал со стороны озера представляет собой травянистый склон 20°. Склон пересекает конная тропа, которая поднимается на перевал. Тропа начинается от перевала Ацгара (н/к), находящегося к западу от озера. Подъем на перевал занимает чуть более часа. С северной стороны спуск с перевала представляет собой

осыпной склон крутизной 30°. От седловины спуск лучше осуществлять слева направо. Под осыпным склоном находится пологий снежник. С перевала озеро Чилик не видно. Путь к озеру лежит по старым моренным валам, поросшим травой.

2. Организация похода

2.1. Общие сведения о походе

Выбор района путешествия обоснован возможностью посмотреть живописные места Кавказа без получения разрешения на пребывание в пограничной зоне, для получения которого требуется выслать предварительную заявку за два месяца, что было невозможно в виду образования группы в сжатые сроки. Кроме этого, район Архыза имеет мягкий климат, большое количество солнечных дней в году т.к. защищён со всех сторон хребтами, имеет прекрасные природные ландшафты с великолепными полянами и сосновыми борами, массу достопримечательностей, изобилует перевалами 1А, имеет спокойную криминальную обстановку и идеально подходит для горных маршрутов первой категории сложности.

Целью похода было знакомство с удивительными уголками природы Западного Кавказа. Осмотр достопримечательностей, главными из которых являются реки, долины, хребты и озёра.

В задачи похода входила техническая подготовка участников к походу второй категории сложности, а именно:

1. Умение быстро ставить и собирать лагерь независимо от погодных условий.
2. Научиться правильно ходить в горных ботинках и бить ими ступени в плотном снегу (при наличии подобных участков на маршруте).
3. Научиться грамотно ходить по осыпным склонам средней крутизны, с различными размерами камней.
4. Освоить навыки перехода неглубоких (до 50 см) горных рек вброд.
5. Освоить использование ледоруба в походных условиях.

2.2. План похода заявленный, запасные варианты

Даты	Дни пути	Участки маршрута	Км	Способы передвижения
05.08.	1	г. Невинномысск – пос. Архыз рад. пос. Архыз – г. Кругозор	7,2	автобусом пешком
06.08.	2	м.н. – окрестности пер. Баритовый	4,8	пешком
07.08.	3	м.н. – пер. Баритовый (н/к) – пер. Архыз (1А) – р. Кяфар-Агур	9,6	пешком
08.08.	4	м.н. – пер. Агур (1А) – пер. Мылгвал (1А) – оз. Кяфар	13,2	пешком
09.08.	5	Дневка	0	
10.08.	6	оз. Кяфар – пер. Кынхара (1А) – оз. Чилик	15,6	пешком
11.08.	7	м.н. – пер. Заозерный (н/к) – оз. Уруп – р. Ацгара	8,4	пешком
12.08.	8	м.н. – пер. Ацгара (н/к) – р. Архыз	19,2	пешком
13.08.	9	м.н. – пос. Архыз	24	пешком
14.08.	10	пос. Архыз – г. Невинномысск		автобусом
		Итого:	102	

Даты	Дни пути	Участки маршрута	Км	Способы передвижения

2.3. Причины изменения маршрута

Для лучшей акклиматизации группы было принято решение в первый день радиально пройти по более продолжительному маршруту (вместо г. Кругозор – на перевал Архызское седло). Ввиду резкого ухудшения погодных условий в 4-й и 6-й дни не удалось пройти запланированные участки пути, вследствие чего возникла необходимость пройти большой километраж в оставшиеся дни. Ввиду непрекращающихся дождей и описания участка пути 7-го дня как «болотистой местности с теснинами в долине реки Ацгара», было решено заменить этот участок пути, уйдя на южные склоны хребта Абишира-Ахуба через перевал Чилик.

2.4. План похода фактический

Даты	Дни пути	Участки маршрута	Км	Способы передвижения
04.08.		Донецк – Невинномысск	--	поезд
05.08.	1	г. Невинномысск – пос. Архыз рад. пос. Архыз – пер. Архызское седло	9	автобус пешком
06.08.	2	м.н. – окрестности пер. Баритовый	5,5	пешком
07.08.	3	м.н. – пер. Баритовый (н/к) – рад. пер. Пионер Архызский (1А) – пер. Архыз (1А) – пик Пионеров – оз. Медвежье	12	пешком
08.08.	4	м.н. – р. Кяфар-Агур Южный	7,5	пешком
09.08.	5	м.н. – пер. Агур (1А) – пер. Мылгвал (1А) – оз. Кяфар	10,5	пешком
10.08.	6	м.с. – окрестности перевала Кынхара	6,5	пешком
11.08.	7	м.с. – пер. Кынхара (1А) – оз. Чилик – пер. Чилик (1А) – пер. Ацгара (н/к) – р. Ацгара	10	пешком
12.08.	8	Рад м.с. – Загеданские озера	9	пешком
13.08.	9	м.с. – пос. Архыз	30	пешком
14.08.	10	Архыз – Невинномысск	--	автобус
15.08.	11	Невинномысск – Донецк	--	поезд
		Итого:	100 км	

Маршрут в полном объеме был пройден всеми участниками.

3. Итоги путешествия и выводы

Район Архыз является одним из уникальных районов Кавказа. Этот район известен небольшой высотой вершин и перевалов, средней технической сложностью и обилием лесов, что делает район чрезвычайно привлекательным для проведения несложных спортивных походов ради знакомства с Кавказом.

Группа прошла маршрут составом из 11 человек – 4 парня и 7 девушек. На третий день похода были встречены парень и девушка из Киева, ранее проживавшие в Донецке. Их маршрут совпадал с нашим – поэтому решено было идти вместе, группой из 13 человек. Травм и происшествий не было – все участники похода

вернулись здоровыми и довольными. Учитывая, что из 11 человек только у троих был опыт горного похода, предполагались возможные проблемы психологического плана и акклиматизации. К счастью, их удалось избежать, в моральном и физическом плане группа показала себя с наилучшей стороны.

В техническом плане был проведен инструктаж по поведению в горных походах, правильному хождению по склонам, использованию ледоруба. Также во время днёвки было проведено занятие по технике горного туризма – вязание узлов, работа с верёвками, системой, шантом, восьмёркой, спуск и подъём по склону в системе.

На протяжении всего маршрута погода подвела, дожди шли практически каждый день во второй половине дня. Дважды начинался сильный ливень с градом (на 4-й и 6-й день). Из-за непогоды в эти дни пришлось разбивать лагерь в окрестностях перевалов. В тот же 4-й день мощный селевой поток преградил тропу, переждали, на следующий день прошли этот участок спокойно. Когда перешли через хребет Абишира-Ахуба (перевал Чилик) на южные его склоны – непогода осталась за хребтом, хотя мелкий дождь иногда преследовал.

По маршруту – наиболее сложными участками оказались спуск с перевала Архыз к Медвежьему озеру и перевал Кынхара. Хотя, думаю, что в сухую погоду эти участки вызвали бы меньше проблем. Изначально опасения были по спуску с перевала Мылгвал. Но планировавшегося снежника на осыпи перед озером не оказалось – поэтому спокойно прошли осыпь по крупным камням возле самого озера.

Руководитель похода

Сердюков Р.


Фотоматериалы



День 1. Радиалка на Архызское седло. Вид на Архыз



День 2. Баритовый водопад



День 2. Стоянка над Архызом в окрестностях Баритового перевала



День 3. Перевал Баритовый



День 3. Перевал Пионер Архызский (радиально)



День 3. Подъём на перевал Архыз



День 3. Перевал Архыз



День 3. Радиальный выход на пик Пионеров




День 3. Спуск к Медвежьему озеру



День 3. Спуск к Медвежьему озеру



День 4. Прохождение вброд р. Кяфар-Агур Южный



День 4. Перед началом грозы



День 5. Место прохождения вчерашнего селевого потока



День 5. По пути к Турьим озерам




День 5. По пути к Турьим озерам



День 5. Турье озеро



День 5. Турье озеро. На заднем плане – перевал Федосеева



День 5. Подъём на перевал Агур



День 5. Перевал Агур



День 5. Вид с перевала Агур на перевал Мылгвал



День 5. Перевал Мылгвал



День 5. Спуск с перевала Мылгвал



День 5. Стоянка на озере Кяфар



День 6. Непогода. Вынужденная стоянка перед перевалом Кынхара



День 7. Подъём на перевал Кынхара



День 7. Перевал Кынхара



День 7. Спуск с перевала Кынхара к озеру Чилик



День 7. Озеро Чилик



День 7. Подъем на перевал Чилик



День 7. Перевал Чилик



День 7. Перевал Ацгара



День 8. Загеданские озера



День 8. Загеданский хребет и местный орёл



День 8. Занятие по технике горного туризма



День 9. Спуск к реке Архыз



День 9. Здание МЧС. На подходе к пос. Архыз