

КЗ «Запорізький обласний центр туризму та краєзнавства
учнівської молоді» ЗОР

Звіт

про гірський туристський
спортивний похід I категорії складності
Західним Кавказом,
що був здійснений з 25. 04 по 02.07 2012 р.

Маршрутна книжка № 69/ 12 -Г

Керівник групи: Кроль Владислав Володимирович

Адреса керівника: м. Запоріжжя

e-mail: kr.zp@i.ua

Заступник керівника групи:

Тьомная Оксана Володимирівна

Адреса заступника керівника: м.Запоріжжя,

Маршрутно-кваліфікаційна комісія КЗ «ЗОЦТКУМ» ЗОР розглянула звіт і вважає, що похід може бути зарахований усім учасникам та керівнику _____ категорії складності.

Звіт використовувати в бібліотеці КЗ «ЗОЦТКУМ» ЗОР

Дата, штамп МКК, підпис голови МКК

Запоріжжя
2012 р.

Зміст

Стор.

1.	Довідкові дані про туристський спортивний похід	
1.1.	Параметри походу.....	3
1.2.	Докладна нитка маршруту.....	3
1.3.	Варіанти під'їзду та від'їзду. Обґрунтування вибору точок початку та кінця маршруту.....	3
1.4.	Аварійні виходи з маршруту та його запасні варіанти.....	3
1.5.	Назва та шифр МКК, яка дала дозвіл на проведення подорожі.....	3
1.6.	Дані про досвід учасників.....	4
1.7.	Інформація про проходження маршруту кожним учасником.....	4
1.8.	Оглядова карта.....	5
2.	Відомості про район походу.....	6
3.	Графік руху та технічний опис проходження маршруту	
3.1.	Графік руху.....	7
3.2.	Висотний профіль маршруту.....	8
3.3.	Технічний опис проходження маршруту.....	9
4.	Картографічний матеріал.....	14
5.	Фотоматеріали.....	15
6.	Висновки та рекомендації щодо проходження маршруту.....	37
7.	Додатки	
7.1.	Перелік особистого та групового спорядження.....	38
7.2.	Оцінка придатності інвентарю.....	39
7.3.	Кошторис витрат на похід.....	39
7.4.	Розклад руху транспорту, час роботи відділень зв'язку та інше.....	40
7.5.	Медичні заклади, заклади МНС.....	40
7.6.	Список літератури та джерел інформації.....	40

1. Довідкові дані про туристський спортивний похід

1.1. Параметри походу

Вид туризму	Категорія складності	Довжина маршруту, км	Тривалість		Термін проведення
			Загальна	Ходових днів	
гірський	перша	100	9	8	10.07-08.07. 2012 р.

1.2. Докладна нитка маршруту

с. Архиз – Лунна галявина – долина р. Речепста – пер. Чілік (1А, 2890) – оз. Чілік – пер. Кинхара (1А, 2873) – оз. Рибне – оз. Кяфар – пер. Милгвал (1А, 2848) – пер. Агур (1А, 2850) – оз. Турьє – оз. Запрудне – пер. Архиз (1А, 3000) – р. Малий Кіфар – пик Піонер (1А, 3056) – с. Архиз.

1.3. Варіанти під'їзду та від'їзду. Обґрунтування вибору точок початку та кінця походу.

Під'їзд та в'їзд до місця походу здійснювався приватним автобусом Запоріжжя – Архиз – Запоріжжя.

Наш маршрут прокладено близько села Архиз – це одне найближчих селищ, тому цілком логічно воно було обрано нами за початкову та кінцеву точку маршруту.

1.4. Аварійні виходи з маршруту та його запасні варіанти

Аварійний вихід тільки в с. Архиз.

Запасні варіанти:

- 1) долина р. Речепста – пер. Речепста – оз. Кяфар;
- 2) оз. Кяфар – пер. Кяфар (н/к) – долина р. Кяфар Агур – пер. Генеровська балка (н/к) – с. Н. Архиз

1.5. Назва та шифр МКК, яка дала дозвіл на проведення подорожі

Позитивний висновок про проведення подорожі МКК КЗ «Запорізького обласного центру туризму та краєзнавства учнівської молоді» ЗОР. Шифр МКК: 108-00-30210000. В с. Архиз група стала на облік у рятувальній службі.

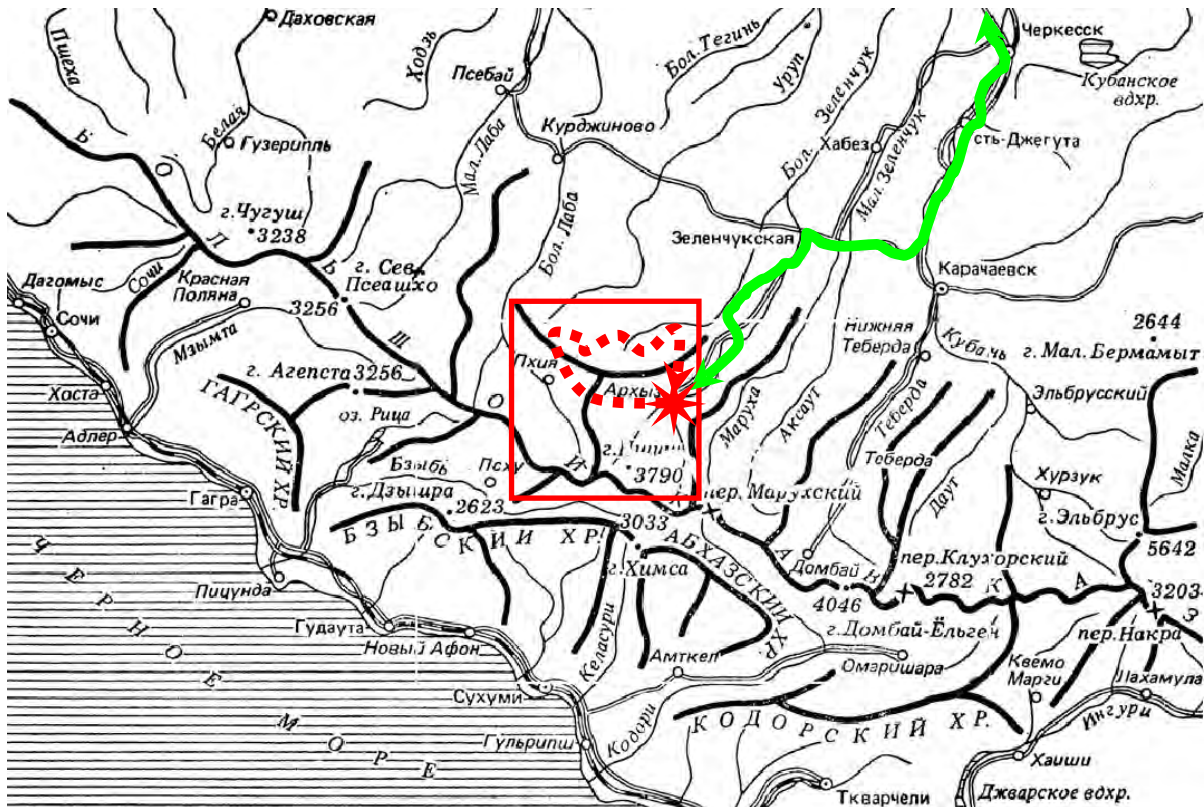
1.6. Дані про досвід учасників

№ п/п	П.І.П.	Рік народження	Туристський досвід	Місце роботи (навчання), посада	Домашня адреса
1.	Кріль Владислав Володимирович	14.10.1973	У 3 к.с. Кавказ К 2 к.с. Кавказ, Алтай	КЗ «ЗОЦТКУМ» ЗОР, керівник гуртка	м.Запоріжжя
2.	Тьомная Оксана Володимирівна	31.12.1978	У І к.с. Кавказ	ЗНУ, викладач	м.Запоріжжя
3.	Зайцев Микола Іванович	1992	У І к.с. Крим	КЗ «ЗОЦТКУМ» ЗОР, інструктор	м.Запоріжжя
4.	Назаровець Юрій Михайлович	1993	У І к.с. Крим	ЗНТУ, студент	м.Запоріжжя
5.	Плетінь Іван Олександрович	1996	У І к.с. Крим	ЗОШ № 75, учень	м.Запоріжжя
6.	Свергун Валентин Вікторович	1996	У І к.с. Крим	ЗОШ № 3, учень	м. Запоріжжя
7.	Новосад Михайло Миколайович	1995	У І к.с. Крим	ЗОШ № 67, учень	м.Запоріжжя
8.	Коморний Петро Олександрович	1993	У І к.с. Крим	ЗНТУ, студент	м.Запоріжжя

1.7. Інформація про проходження маршруту кожним учасником

Маршрут пройдений успішно пройдений всіма учасниками.

1.8. Оглядова карта маршруту



Умовні позначення:



- район походу



- шляхи під'їзду та від'їзду



- нитка маршруту



- місце початку та закінчення маршруту

2. Відомості про район походу

Кавказ – гірська система, що проходить вздовж кордону Європи і Азії у межах Росії, Азербайджану і Грузії. Наш маршрут проходить по Західній частині Кавказьких гір на території Карачаєво-Черкеської республіки Росії в районі селища Архиз. Район подорожі в значній частині являє собою лісисте середньогір'я. Характерною особливістю Західного Кавказу є співіснування пишних лісів по долинам і схилам гір з островерхими піками і баштами вершин, покритих снігом. Багато льодовиків тут сходять майже до кордону лісу. В вироблених стародавніми льодовиками кам'яних чашах знаходиться безліч прозорих синіх і зелених озер в оправі альпійських луків, скель і осипів. Особливість клімату – висока вологість. Найбільша кількість опадів приходить на південні схили. Висота снігової лінії на західному Кавказі від 2090 - 3100м. Нитка маршруту прокладена по долинам трьох великих річок: Софія, Псиш, Архиз, а також гірським хребтом Абишира-Ахуба. Хребет Абишира-Ахуба – чудовий оглядовий пункт – тягнеться, паралельно головному Кавказькому хребту, зі сходу на захід кілометрів на 30. Не має ні чітко виражених вершин, ні глибоких сідловин, проте славиться своїми чудовими чисельними озерами. Чабани досить влучно називають хребет Абишира-Ахубу півнячим гребенем.

Західний Кавказ – найстаріший і добре вивчений район гірського туризму. Проте хребет Абишира-Ахуба почав активно відвідуватися туристами тільки в останні часи. В районі Західного Кавказу здебільшого здійснюють походи I – III категорії складності. Короткі під'їзди, майже по всім ущелинам є автомобільні дороги. В верхів'ях долин і на пасовиськах по хребтам є стежки. В горах Великого Кавказу проходять державні кордони. Для здійснення подорожей в прикордонних зонах треба мати відповідний дозвіл прикордонних служб. Долини річок Софія, Псиш, Біла, Дукка належать до прикордонної зони.

В горах Західного Кавказу багато пам'ятників історії. На луках чисельні сліди давнього пастушества – останки кошів, загонів; вздовж стародавніх торгових шляхів протягнулися ланцюжки розвалин середньовікових фортець і храмів, головним чином аланських часів і періоду розквіту Аписилії, ряд місць пов'язаних з перебуванням на Кавказі видатних діячів культури. Гірські перевали зберігають свідоцтва про Велику Вітчизняну війну. Меморіальний комплекс, присвячений Великій Вітчизняній війні, ми відвідали на Софійських галявинах. Мобільний зв'язок на маршруті майже завжди відсутній.

3. Графік руху та технічний опис проходження маршруту

3.1. Графік руху

День походу	Дата	Назва ділянки	Тройдений шлях (км)	Чистий ходовий час (год.хв.)	Природні та штучні перешкоди, небезпечні ділянки	Краєзнавчі об'єкти
1	10.07	с.Архиз – Лунна галявина	15	4 год.	Рух по ґрунтовій дорозі.	-
2	11.07	Лунна галявина – долина р. Речепста.	18	5 год.	Затяжний підйом. Траверс по трав'яному схилу.	-
3	12.07	Долина р. Речепста – пер. Чілік(1А) – оз. Чілік	12	5 год 30 хв.	Затяжний підйом на перевал. Стежка по трав'яному, осипному схилах.	-
4	13.07	оз. Чілік – пер. Кинхара(1А) – оз Рибне – оз. Кяфар	12	5 год 35 хв.	Середній та крупний осип, трав'яний схил, стежка вздовж ріки.	-
5.	14.07	оз.Кяфар – пер Мигвал (1А)- пер. Агур (1А)- оз. Турьє	11	5 год.	Стежка по трав'яному схилу. Середній та крупний осип.	-
6.	15.07	Днювання				-
7.	16.07	оз. Турьє – оз. Запрудне	13	5 год. 13 хв	Круп осип, Тропа по серед осип, трав'яному схилу.	-
8.	17.07	оз. Запрудне – пер. Архиз (1А) – ріка Малий Кяфар	10	5 год.	Тропа по трав'яному схилу, кам'яні осипи	-
9.	18.07	р. Малий Кяфар – пер Піонер (1А)- с. Архиз	9	4 год.	На перевал тропа по крупному осипу, спуск дрібний осип та тропа по трав'яному схилу	-
		Всього	100 км			-

3.3. Технічний опис проходження маршруту

Приїхали до Архизу о 7.00 год. приватним автобусом. Після доби в автобусі треба було перепочити, акліматизуватися. Встановили табір в сосновому лісі на відстані 1 км від Архизу на річці Зеленчук. Зареєструвались у пошуково-рятувальному підрозділі Архизу.

1-й день

Дата	Початковий та кінцевий пункт	Пройдена відстань	Чистий ходовий час	Метеоумови
10.07.	Архиз – – ур. Лунна галявина	15 км	4 год.	Вранці – ясно, вдень дощ

9.00 – вийшли на маршрут (фото 1). Позаду залишається застава прикордонників. Сонячно. Йти по дорозі вздовж ріки Зеленчук на південно-захід до злиття річок Псиш і Архиз. Через годину починається сильний дощ. Ми рухаємось далі, вздовж ріки Архиз на захід, до місця ночівлі неподалік від урочища Лунна галявина (фото 2). Під дощем встановлюємо намети, розпалюємо вогнище. Наступного дня погода поліпшується.

2-й день

Дата	Початковий та кінцевий пункт	Пройдена відстань	Чистий ходовий час	Метеоумови
11.07.	ур. Лунна галявина – – дол.р. Речепста	18 км	5 год.	Хмарно з проясненнями

9.00 – вийшли зі стоянки. Рухаємось по ґрунтовій дорозі на захід, насолоджуючись чудовими краєвидами (фото 3, 4). Переходимо річку Речепста через дерев'яний міст (фото 5). За мостом дорога повертає на північно-захід. Ми піднімаємось по стежці на захід круто вгору. Набираємо висоту. Починаються альпійські луки (фото 6). Завтра нам рухатись вздовж ріки Речепста (фото 7). Встановлюємо табір на річці Речепста (фото 8).

3-й день

Дата	Початковий та кінцевий пункт	Пройдена відстань	Чистий ходовий час	Метеоумови
12.07.	дол.р. Речепста – – пер. Чілік (1А) – – оз. Чілік	12 км	5 год. 30 хв.	Ясно, сонячно

8.30 – вийшли на маршрут. Рухаємось вздовж річки Речепста вгору на захід. Приблизно через дві години опиняємось біля водоспаду (фото 9). Далі стежка веде на перевал Речепста–Пхія, а ми повертаємо на північ в напрямку перевалу Чілік (фото 10). Висота перевала 2890 метрів. Чудовий краєвид (фото 11). На перевалі знімаємо записку групи т/к «Меридіан» під керівництвом Косилова І.С. (фото 12).

Обідаємо і після невеликого відпочинку рухаємось далі, в напрямку озера Чілік. Спуск метрів 40 не складної скельної ділянки (фото 13), далі веде тропа вздовж альпійських луків (фото 14). Приблизно через півтори години опиняємось на озері Чілік (фото 15). Встановлюємо намети біля озера (фото 16).

4-й день

Дата	Початковий та кінцевий пункт	Пройдена відстань	Чистий ходовий час	Метеоумови
13.07.	оз. Чілік – – пер. Кинхара (1А) – – оз. Рибне – оз. Кяфар	12 км	5 год. 35 хв.	Вранці – ясно, вдень хмарно, туман

8.30 – вийшли на маршрут. Рухаємось по східному берегу озера Чілік. Підйом починається від самого озера через зарослі рододендронів, потім – через дрібну осип, а далі з'являються невеличкі фірнові поля (фото 17). Пройшовши трохи по фірновому полю, знов переходимо на дрібну осип і по неї піднімаємось на перевал Кинхара (1А, 2873 м) (фото 18). Спуск з перевалу по траві дуже крутий і важкий (фото 19). В погану погоду дуже небезпечний, але нам пощастило – дощ застає вже внизу біля озера (фото 20). Спускаємось в долину, в напрямку озера Рибного. Погода поліпшується (фото 21, 22). Трохи не доходячи до озера Рибного, звертаємо праворуч і піднімаємось до озера Кяфар уздовж однойменної річки. (фото 23). Озеро Кяфар одне з найкрасивіших в цьому районі (фото 24). На березі озера залишаємось на ночівлю (фото 25).

5-й день

Дата	Початковий та кінцевий пункт	Пройдена відстань	Чистий ходовий час	Метеоумови
14.07.	оз. Кяфар – – пер Милгвал (1А) – – пер. Агур (1А) – оз. Тур'є	11 км	5 год. 00 хв.	Ясно

9.00 – вийшли на маршрут. Рухаємось по східному берегу озера Кяфар. Далі по трав'яному схилу долаємо крутий зліт і перед нами відкривається вид на перевал Милгвал. По правому схилу обходимо озеро (фото 27) і починається середня осип. По неї підіймаємось на перевал (фото 28).

Перевал Милгвал (1А, 2848) розташований в північному відрозі хребта Абішира-Ахуба, сполучає долини східного витоків р.Кяфар і р.Кяфар-Агур (фото 29). Сідловина перевалу широка, є місця під намети. За перевалом – безводний цирк, у верхів'ях долини середнього витоків р.Кяфар-Агур і за ним – осипний зліт пер. Агур. Ліворуч від перевала Агур – скельні схили Агурського плато.

Перевал Агур (1А, 2850) розташований в північному відрозі хребта Абішира-Ахуба, сполучає долини західного і центрального витоків р.Кяфар-Агур. З перевалу Милгвал у бік пер. Агур йдемо по стежці (фото 30). Зліва, нижче по долині залишаються два озера. В кінці – невисокий перевальний зліт. Сідловина перевалу Агур неширока скельна (фото 31). Спуск з перевалу – на схід по сніговому схилу, або по крутій стежці вздовж осипного, з виходами скель, схилу. Праворуч, в основному хребті Абішира-Ахуба, видно сідловину пер. Федосєєва. Спускаємось по стежці у верхній цирк. Далі йдемо по трав'янисто-осипним увалам, у напрямі Тур'єго озера (фото 32). Тур'є озеро обходимо праворуч, переходимо по каменях річку, витікаючу з озера і стаємо на ночівлю на її східному березі.

6-й день

Дата	Початковий та кінцевий пункт	Пройдена відстань	Чистий ходовий час	Метеоумови
15.07.	Днювання	--	--	Ясно

7-й день

Дата	Початковий та кінцевий пункт	Пройдена відстань	Чистий ходовий час	Метеоумови
16.07.	оз. Тур'є – – оз. Запрудне	13 км	5 год. 30 хв.	Вранці – мінлива хмарність, ввечері – ясно

9.00 – вийшли на маршрут. Нижче Тур'єго озера долина обривається досить крутими скиданнями. Стежка починається в лівій (західній) частині озерного цирку. Долина дика – худоба тут не пасеться, стежка місцями заросла – і дуже красива (фото 33). Долина спускається досить низько, приблизно до відмітки 2000 м. Там вже місцями зростає ліс. Незабаром переходимо східний витік (трохи вище за кошару), і починаємо підйом по стежці до озера Зарудного (фото 34). Перед самим озером пасеться велике стадо корів. Стаємо на ночівлю на південному березі озера.

8-й день

Дата	Початковий та кінцевий пункт	Пройдена відстань	Чистий ходовий час	Метеоумови
17.07.	оз. Запрудне – – пер Архиз (1А) – – дол.р. Мал. Кяфар	10 км	5 год.	Сонячно

9.00 – вийшли на маршрут. Починаємо підйом по трав'янистому схилу. Через перехід виходимо на стежку, що піднімається звідкись знизу долини. Далі йдемо по стежці, все вище піднімаючись над долиною. Спочатку вона піднімається в безводий цирк – перед нами схил піку Піонер. Тропа траверсує уходить ліворуч. Далі вона виводить нас у верхній цирк. З'являється невеличке фірнове поле, а далі – перевал Архиз.

Перевал Архиз (1А, 3000) розташований у відрозі хребта Абішира-Ахуба, між піком Піонер і піком Джумаракли-тебе (фото 35).

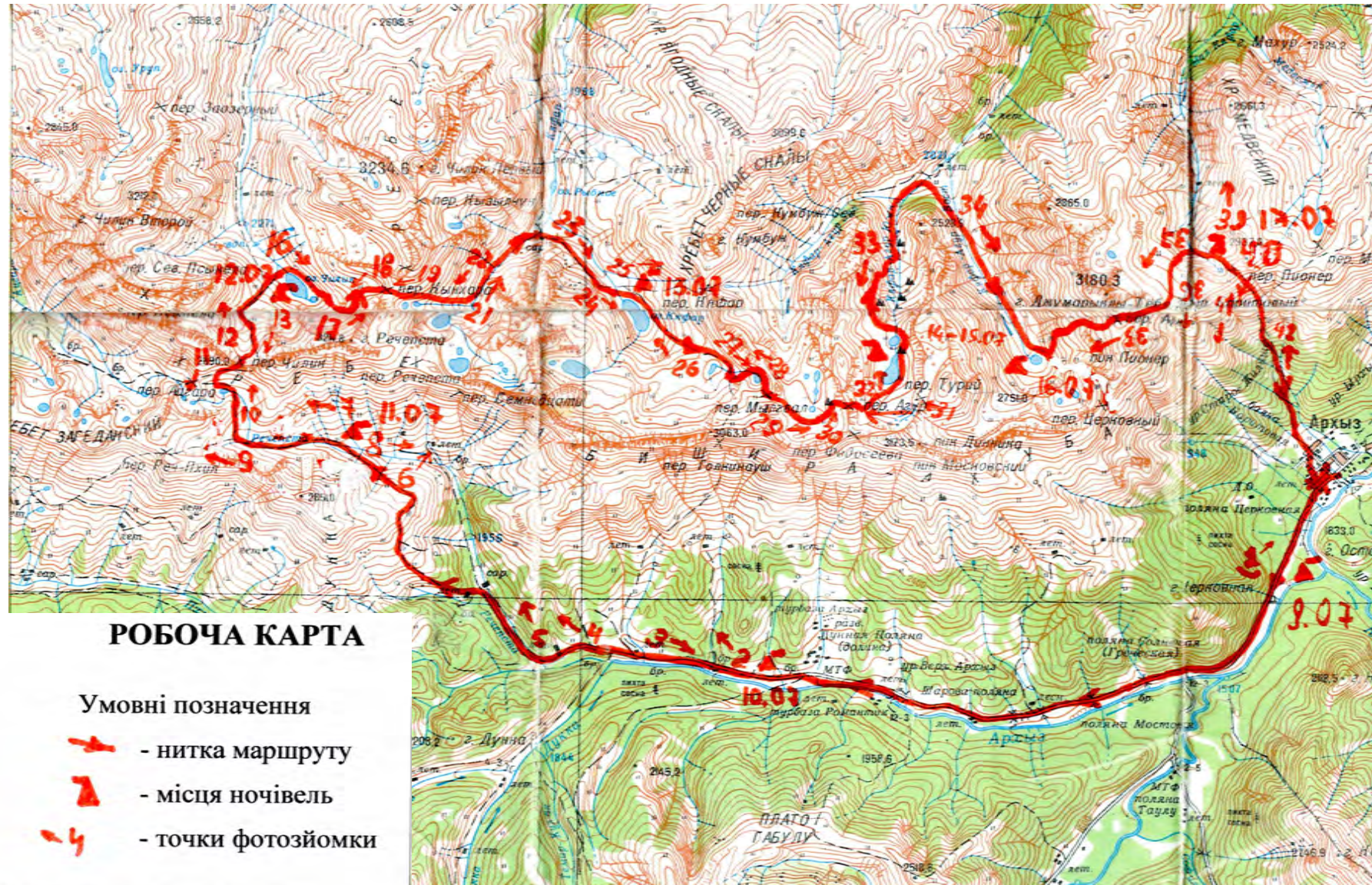
Ми спускаємось з пер. Архиз, траверсуючи цирк на східному схилі Джумаракли-тебе. Праворуч залишається перевал Барітовий – широка трав'яниста сідловина (фото 36). Далі ми спускаємось на річку Малий Кяфар, позаду видно пік Джумаракли-тебе (фото 37). У верхів'ях Малий Кяфару, на озері буде місце нашої ночівлі, а за озером – перевал Піонер (фото 38). Після чергового підйому розташовуємо табір над озером. Тут зовсім мало рівних місць під намети (фото 39).

9-й день

Дата	Початковий та кінцевий пункт	Пройдена відстань	Чистий ходовий час	Метеоумови
18.07.	дол.р. Мал. Кяфар – пер Піонер (1А) – с. Архиз	9 км	4 год.	Ясно




9.00 – вийшли на маршрут. Від озера підіймаємось по середній осипі вверх (фото 40). З перевалу Піонер вже видно Архиз (фото 41). Спуск спочатку по дрібній осипі, далі по трав'яному схилу(фото 42) і виходимо на стежку, яка виводить нас до водоспаду Барітовий. Далі через зарослі виходимо в сосновий лісок і вздовж річки спускаємось в Архиз до кінцевої точки нашого маршруту.

4. Картографічний матеріал



РОБОЧА КАРТА

Умовні позначення

-  - нитка маршруту
-  - місця ночівель
-  - точки фотозйомки

МАСШТАБ 1 : 100 000

5. Фотоматеріали



Фото 1. День перший. Архиз. Початок маршруту.



Фото 2. Місце першої ночівлі.



Фото 3. День другий. Лунна поляна – річка Речепста.



Фото 4 . На маршруті.



Фото 5. На мосту через р. Речепста.



Фото 6. Альпійські луки дол.р. Речепста.



Фото 7. р. Речепста. Напрямок руху групи в сторону перевалу Чілік.



Фото 8. Місце ночівлі на р. Речепста.



Фото 9. Верхів'я річки Речепста.



Фото 10. Вид на перевал Чілік.



Фото 11. Вид с перевалу Чілік на ГКХ.



Фото 12. Група на перевалі Чілік (1А).



Фото 13. Спуск с перевалу Чілік.




Фото 14. Рух групи с перевалу Чілік в напрямку озера Чілік.



Фото 15. Вид на озеро Чілік.



Фото 16. Місце ночівлі на озері Чілік. Напрямок руху на перевал Кинхара.



Фото 17. До перевалу Кинхара (1А).



Фото18. Група на перевалі Кинхара (1А).



Фото 19. Спуск с перевалу Кинхара.



Фото 20. Дождь .Туман .



Фото 21. Спуск в долину в напрямку озера Рибного.



Фото 22. Група на маршруті в напрямку озера Рибне.



Фото 23. По річці Кяфар до озера Кяфар.



Фото 24. Озеро Кяфар



Фото 25. Ночівля на озері Кяфар.



Фото 26. Озеро Кяфар. Напрямок руху групи.



Фото 27. В напрямку перевалу Милгвал (1А).



Фото 28. Рух групи на перевал Милгвал.



Фото 29 . Група на перевалі Милгвал.



Фото 30. Рух групи до перевалу Агур.



Фото 31. Група на перевалі Агур (1А).



Фото 32 Спуск на озеро Турье з перевалу Агур.



Фото . Днювання.



Фото 33 . Спуск в долину річки Кяфар-Агур.



Фото 34. До озера Запрудного.



Фото 35. На перевалі Архиз (1А)



Фото 36. Спуск з перевалу Архиз. Праворуч сідловина перевалу Барітовий.



Фото 37. Рух групи в напрямку ріки Малий Кяфар.



Фото 38. Озеро перед перевалом Піонер. Вид на перевал.



Фото 39 . Місце ночівлі перед перевалом Піонер.



Фото 40. Група рухається на перевал Піонер.



Фото 41. На перевалі Піонер 1А.



Фото 42. Спуск с перевалу Піонер в Архиз.

6. Висновки та рекомендації щодо проходження маршруту

Маршрут прокладено в одному з найкрасивіших хребтів Західного Кавказу – Абішира-Ахуба, в якому зустрічається багато красивих озер (біля 15 озер) та річок.

За підсумками походу, групою було пройдено 6 перевалів складністю 1А. Максимальна висота перевалів 3000 метрів. Маршрут відстанню 100 км.

Слід звернути увагу на те, що похід є кільцевою схемою. Перша частина походу розв'язала проблему акліматизації. Плавний набір висот до 2 900 метрів. Група "притерлася" психологічно і спрацювалася технічно!

Медична допомога може бути отримана в селі Архиз.

На маршруті дуже багато цікавих місць та історичних пам'яток, локальних та протяжних перешкод.

В цілому маршрут подорожі пройдений, план походу та поставлені задачі групою виконані. Маршрут по своїй протяжності, тривалості та складності відповідає вимогам заявленого походу першої категорії складності.

Рекомендації туристам:

Уважно стежте за розпалюванням кострів та примусів. Необхідно обкопувати кострища обов'язково!

Не рубайте живі дерева. Поруч завжди є сухі гілки та коріння. Якщо після стоянки у вас залишились непотрібні поліетилен та папір – охайно спаліть їх.

Якщо у вас після приготування їжі залишились жерстяні банки – обпаліть їх у кострі до чорного кольору, сплусніть їх сокирою або каменем та закопайте.

Не залишайте після себе сміття!

Не потрібно руйнувати побудовані до вас місця для пиття води та відпочинку.

Не забруднюйте джерел та струмків. Вам ще з них доведеться пити!

Не рвіть без потреби квіти та ягоди, не ламайте гілок на деревах!

Не лякайте диких тварин, а також корів, кіз та овець, що пасуться.

Якщо у вас виникли труднощі з дорогою, то запитуйте дорогу у місцевого населення. Звичайно вони вимірюють відстань одиницями часу, тому те, що вони вам скажуть помножуйте на два – це і буде реальний час в дорозі до пункту, що ви шукаєте.

7. Додатки

7.1. Перелік особистого, групового спорядження, склад аптечки та ремонтного набору

Перелік особистого спорядження

- рюкзак
 - спальник
 - туристичний килимок
 - накидка від дощу
 - кружка, миска, ложка, фляга (0,5л пляшка.)
 - речі особистої гігієни (мило, шампунь, т/папір, з/щітка, з/паста, рушник)
 - ліхтарик, карти, компас
 - сірники
 - сухий спирт
 - 2 пари змінного взуття (туристичні черевики, кросівки)
 - сланці
 - светр
 - вітровка
 - штани – 2
 - футболки – 2-3
 - шкарпетки – 5 пар (2 шерстяні, 3 х/б)
 - шапка
- Загальна вага 5.300 гр.*

Перелік групового та спеціального групового спорядження

- намет 4-х міс – 1шт.
 - Намет 2 міс – 2шт.
 - Балон с газом (0,5 кг) – 7 шт
 - плівки поліетиленові – 3 шт.
 - казан – 2 шт.
 - гачки для котлів – 3 шт.
 - черпак – 1 шт
 - рукавиці брезентові – 1 пара
 - мотузка діаметром 10 мм – 30 м
- Загальна вага 32 кг*

Склад ремонтного набору

- нитки товсті – 1 кат.
 - плоскогубці – 1 шт.
 - клей «Момент» – 1 шт.
 - шматки шкіри – 3 шт.
 - натяжні блоки для рюкзака – 6 шт.
- Загальна вага 300 гр.*

Склад групової аптечки

- Термометр
- Ножиці
- Піпетка
- Бинти широкі 7X14 – 4 шт.
- Бинти вузькі 5X10 – 4 шт.
- Вата 50 г – 1 шт.
- Перекис водню 30 мл + гідроперит – 10 таб.
- Бриліантова зелень 30% 1шт
- Фурацилін – 10 таб.
- Перманганат калію – 1 шт.
- Пластир – 3 шт.
- Йод – 1шт.
- Альбуцид 30% (сульфацилнатрію) – 1шт.
- Анальгін – 10 таб.
- Аспірин (ацетилсаліцилова кислота) – 10 таб.
- Темпалгін – 10 таб.
- Парацетамол – 10 таб.
- Но-Шпа – 10 таб.
- Фервекс – 10 пак.
- Цитамон – 10 таб.
- Активований вугіль – 50 таб.
- Бесалол – 10 таб.
- Мезим – 10 таб.
- Діазолін – 10 драже (1 пластинка)
- Супрастин – 10 таб.
- Азитроміцин – 2 уп. (в уп. 6 капсул по 250 мг)
- Диклофенак гель 1% – 1шт.
- Капчикам – 1шт.
- Офлакоїнова мазь – 1шт.
- Гидрокартизонова мазь – 1шт.
- Нокспрей – 1шт.

Загальна вага 1,2 кг.

7.2. Оцінка придатності інвентарю, рекомендації щодо спорядження та інвентарю

Туристське спорядження групи витримало експлуатацію та залишилося в доброму стані. За період походу було замінено 3 натяжні блоки на рюкзаках.

7.3. Кошторис витрат на похід

Витрати	На 1 особу	На групу
Квитки на автобус	800	153.60
Всього:	318	5097

7.4. Розклад руху транспорту

Напрямок	Вид транспорту	Розклад руху використаного нами транспорту
м. Запоріжжя – с. Архиз – м. Запоріжжя	автобус	Приватний автобус

7.5. Медичні заклади, заклади МНС

Контрольно рятувальні служби: Архизький пошуково-рятувальний підрозділ – тел.89283964787, оперативний черговий ПРП ЧЕРКЕССК – 88782239060.

7.6. Список літератури та інших джерел інформації

1. Вимоги до складання звіту, додаток №1 до постанови Виконкому Федерації Спортивного туризму України.
2. Карти Генерального штабу
3. Вікіпедія <http://ru.wikipedia.org/wiki>
4. <http://prielbrusie.narod.ru/library/prielbrusie/index4.html>
5. Карта – схема «Архиз»

