

О Т Ч Е Т

О горном туристском
спортивном походе первой категории сложности
по Кавказу, район Сванетии

совершенном с 24.07 по 05.08.2012 г.

Маршрутная книжка № 05-12

Руководитель группы Гавриленко В. Г.

Адрес руководителя: г. Запорожье

1. Состав группы

Ф.И.О.	Год рождения	Должность в походе	Туристский опыт	Контактная информация
Гавриленко Виталий Григорьевич	1941	руководитель	5У, Ц.Кавказ, 5Р, Ц.Кавказ	г. Запорожье
Волобуев Олег Алексеевич	1969	участник	1У Кавказ, Архыз	г. Горловка
Макаренко Михаил Викторович	1989	участник	ПВД, Крым	г. Запорожье
Носенко Василий Васильевич	1958	участник	1У Кавказ, Архыз	г. Запорожье
Овсиенко Ярослав Владленович	1983	участник	1У Кавказ, Архыз	г. Харьков
Овсиенко Ксения Сергеевна	1986	участник	1У Кавказ, Архыз	г. Харьков
Пиза Александр Дмитриевич	1972	завхоз	2У Кавказ, Архыз	г. Запорожье
Подлянов Роман Александрович	1982	ремонтник	2У Кавказ, Архыз	г. Запорожье
Середа Андрей Валерьевич	1987	участник	ПВД, Крым	г. Запорожье
Сеньё Людмила Владимировна	1965	медик	1У Кавказ, Архыз	г. Запорожье
Федоров Игорь Владимирович	1961	участник	1У Ц. Кавказ	г. Никополь
Куценко Александр Сергеевич	1968	участник	1У Кавказ, Архыз	г. Энергодар
Зарецкая Елена Анатольевна	1960	участник	1У Кавказ, Архыз	г. Энергодар

2. Нитка маршрута

Ингурское шоссе – р. Накра – пер. Басса (1А, 3057) – р. Ненскра – пер. Глиссер (1Б, 3200) – р. Накра – пер. Физкультурник (1Б, 3340) – верховье – р. Маншура – 2-я седловина пер. Физкультурник – лед. Юго-Западный Квиш – р. Квиш – р. Долра – с. Мазери – сел. Местия

3. Параметры похода

Вид туризма	Категория сложности	Протяженность активной части похода, км	Продолжительность		Сроки проведения
			Общая	Ходовых дней	
горный	первая	99	14	13	24.07-5.08.2012 г

4. Прохождение маршрута участниками

Участники похода Куценко А. С. и Зарецкая Е. А. не прошли участок маршрута: р. Накра – пер. Физкультурник (1Б, 3340) – лед. Ю.З. Квиш – р. Квиш – р. Долра – с. Мазери из-за недостаточной физической подготовки.

5. График движения

Дата, День пути	№ Участка пути	Название участка	Время	Расстояние и перепад высот	Метео условия	Описание участка	Примечания
24.07.12 1 день		Ингурское шоссе – р. Накра – с. Наки - пограничники	2,5 ч	6 км +350 м	ясно	Горная дорога	
		Всего	2,5ч	6 км +350м			
25.07.12 2 день		М. Н. – пограничный пост	6,5ч	9км +550м	ясно	Тропа вдоль левого берега р. Накра, обход разрушенных участков, горная дорога	
		Всего	6,5ч	9км +550м			
26.07.12 3 день	3.1	М. Н. – р. Накра (место разлива)	2ч	5.5км +200м	ясно	Тропа левого берега р. Накра	
	3.2	правый берег р. Накра	0,5ч	-		Переправа вброд стенкой по 3чел.	
	3.3	верхний цирк перевала Басса	3,5ч	3.5 км +800м		Поиск тропы, движение по тропе в зоне леса. Выше леса движение без тропы, травянистые склоны 20-35 градусов с россыпью камней	
		Всего	6ч	9 км +1000м			
27.07.12 4 день	4.1	М.Н. – седловина перевала Басса	1,5ч	0,5км +250м	ясно перемен. облачность	Пологий снежник, тропа на осыпном склоне	
	4.2	-р. Ненскра	4ч	3.5 км -850м		Траверс сн. склона, спуск по снежнику 20-30 градусов, далее моренные отложения и теряющаяся тропа в зеленой зоне. Внизу на пологом участке густые заросли травы, тропы нет	

	4.3	правобережная морена ледника	3ч	3км +250м		Движение вдоль левого берега Ненскры через густые заросли высокой травы и кустарника	
		Всего	8ч	7 км +500м -850м			
28.07.12 5 день	5.1	М.Н. – седловина перевала Глиссер	4ч	2.5 км +800м	перемен. облачность	Подъем по гребню морены, выше морены снежник крутизной 20-30 градус. Спуск по снежнику, осыпному склону, полкам бараньих лбов, пологий ледник. От озера спуск вдоль правого берега ручья по бараньим лбам, затем моренным отложениям, старому лавинному снегу до выположения и тропы	
	5.2	-ледниковое озеро верхнего цирка перевала	2ч	1 км -400м			
	5.3	-р. Накра, старые ночевки	2ч	1.5 км -300м			
		Всего	8ч	5 км +800м -700м			
29.07.12 6 день		М.Н. –р. Накра, летовки	4ч	8(10) км -600м	Перемен. облачность	Тропа левого берега Накры. Переправы через притоки Накры по камням, переправа через р. Ледешт вброд с использованием перил	Во второй половине дня сильный дождь, гроза
		Всего	4ч	8(10) км -600м			
30.07.12 7 день		Дневка			облачно		
31.07.12 8 день	8.1	М.Н. – скалы верхней части склона	2ч	0.5 км +300м	Перемен. облачность	Подъем вдоль кромки леса. В нижней части склона коровьи тропы, выше тропы нет, склон до 45 градусов.	
	8.2	- правый борт боковой долины	2.5ч	1 км + 50м			

	8.3	- дно долины	2ч	3,5 км +250м		Траверс склона со спуском к реке. Кустарник, трава, крутизна склона 30-40 градусов. Подъем по долине	
		Всего	6.5ч	5 км +600м			
1.08.12 9 день	9.1	М.Н. - седловина в гребне, разделяющем соседние долины	2ч	0,5км +300м	облачно	Травянистый склон 30-40 градусов в нижней части заросли рододендрона	
	9.2	-правобережная морена ледника	4ч	5,5 км -150м +450м			
		Всего	6ч	6 км +750м -150м			
2.08.12 10 день	10.1	М.Н. – перевал Физкультурник 1	2ч	1 км +250м	Ясно	Снежный склон 30 градусов, последние метры у гребня до 50 градусов	
	10.2	- верхний цирк – р. Маншура,	0.5ч	0,5 км -250м	Перемен. облачность	Осыпной склон 30-40 градусов	
	10.3	-перевальная седловина Физкультурник 2	1.5ч	0,5 км +250м		Снежный склон 25-35 градусов, в верхней части осыпь	
	10.4	-левобережная морена ледника Ю.З. Квиш	4ч	4 км +50м -750м		Снежный склон, пологий закрытый ледник с трещинами. Осыпной склон отрога, открытый ледник с трещинами левой ветви.	
		Всего	8ч	6 км +550м -1000м			

3.08.12 11 день	11.1	М.Н.- правый берег реки с лед. Ю.З. Квиш	3ч	3 км -200м	Перемен. облачность	Спуск по левобережной морене, спуск с морены по конгломератному кулуару. Переправа вброд реки в месте разлива. Движение по правому берегу реки, иногда есть тропа. Поиск тропы на склоне при обходе прижимов
	11.2	-слияние рек Квиш и Долра	4ч	6 км -150м		
		Всего	7ч	9 км -350м		
4.08.12 12 день	12.1	М.Н. - прижим на р. Долра	0.5ч	1 км -100м	Перемен. облачность	Спуск до места переправы вдоль правого берега реки Подготовка и проведение навесной переправы рюкзаков и участников Тропа левого берега Долры Тропа тропа, затем дорога правого берега р. Долра
	12.2	- левый берег р. Долра	3ч	–		
	12.3	-пост пограничников	1ч	4 км -200м		
	12.4	- рад. выход к Ушбинским водопадам	1ч	2(4) км +100м -100м		
	12.5	- с. Мазери	3ч	10 км -450м		
		Всего	8.5ч	17 км +100м -900м		
5.08.12 13 день	13.1	М.Н. – Ингурское шоссе	1.5ч	6 км -100м	Ясно	Дорога Подъезд микроавтобусом, дорога
	13.2	-Местия		18 км		
	13.3	-Местия- аэропорт –М.Н. в лесу	1.5ч	6 км +100м		
		Всего	3ч	12 км +100м -100м		
		Всего за поход	74,5ч	99 км +5300м -4650м		

5.1. перевал Басса (1А, 3057, сн.-ос.)

Расположен в хребте Штавлер, между вершинами Куармаш и Гвергишер, у восточного плеча последней. Соединяет долины рек Ненскры и Накры.

От верхнего поста пограничников поднимаемся по тропе левого берега Накры. Напротив перевала Басса обнаруживаем остатки разрушенного мостика. Кстати, пограничники нам сказали, что в августе 2012 г. они построят новый мостик через Накру к перевалу Басса. Примерно в 500 м выше бывшего мостика Накра широко разливается, образуя несколько рукавов. Переправляемся здесь вброд стенкой по 3-4 человека. Возвращаемся вниз до остатков мостика уже по правому берегу и поворачиваем к склону правого борта долины. Для подхода к перевалу очень важно найти тропу, идущую через лес, растущий на крутом склоне. Раньше это было затруднительно, а спустя 20 с лишним лет вообще не просто. Мы потеряли много времени уходя влево, а затем вправо к реке. Место поиска тропы указано на Ф.1. Остатки тропы можно обнаружить только вблизи на склоне у леса. Состояние тропы вполне приемлемое, только в некоторых местах требуется дополнительная разведка пути.

Тропа вывела из леса в зону альпийских лугов и затерялась. Дальнейший поиск тропы результата не дал. Продолжаем движение вверх по высокой траве, каменным россыпям. После второй ступени открывается вид на верхний цирк, разделенный отрогом. перевал Басса расположен в правом верхнем цирке. Поднимаемся в верхний цирк, находим старые полуразрушенные стоянки, останавливаемся на ночлег. Ф.2.

Утром подходим под перевальный взлет. Ф.3. Нижняя часть перевального взлета – пологий снежник, выше которого на скально-осыпном склоне просматривается зигзагообразная тропа. Выход на перевал от м.н. занял 1,5 час.

На перевале Басса – понижении в гребне, сложенном разрушенными скалами, установлены памятник-обелиск (сейчас он правда уже лежит), и мемориальные доски его защитникам, некоторые уже в плачевном состоянии. На южной стороне перевала – несколько блиндажей.

С перевала Басса на севере открывается вид на ГКХ и Эльбрус, а на юго-востоке зеленеет хребет Долра с вершинами Лакра и Цалгмыл. На западном плече Цалгмыла виден наш перевал Физкультурник.

Туры на перевале разрушены, но в одном из них нашли записку 1993 года.

Спуск с перевала – примерно 10 м крутого склона до 50 градусов. Дальше идем траверсом вправо по снежному склону порядка 25 градусов вдоль перевального гребня до верхней точки отрога, разделяющего соседние цирки. За отрогом продолжительный спуск по снежнику 20-30 градусов в цирк перевала Басса Ложный.

Дальнейший спуск по моренным отложениям, на которых иногда просматривается тропа. Внизу, справа на зеленом отроге виднеется тропа по которой нужно перевалить отрог и выйти уже в следующий соседний цирк. Ориентир – напротив слева красные камни.

Дальнейший спуск по тропе в альпийской зоне, достаточно четкой, приводит к террасе, на которой установлен памятник защитникам перевала. Здесь проходил передний край обороны советских войск. Еще ниже, в лесной зоне, приходится проламываться в траве высотой до 2-х метров и постоянно контролировать наличие тропы. И лишь когда склон совсем выположился тропа затерялась.


Несколько сот метров идем в густой высокой траве. Переходим несколько рукавов левого притока Ненскры и выходим на ее левый берег. Рядом чистый ручей, обед.

Спуск с перевала занял 4 часа.






Ф.2. Верхний цирк
перевала Басса



Ф.3. Перевал Басса со стороны р. Накра



Ф.4. Группа на перевале Басса



Ф.5. Начало спуска с перевала Басса



Ф.6. Спуск с перевала Басса



Ф.7. Спуск с отрога в цирк пер.
Басса Ложный



Ф.8. Памятник защитникам перевала

5. 2. Перевал Глиссер (1Б, 3200, сн.-ос.)

Расположен в северо-западной части верхнего цирка долины Накры, между вершинами Ненскра и Куармаш и ведет в долину р. Ненскры.

От левого притока Ненскры, там где закончилась тропа с перевала Басса, уходим вверх. Тропы нет, идем по высокой густой траве, переходим по камням поток с ледника массива Куармаш и второй поток, текущий с нашего ледника.

В нижней части правобережной морены нашли старые стоянки, подправили площадки насколько смогли (морена крупнокаменистая). Три км пути мы прошли за 3 перехода.

Утром уходим вверх по морене. Гребень морены нечеткий, иногда появляется тропа. В верхней части морены сходим на снежник крутизной 20-30 градусов. И продолжаем движение ближе к склонам г. Ненскры.

Перевальный гребень скально-осыпной, сильно изрезан. Выход на перевал от м.н. занял 4 часа. Тур и следы пребывания туристов сразу не нашли. Делаем разведку всего гребня в сторону массива г. Куармаш. И лишь пройдя несколько метров вверх по гребню г. Ненскра, обнаруживаем десятки старых консервных банок и остатки тура. Кстати, одна из запорожских групп обнаружила перевальный тур на скале, на высоте 20 м от ледника.

С перевала на северо- востоке открывается вид на перевал Донгузорун и одноименную вершину, в противоположную сторону вид ограничен.

Спускаемся с перевала придерживаясь склонов г. Ненскра. Снежник, осыпные склоны и обход бараньих лбов по полкам. Однако путь спуска, а тем более подъема, каждая группа выбирает самостоятельно. Ниже бараньих лбов пологий закрытый ледник, практически без трещин. Спуск с перевала до озера занял 2 часа.

Дальнейший спуск идет вдоль правого берега ручья по бараньим лбам, а затем по моренным отложениям. Еще ниже долина перекрыта конусом огромной лавины. По снегу переходим на левый берег реки. Склон постепенно выполаживается, появляется тропа с перевала Донгузорун, от озера 2 часа пути.




Ф.9. Подход к пер. Глиссер с долины
р. Ненскра



Ф.10. Путь подъема к пер. Глиссер от м. н.




Ф.11. Верхний участок подъема на перевал Глиссер



Ф.12. Перевал Глиссер со стороны р. Ненскра




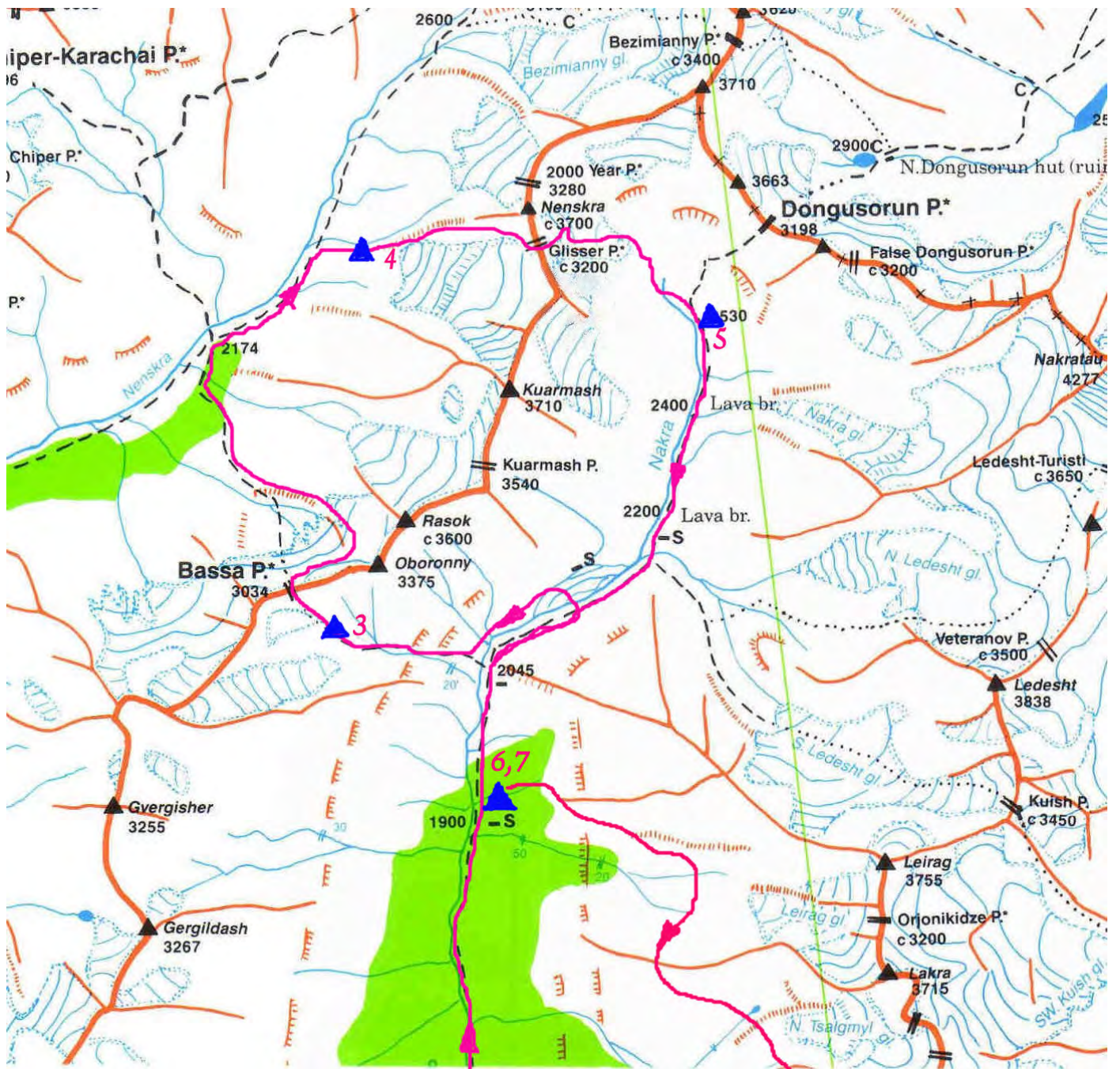
Ф.13. На перевале Глиссер



Ф.14., Ф.15. Спуск с перевала Глиссер



Ф.16. Спуск с перевала Глиссер



Ф.17. Спуск с перевала Глиссер

5.3. Перевал Физкультурник (1Б, 3340, сн.-лед.)

Расположен в юго-западной части хребта Долра, имеет две последовательные седловины:

- первая, на западном плече пика Цалгмыл, ведет из долины Накры в Ингури через отрог Цалгмыл,
- вторая, между вершинами Цалгмыл и Лядвал, - через южную ветвь хребта Долра из долины Ингури в долину Долры на ледник Юго-Западный Квиш.

Основным источником информации о перевале Физкультурник у нас были книги:

1. Приэльбрусье, Лекзыр, Адырсу. Сост. Гранильщикова Ю. В. М. ФИС, 1982
2. Южнее Баксана. А. А. Алексеев. М. 2005

Противоречивая информация в тексте, схемах книг, картах, о пути на перевал сделала наш вариант подхода под перевал не самым оптимальным.

От места ночевки у летовок поднимаемся по долине Накры. Чуть выше мостика уходим на склон левого борта долины. Подъем идет по коровьим тропам вдоль кромки леса. Слева по ходу склон поросший густой травой, справа – лес на склоне. По мере подъема тропы исчезают, крутизна склона увеличивается до 45 градусов.

За 2 перехода поднялись почти под скалы, ищем варианты траверса и спуска в боковую долину. Много времени уходит на разведку пути. Для движения по лесу используем небольшие полянки, встречающиеся на пути. Перевалив отрог, траверсируем крутой травянистый склон, уходя вверх по долине и приближаясь к реке. Обед получился поздним, когда вышли к чистому ручью. После разведки нашли выше по течению удобное место для ночлега.

В верховьях этой долины, куда мы вышли, лежит перевал Орджоникидзе (1Б). (Ф.19). Перевал посещается редко, поскольку нет тропы в долину. Чтобы подойти к перевалу Физкультурник нам предстоит перевалить через зеленый отрог. На схеме из книги Алексеева А.А. в гребне три предполагаемых перевала. Просматриваем предстоящий путь подъема на гребень.

От м.н. переходим по камням поток и начинаем подъем на отрог, разделяющий соседние долины, (Ф. 20). Нижняя часть склона покрыта зарослями рододендронов, поэтому поднимаемся по сухому руслу ручья. В средней части склон травянистый, крутизна 30-40 градусов. Выбираем направление на правую, поросшую травой седловинку. Выход на гребень занял 2 часа.

С гребня открывается вид на широкую долину, покрытую моренными отложениями. Вдали в верхнем цирке виден ледник и перевал Физкультурник. Спускаемся с гребня, разделяющего долины, по крутому травянистому склону (до 100 м), чтобы не терять высоту, примерно 200 м траверсируем склон влево и выходим на дно долины.

Преодолев несколько потоков и моренных валов, выходим в верхнюю часть правобережной морены ледника. Здесь останавливаемся на ночлег. Готовых площадок под палатки нет, поэтому их приходится выкладывать самим.

От м.н. уходим вверх по морене, когда морена заканчивается –сходим на открытый ледник, затем закрытый. Продолжаем движение вдоль перевального гребня, траверсируя пологий склон. Примерно в средней части гребня уходим на снежный склон перевального взлета. Последние 10 м крутизна склона возрастает до 40-50 градусов. Завершает выход на перевальный гребень небольшая отвесная стенка (~1м) плотного снега, в которой приходится вырубить несколько ступеней.

Перевальный гребень широкий осыпной, со снежником. Выход на перевал от м.н. занял 2 часа. Тур разрушен, записки нет. Из-за облачности вторая седловина перевала не просматривается. Ждем прояснения, чтобы определиться с путем подъема. После появления видимости (Ф.24) определились и начинаем спуск по осыпи вниз, забирая влево, в направлении второй седловины. Спустившись на дно верхнего цирка (30 мин), начинаем подъем вначале по пологому снежнику, затем крутизна увеличивается (25-35 градусов).

Перевальная седловина на ледник Юго-Западный Квиш примыкает непосредственно к скальному массиву г. Цалгмыл, расположена слева по ходу и является самой высокой из видимых в гребне. Выход на седловину последние 40-50 м по осыпи (Ф.26). Седловина широкая, осыпная со снежником. Тур есть, записка свежая, перевал прошли запорожцы три недели назад. На перевале много консервных банок 20-30-летней давности. Спуск далеко не очевиден и не совпадает с описанием Алексеева А.

Делаем глубокую разведку вниз по гребню, чтобы просмотреть возможный путь спуска из верхнего цирка на нижнюю ступень ледника. Мы просмотрели вариант спуска из верхнего цирка по осыпному склону вдоль ручья с водопадиком на нижнюю ступень ледника. Связываемся в связки, надеваем каски.

На спуске с перевала траверсом уходим на более пологий левый склон и подходим к водопадику. Ниже до 10 м крутого осыпного склона и до 30 м крутого снежника. Спускаемся в три такта, далее склон выполаживается.


Для обхода ледопада правой ветви ледника Ю.З. Квиш уходим влево к скальному отрогу разделяющему левую и правую ветви ледника. По описанию Алексеева А. отрог нужно пересечь в наиболее низком месте. Мы так и сделали. Однако ледовая обстановка сейчас не та, которая была более 30 лет назад. Сейчас после выхода на отрог нужно еще подняться вверх до 100 м, чтобы выйти на пологую часть левой ветви ледника. Эта часть ледника полностью открыта, после разведки несложно найти проход между трещинами. На кошках пересекаем левую ветвь ледника (Ф.30). Дальнейший спуск вниз по моренным отложениям левого берега и далее по левобережной морене. На ночлег останавливаемся на небольшом снежнике, встретившимся на пути. Готовим площадки.

Утром продолжаем спуск по левобережной морене. В какой-то момент на пути появляются туры, сложенные не так давно. Туры приводят к конгломератному кулуару. В верхней части кулуар крутой, навешиваем перильную веревку. Спуск по кулуару приводит на пологое дно долины. Оценивая путь спуска снизу, можно предположить, что более удобно было бы спуститься по зеленому склону не доходя по морене метров 200 до кулуара.

Еще сверху присмотрели место для переправы, там, где посреди реки холмик и река разливается на 4 рукава (Ф.31). После переправы вброд продолжаем спуск вниз по правому берегу реки.



Ф.18. Траверс склона в боковую долину



Ф.19. Перевал Орджоникидзе



Ф.20. Путь к перевалу Физкультурник через отрог




Ф.21. Бивуак под перевалом Физкультурник



Ф. 22. Перевал Физкультурник со стороны р. Накра




Ф.23. На перевале
Физкультурник 1



Ф.24. Путь подъема на перевал Физкультурник 2




Ф.25. Спуск с пер. Физкультурник 1



Ф.26. Выход на пер. Физкультурник 2



Ф.27. На перевале Физкультурник 2



Ф.28. Верхний участок спуска с перевала



Ф.29. На леднике Ю-З Квиш



Ф.30. Левая ветвь ледника Ю-З Квиш



Ф.31. Вид на дно долины с левобережной морены

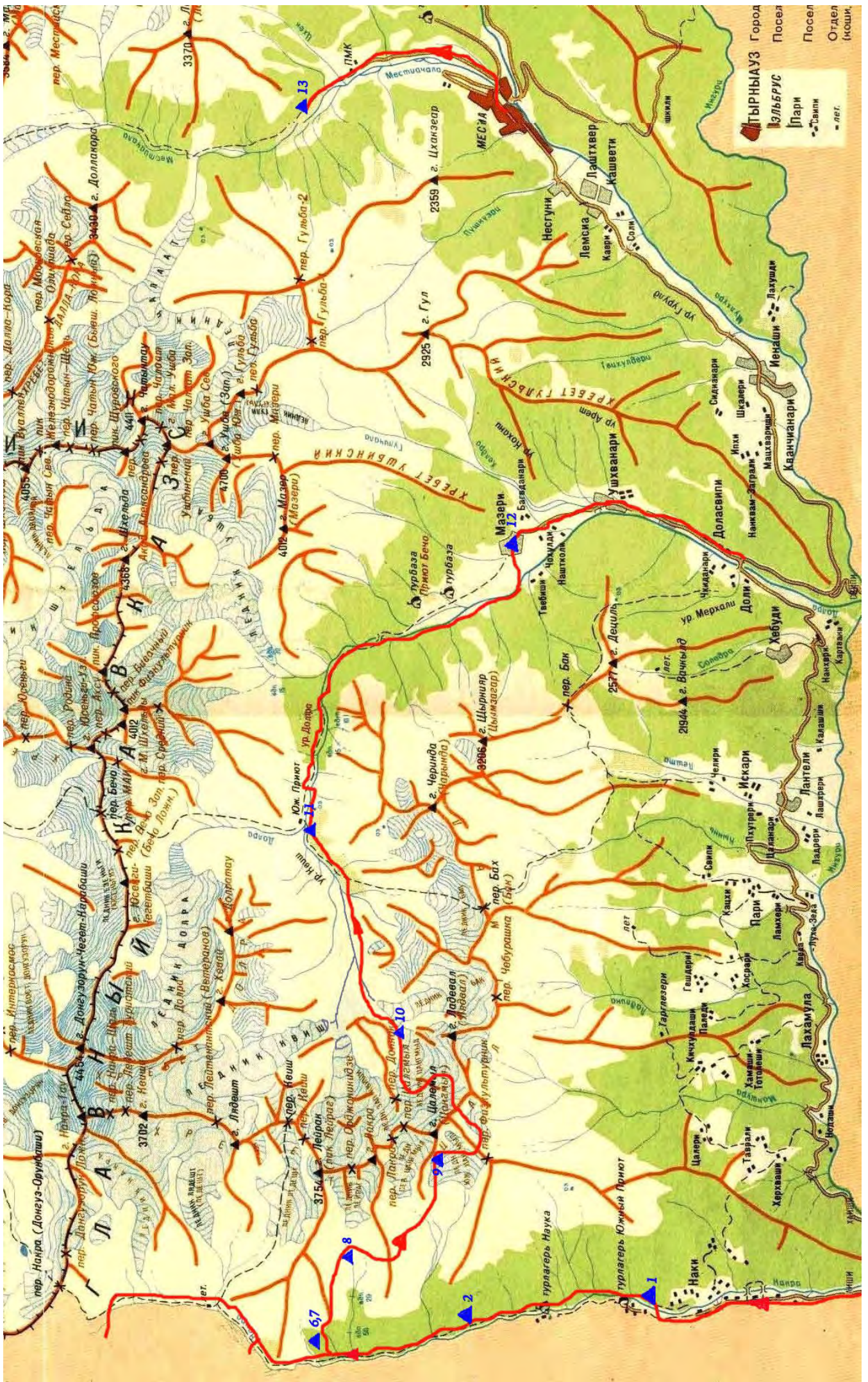


Ф.32, 33. Навесная переправа через р. Долра



Ф.34. г. Местия

■ **ТЫРНЫАУЗ** Город
■ **ЮЛЬБЕРУС** Посел
■ **Пари** Посел
■ **Бамин** Посел
■ **Отдел** (Юстиц.)
■ **лет.**



6. Итоги, выводы, рекомендации

В районе Сванетии нашей группой пройден горный маршрут с тремя категорийными перевалами. Заявленный маршрут второй категории сложности был сокращен, этому способствовали много факторов.

Район похода, по сути, осваивается заново. За прошедшие 20 лет заросли или обрушились существовавшие ранее тропы, отсутствуют мостики там, где они ранее были, существенно изменилась снежно-ледовая обстановка, старые описания перевалов часто совсем не соответствуют новым реалиям, нет свежих карт и описаний перевалов. Движение по густой траве и мелколесью требует значительных затрат сил и времени. На отдельных участках много времени уходило на разведку пути. Были и наши ошибки в ориентировании, вызванные недостатком информации и ее противоречивостью. Надо отметить, что большая группа (13 чел.) и недостаточность для данного района (после Архызских единичек) технического опыта и физической подготовки некоторых участников влияли на темп движения группы. Кстати, все группы, проводившие походы по Сванетии в сезоне 2011 и 2012 годов, сократили свои маршруты.

Район похода интересен в спортивном плане. Кроме того, есть возможность ознакомиться с жизнью и бытом сванов, их историей, посмотреть знаменитые сванские башни в Местии и других селениях.

Местное население и пограничники доброжелательны к туристам. В настоящее время в Грузии КСС пока не создана. Выдают разрешение на посещение пограничных районов пограничники, они же и контролируют прохождение групп и, при необходимости, оказывают помощь. Зарегистрироваться и получить разрешение необходимо в Управлении пограничных войск в Местии. Территория Управления примыкает с севера непосредственно к территории аэропорта.

Денежная единица Грузии – лари, курс 1 доллар = 1,6 лари. Обмен валюты можно сделать на границе при въезде или в крупных городах.

В Местии, при необходимости, можно пополнить запас продуктов, в малых селениях почти ничего нет. В летовках можно купить молочные продукты, сыр.

Контрольная записка
Группа туристов из Загороньского клуба
"Торизм", Краиша.

Совершил горный поход II к.с. Вышла
на перевал "Физкультурник 2" в 11.30
12.07.2012г. со стороны р. Ингури,
в направлении с запада.

Настроение великолепное, Термек-
кай обложившая.

Но сами записки пишут из Загоронь
под руководством А. Шевченко.

Выйдем в долину реки Дора.

Замы и доброго пути!

Руководитель группы А. Шевченко Р. А