

ФЕДЕРАЦИЯ СПОРТИВНОГО ТУРИЗМА
ЗАПОРОЖСКОЙ ОБЛАСТИ

ОТЧЁТ

о горном спортивном походе
первой категории сложности
по Западному Кавказу,
совершённом с 22.07 по 01.08.2011 г.

Маршрутная книжка № 08/11

Руководитель группы:

Нагорный Лев Иванович

Адрес: Запорожская обл.

г. Вольнянск

пер. Цветочный дом.4

моб:0666453401; E-mail: levn@ukr.net

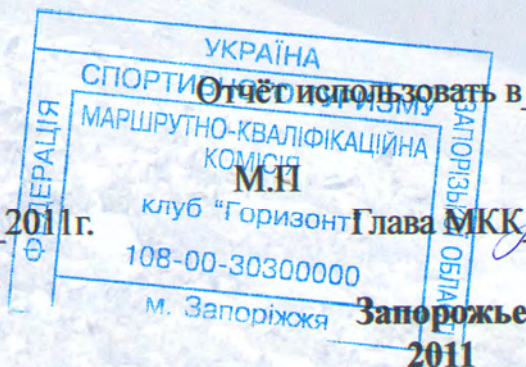
Заместитель руководителя группы:

Храпун Александра Альбертовна

Адрес: г. Днепропетровск

ул. Гагарина д.28 общ.

Маршрутно-квалификационная комиссия рассмотрела отчет и считает, что поход может быть зачтён всем участникам и руководителю, как поход четвёртой категории сложности.



Отчёт использовать в

книжке клуба "Горизонт"

«14» 10 2011г.

Л.В. Шевченко

СОДЕРЖАНИЕ





1. Примечания	–	3
2. Справочные сведения о путешествии	–	4
2.1 вид туризма	–	4
2.2 категория похода	–	4
2.3 сроки проведения	–	4
2.4 длина активной части маршрута	–	4
2.5 продолжительность маршрута в днях	–	4
2.6 район похода	–	4
2.7 подробная нить маршрута	–	4
2.8 аварийные варианты выхода из маршрута	–	4
2.9 запасной вариант маршрута	–	4
2.10 организация забросок силами группы	–	4
2.11 название и шрифт МКК, что дала разрешение на проведение похода	–	5
2.12 список группы	–	5
2.13 обзорная карта-схема маршрута		6
3. График движения	–	7
4. Картографические материалы	–	8
5. Фотоматериалы	–	10
6. Итоги, выводы, рекомендации	–	35
7. Приложения	–	37

1. ПРИМЕЧАНИЯ





Принятые сокращения:

- а/л – альплагерь
- т/б – турбаза
- Б. – большой
- в. – вершина
- В., Верх. - верхний
- г. – город
- пос. – поселок
- Зап. – западный
- Вост. – восточный
- Сев. – северный
- Юж. – южный
- Центр. – центральный
- к.с. – категория сложности
- лед. – ледник
- лев. – левый
- прав. – правый
- н. – нижний
- н/к – некатегорийный
- осн. – основная
- пер. – перевал
- пос. – поселок
- р. – река
- руч. – ручей
- оз. – озеро
- рад. – радиально
- ск-лд – скально-ледовый
- сн-лд – снежно-ледовый
- ск-ос – скально-осыпной
- сн-ос – снежно-осыпной
- ущ. – ущелье
- хр. – хребет
- ч.х.в. – чистое ходовое время

Линии на фото показывают:

	путь движения группы
	невидимые участки движения группы
	возможные варианты движения группы
	номер фото, место съёмки
	места для ночёвки

Знаки на картах:

	путь движения группы
	номер фото, место и направление съёмки
	дата и место ночёвки
	место перевала

2. СПРАВОЧНЫЕ СВЕДЕНИЯ О ПУТЕШЕСТВИИ

2.1 Вид туризма - горный

2.2 Категория сложности похода - первая

2.3 Сроки проведения похода - 22.07 - 01.08.11г.

2.4 Длина активной части маршрута - 92 км

2.5 Продолжительность:

- общая - 11 дней

- ходовых дней - 11 дней

2.6. Район похода, Западный Кавказ (Россия).

2.7. Нитка маршрута:

Заявленная по маршрутной книжке:

пос. Архыз – р. Псыш – р. Белая – пер. Айюлю (1А) – пер. Речепста (1А) – пер. Семнадцати (1А) – пер. Мыгвал (1А) – пер. Агур (1А) – пер. Федосеева (1А) – р. Архыз – поляна Мостовая – р. Белая – пер. Караджаш (1А) – пер. Иркиз (1А) – ледник Зап. Софийский – пер. Славутич (1Б) – вершина Надежда (1Б) – р. София – Софийские водопады – поляна Мостовая – пос. Архыз

Фактически пройденная:

пос. Архыз – р. Архыз – пер. Федосеева (1А) – пер. Агур (1А) – пер. Мыгвал (1А) – пер. Семнадцати (1А) – пер. Речепста (1А) – пер. Чилик (1А) – пер. Кынхара (1А) – пер. Кяфар(н/к) – пер. Архыз (1А) – пос. Архыз

Всего пройдено перевалов – 9,

из них: 1А - 8; 1 – н/к.

2.8. Аварийные варианты выхода из маршрута:

- по ущелью р. Архыз выходим к пос. Архыз;

- через любой перевал в ущелье р. Архыз.

2.9. Запасной вариант маршрута:

пос. Архыз – пер. Архыз (1А) – пер. Кяфар(н/к) – пер. Кынхара (1А) – пер. Чилик (1А) – р. Дукка – пер. Айюлю (1А) – р. Белая.

2.10. Организация заброски силами группы на поляну Лунная.

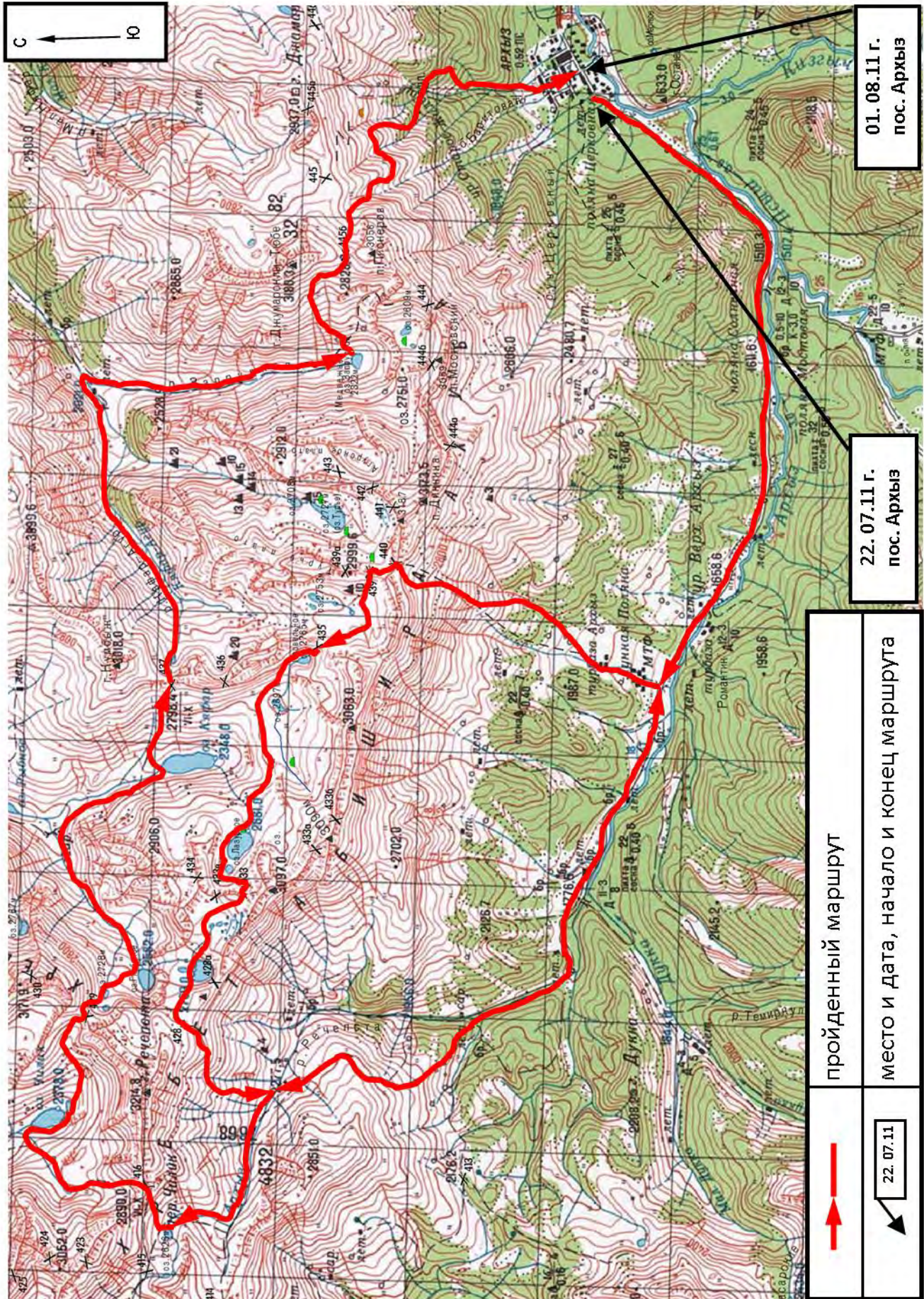
2.11. Название и шифр МКК, что дала разрешение на проведение похода.

Положительный вывод о проведении похода дала: МКК клуба «Горизонт»
г. Запорожье 108-00-30300000

2.12 Список группы:

№	Фамилия, имя, отчество	Год рож	Туристский опыт	Домашний адрес, телефон
1.	Нагорный Лев Иванович	1962	V к.с. - участие III к.с. - руководство	г. Вольнянск пер. Цветочный д.4
2.	Храпун Александра Альбертовна	1988	II к.с. - участие	г. Днепропетровск, пр.Гагарина, д.28, общ.
3.	Васильев Игорь Васильевич	1983	н/к Крым - участие	г. Вешнее, кл. Перво- майская, д.16, кв.51
4.	Зайченко Надежда Алексеевна	1985	н/к Крым - участие	с.Белгородка, ул.Шевченко, д.66
5.	Степуренко Дмитрий Иванович	1983	н/к Крым - участие	г.Киев, пр.Вагютина, д.24, кв.187
6.	Рековец Наталья Алексеевна	1984	н/к Крым - участие	г.Киев, пр. Кололёва, д.24а, кв.28
7.	Вязовиков Василий Васильевич	1984	н/к Крым - участие	г.Конотоп, Сумская обл. ул.Строителей,24
8.	Чернобук Валерия Александровна	1987	н/к Крым - участие	г. Шостка, Сумская обл., ул.Дзержинского, д.10, кв.101

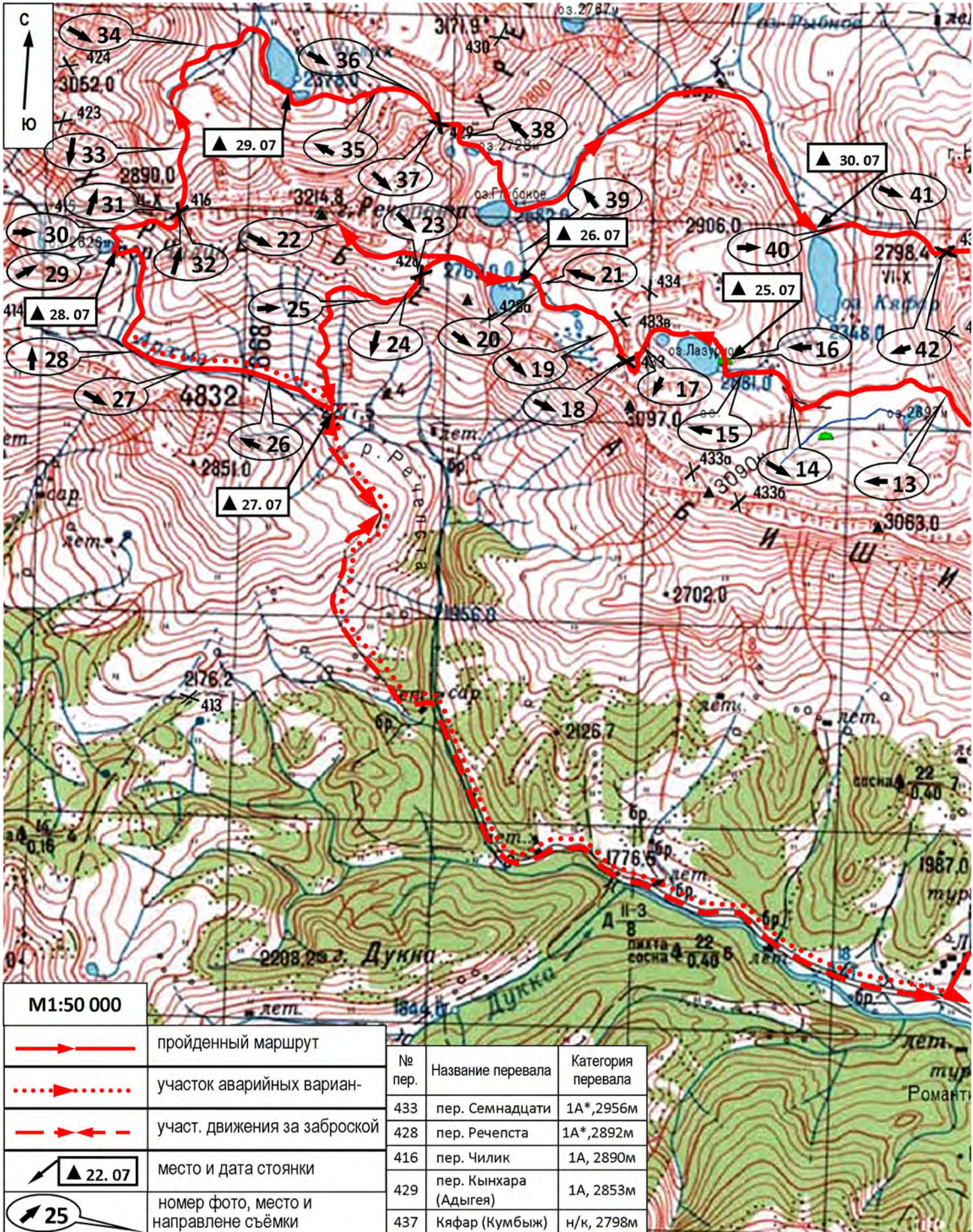
2.13. Обзорная карта - схема маршрута

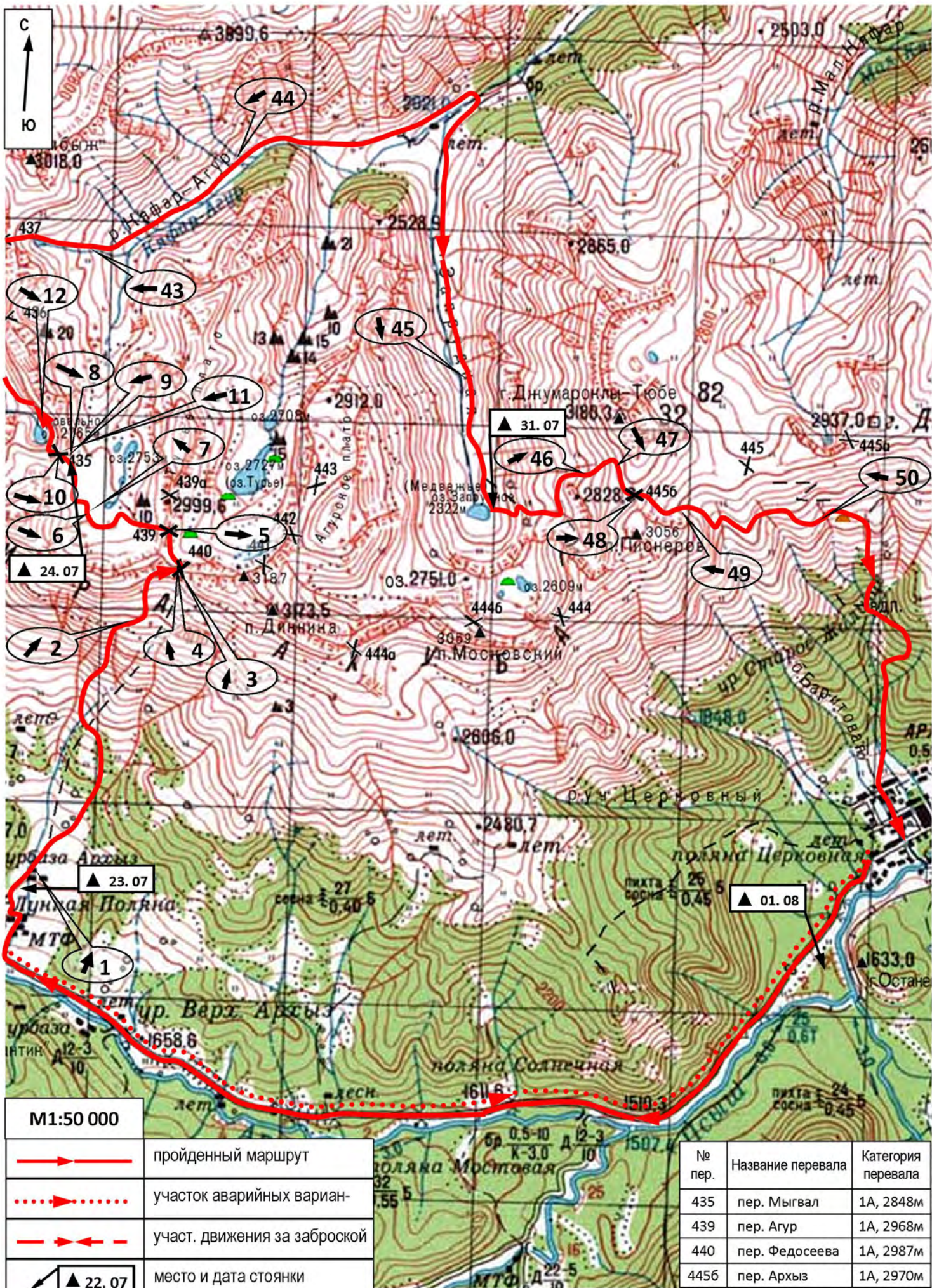


3. ГРАФИК ДВИЖЕНИЯ

Дни в дороге	Дата	Участок пути (от - до)	Чистое ходовое время, час, мин.	Протяжённость, км	Характер пути, естественные препятствия, опасные участки	
1	2	3	4	5	6	
1	23.07	пос. Архыз - р. Архыз - Лунная Поляна	3,25	14,4	хорошая дорога	
		всего пройдено за день	3,25	14,4		
2	24.07	Лунная Поляна - пер. Федосеева (1А)	3,35	4,8	тропа по травянистым склонам, осыпной взлет	
		пер. Федосеева (1А) - пер. Агур (1А) - под пер. Мыгвал (1А)	1,05	2,4	тропа осыпной траверс и спуск (небольшой снежник)	
		всего пройдено за день	4,40	7,2		
3	25.07	пер. Мыгвал (1А) - оз. Лазурное занятия на снегу	2,30	4,8	тропа по крупной осыпи, альпийским лугам	
		всего пройдено за день	2,30	4,8		
4	26.07	оз. Лазурное - пер. Семнадцати (1А*) - озёра под пер. Речепста (1А*)	1,15 1,00	1,8 1,8	тропа по осыпи, снежник, подъём по простым скалам, снежник и тропа по мелкой осыпи	
		радиальный выход с озёра на вершину Речепста	0,55	2,4		мелкая осыпь
		всего пройдено за день	3,10	6,0		
5	27.07	озёра под пер. Речепста (1А*) - пер. Речепста (1А*) - р. Речепста	0,30 1,40	1,2 3,0	мелкая осыпь, тропа по травянистому склону	
		р. Речепста - Лунная Поляна (за заброской)	3,25	12,6		хорошая тропа переходящая в дорогу
		всего пройдено за день	5,35	16,8		
6	28.07	<i>полуднёвка</i>	-			
		р. Речепста - озеро под пер. Чилик (1А)	1,45	4,2	тропа по альпийским лугам	
		всего пройдено за день	1,45	4,2		
7	29.07	озеро - пер. Чилик (1А) - озеро Чилик	1,10 1,15	1,2 3,6	тропа по осыпному склону, тропа по травянистому склону	
		всего пройдено за день	2,25	4,8		
8	30.07	озеро Чилик - пер. Кынхара (1А) - озеро Кыфар	2,05 2,55	1,8 6,6	средняя и крупная осыпь, травянистый склон, тропа вдоль реки	
		всего пройдено за день	5,0	8,4		
9	31.07	озеро Кыфар - пер. Кыфар н/к - озеро Медвежье	1,30 3,15	1,8 12,0	тропа по травянистому склону	
		всего пройдено за день	4,45	13,8		
10	01.08	озеро Медвежье - пер. Архыз (1А) - пос. Архыз	2,05 2,45	3,0 8,4	тропа по травянистому склону подъём, мелкая осыпь и спуск по тропе травянистого склона	
		всего пройдено за день	4,55	11,4		

4. КАРТОГРАФИЧЕСКИЕ МАТЕРИАЛЫ





5. ФОТОМАТЕРИАЛЫ



Фото 1. Подъем на пер. Федосеева 1А



Фото 2. Перевальный взлёт на пер. Федосеева 1А



Фото 3. Группа на пер. Федосеева 1А, 2987м



Фото 4. Траверс на пер. Агур 1А



Фото 5. Вся группа на пер. Агур 1А, 2968м



Фото 6. Спуск с пер. Агур 1А



Фото 7. Подход к пер. Мыгвал 1А




Фото 8. С места ночёвки около пер. Мыгвал 1А, хорошо просматривается спуск с пер. Агур 1А



Фото 9. Выход на пер. Мыгвал 1А



Фото 10. Вся группа на пер. Мыгвал 1А, вдали виден спуск с пер. Агур 1А




Фото 11. Вся група на пер. Мыгвал 1А, вдали виден пер. Семнадцати 1А*



Фото 12. Спуск с пер. Мыгвал 1А

пер. Семнадцати 1А*



Фото 13. Подход к пер. Семнадцати 1А*

пер. Мыгвал 1А




Фото 14. Путь движения с пер. Мыгвал 1А в сторону пер. Семнадцати 1А*



Фото 15. Подход к пер. Семнадцати 1А*




Фото 16. Место ночёвки озеро Лазурное, перед пер. Семнадцати 1А*, просматривается подъём




Фото 17. Скальный участок подъема на пер. Семнадцати 1А*



Фото 18. Группа на пер. Семнадцати (1А*, 2956м)



Фото 19. Спуск с пер. Семнадцати 1А*




Фото 20. Спуск с пер. Семнадцати 1А*



Фото 21. Путь подхода к озёрам (место ночёвки), хорошо просматривается подъём на пер. Речепста 1А* и вершину Речепста

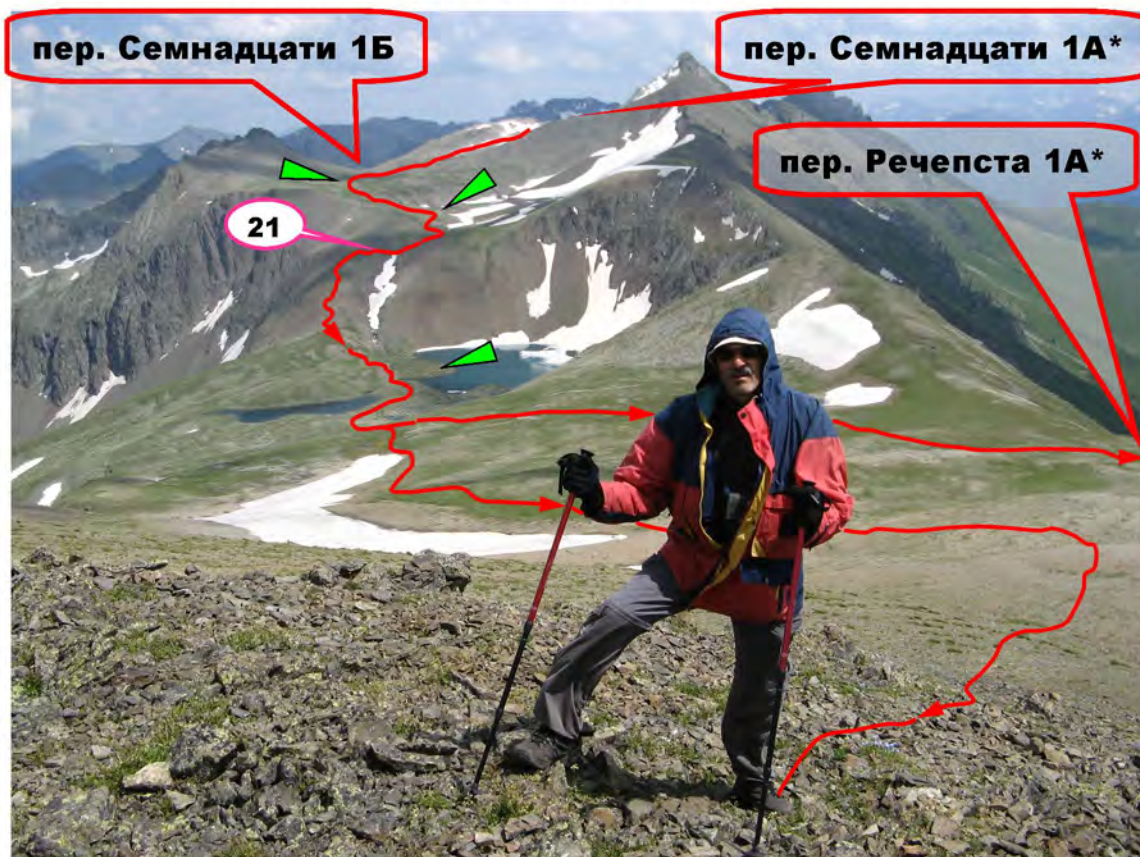


Фото 22. Подъём на вершину Речепста, хорошо просматривается весь путь спуска с пер. Семнадцати 1А* к озёрам



Фото 23. На пер. Речепста 1А*, в сторону ущелья р. Архыз



Фото 24. Урочище Речепста, место днёвки, путь за заброской к Лунной Поляне




Фото 25. Спуск с пер. Речепста 1А*

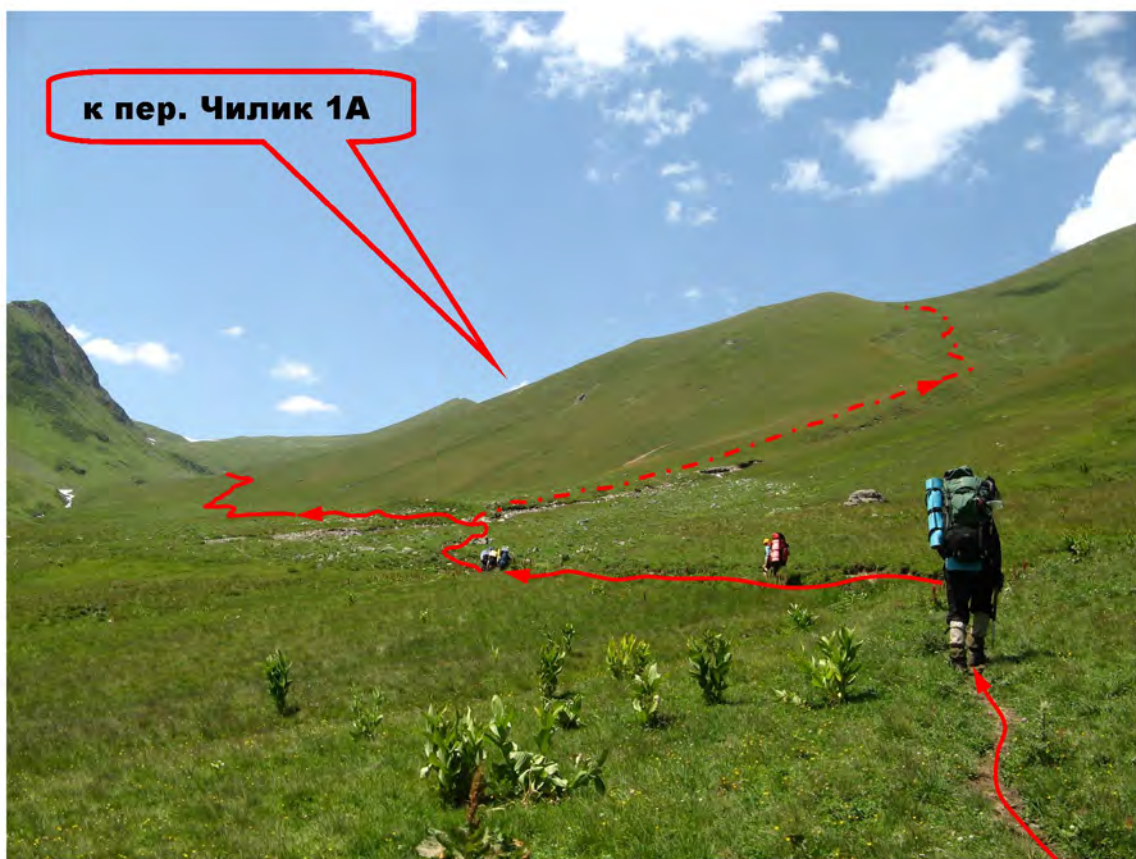


Фото 26. Хорошая тропа к пер. Чилик 1А



Фото 27. Долина р. Речепста в сторону долины р. Архыз




Фото 28. Подход к пер. Чилик 1А




Фото 29. С озера хорошо просматривается подъём на пер. Чилик 1А



Фото 30. Тропа выводит прямо на пер. Чилик 1А



Фото 31. Вся группа на пер. Чилик 1А




Фото 32. Спуск с пер. Чилик 1А к озеру Чилик




Фото 33. Спуск с пер. Чилик 1А



Фото 34. Озеро Чилик и виден пер. Кынхара 1А с подъёмом на него.



Фото 35. Хорошо просматривается спуск к озеру Чилик с цирка пер. Чилик 1А



Фото 36. Перевальный взлёт на пер. Кынхара 1А

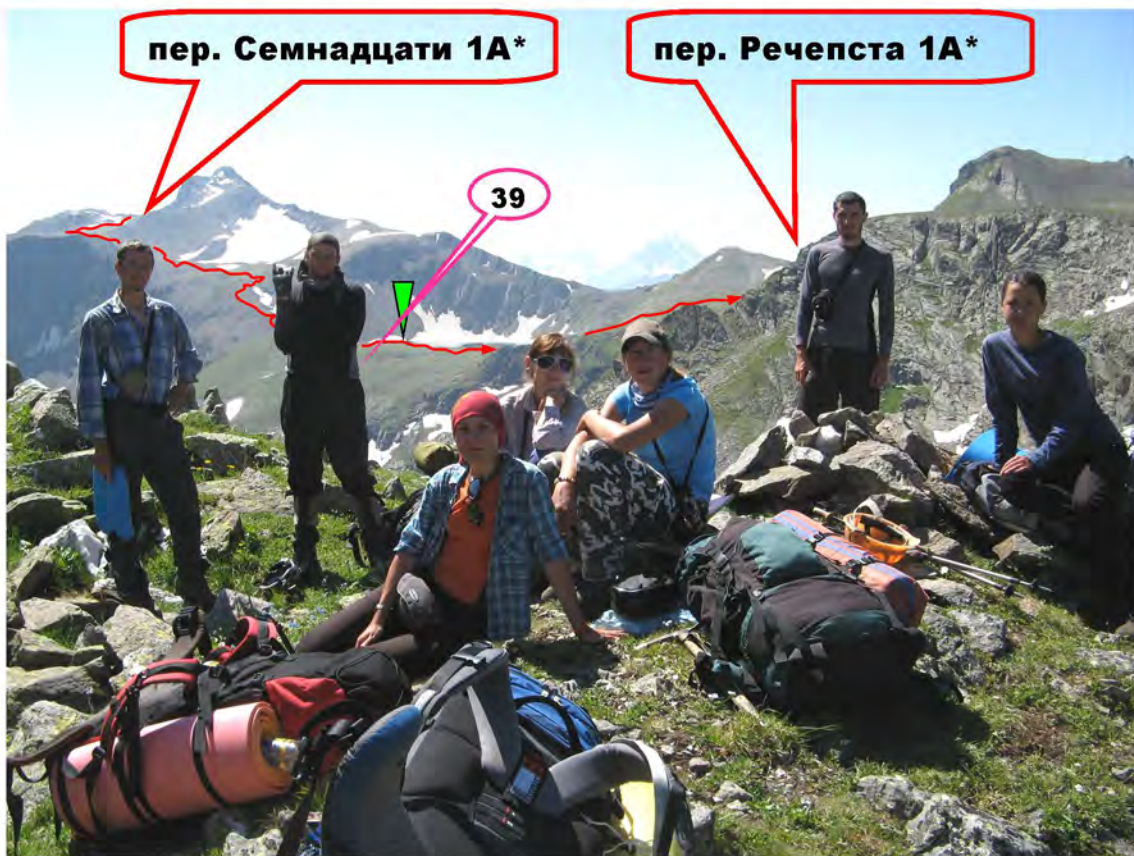


Фото 37. Група на пер. Кынхара 1А




Фото 38. Спуск с пер. Кынхара 1А



Фото 39. Спуск с пер. Кынхара 1А, хорошо просматривается с озёр ночёвки после спуска с пер. Семнадцати 1 А*




Фото 40. С озера Кяфар подъём на пер. Кяфар н/к




Фото 41. Выход на пер. Кяфар н/к

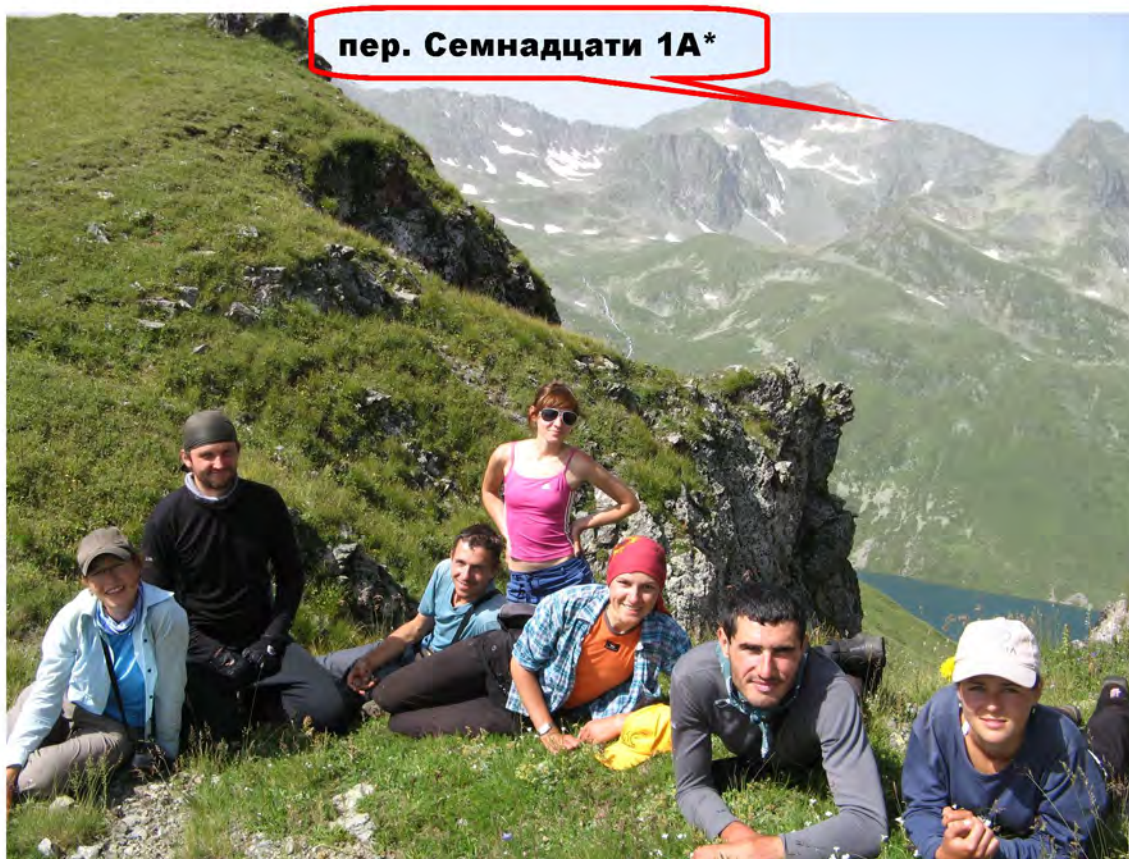


Фото 42. Вся группа на пер. Кяфар н/к



Фото 43. Спуск с пер. Кяфар н/к




Фото 44. Долина р. Кяфар-Агур



Фото 45. Долина р. Запрудная путь к озеру Медвежье и пер. Архыз 1А

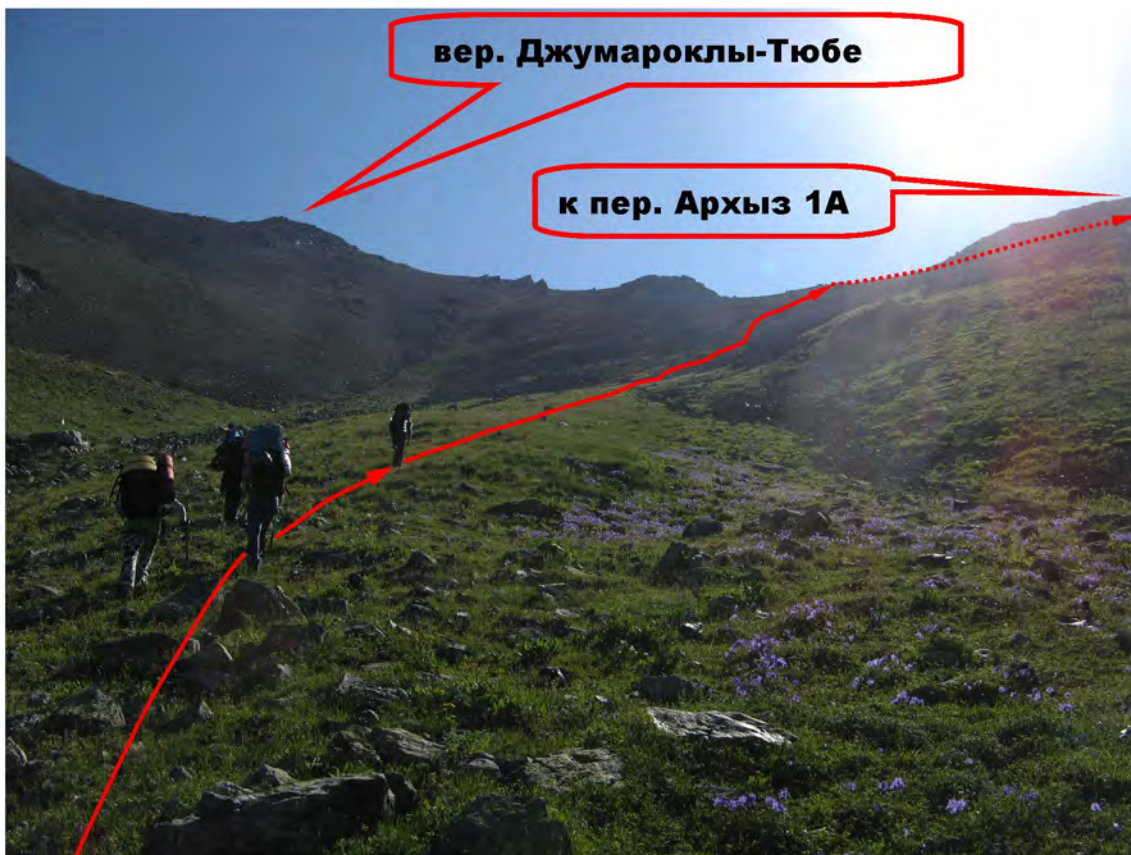


Фото 46. Подъём на пер. Архыз 1А




Фото 47. Выход на пер. Архыз 1А



Фото 48. Вся группа на пер. Архыз 1А




Фото 49. Спуск с пер. Архыз 1А



Фото 50. Траверс склона к хорошей тропе ведущей к водопаду и спуск в пос. Архыз

6. ИТОГИ, ВЫВОДЫ, РЕКОМЕНДАЦИИ

Поход был необычным тем, что состав команды носил междугородний характер (г. Вольнянск, г. Киев и г. Днепропетровск). Это внесло некоторые дополнительные трудности, особенно в организационный период. Но все трудности и сомнения позади, поход оказался удачным и был пройден!

6.1 Особенности организации нашего(междугороднего) похода.

Учитывая, что в полном составе группа собралась за два дня до выезда в г. Запорожье, участники и руководитель общались только по интернету и мобильной связи, необходима чёткая дисциплина и ответственность в вопросах продуктов, снаряжения.

Организация подъездов в пос. Архыз и дальше на начало маршрутов, оформление маршрутных и пограничных документов осуществлялось централизованно в рамках подготовки и организации сборов клуба «Горизонт».

По организации ежегодных сборов на Кавказ можно узнать по телефонам:
(061) 224-0082 – офис Клуба,
067-90-19-220 (061) 701-29-52 - Шевченко Артем Борисович,

6.2 По маршруту

В связи с не оформлением пропусков в пограничную зону нитку маршрута пришлось делать заново по данным перевалов основного и запасного вариантов. В конечном счёте нитка маршрута получилась превосходно.

В середине маршрута была рассчитана днёвка чтоб забрать заброску с Поляны Лунная на р. Речепста место стоянки, но для этого было использовано половину дня предыдущего. И для отдыха хватило полдня, а подход к перевалу составил всего 1 час 30 мин. чистого времени, оставалось много времени для отдыха у красивого озера.

Вовремя похода проводились занятия на снегу, задержание при срыве:

- на снежнике около озера Лазурное перед пер. Семнадцати 1А*

График маршрута в течении дня менялся в зависимости от сложности участка маршрута. На пешеходных участках группа придерживалась графика: 4 перехода - до обеда и немного после обеда, но выходило и в обед становились на стоянку. Переходы по 40-45мин. отдых 15-20мин.

Наиболее оптимальное время для активных мероприятий в течении дня с 6 час. до 18 час. местного времени(в 5 час. светает, в 20 час. наступают сумерки -

6.3 По комплектованию медицинской аптечки

Состав аптечки, применяемый в походе, подобран согласно рекомендаций в литературе и на основании предыдущего опыта участников.

Кроме основной аптечки, каждый участник группы имел личные медицинские средства первой необходимости: лейкопластырь бактерицидный, бинт, гигиеническая помада, крем увлажняющий.

6.4 Выводы

По итогам похода, группой были пройдены 9 перевалов (2 определяющих). По согласованию с МКК из-за увеличения технической сложности маршрута протяжённость сокращена на 25%.

Хочу обратить внимание, что поход представляет собой кольцевую схему, с одной заброской в середине нитки маршрута! Первая часть похода решила проблему акклиматизации. Плавный набор до 2 500 метров. Группа «притёрлась» психологически и сработалась технически!

6.5 Рекомендации

Впечатления о маршруте не забываемые, из-за количества и красоты высокогорных озер, в этом районе возможно проводить походы I - II категории сложности и без всякого оформления пограничных документов.

Многие перевалы при хорошей видимости видны с далека и подходы к ним, что облегчает подход и подъём на перевальную седловину.

7. ПРИЛОЖЕНИЯ

7.1 Список литературы и источников информации

1. Высокогорные перевалы: перечень квалифицированных перевалов высокогорных районов СССР. Сост. Л.Б. Директор. –М.:Профиздат, 1990-576с.
2. Высокогорные перевалы: Перечень классифицированных перевалов Алтая, Джунгарского Алатау, Кавказа, Памира, Памиро-Алая, Тянь-Шаня., Москва, 2001г, Издательство «Прест».
3. Арсенин В., Бондарев Н., Сергиевский Э. А 85 Горные путешествия по Западному Кавказу. Изд. 2-е, доп. М., “Физкультура и спорт”, 1976. 247 с. с ил.

Группа туристов тур. клуб "Азимут"
Сумская обл. г. Ахтырка в
составе 11 чел выехали на
первая группа А 2900В 9.50

22 июля 2011г. после обеда
и проведение пер. Федосеева 19.07.

Солнечно. Составные группы
хорошие. Группа следует на
пер. Мызвал 1А.

Смета записки группы

г. Добрушское Дометков обл

0-0; Восточный ветер "Гоголь А.Н."

Рук. группы Всеволод Надеин

Маршрутная книжка №14/11

Решение районной инспекции КСС Архыз

№52

"Счастливого пути"



Группа турместов клуб "Азимут"

г. Ахтырка Сулейман обш.

в составе 11 чел. вошли на се-
вер Мыгван 1А в 10²50 м

22 июня 2011 г. после прохот-
дения пер. Аур 1А.

Солнечно. Состояние группы
хорошее. Группа следует

на оз. Пробальное.

Сметы замены группы

г. Доброполье Докучай обш.

00 г. Восточный Ветер рук. Голом А.Н.

рук. Василько Надежда

Маршрутная книжка №14/11

реметр. номер КСС Архив №52

"Счастливого пути"



КОНТРОЛЬНАЯ ЗАПИСКА

Группа туристов из г. Харькова в количестве 10 человек,
совершая горное путешествие первой горной категории сложности, вышла к туру
на пер. Семнадцати Южных со стороны оз. Лаурного в 12⁵⁰ 19.07.2011
Метеоусловия: облачность, слабый ветер
Состояние группы: отличное
Группа продолжает движение в направлении: пер. Регента
Движение по маршруту от тура начато в 14⁰⁰
Снята записка группы найдено два тура, записки не обнаружены
от _____ под руководством _____

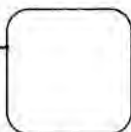
Руководитель группы: Яковлев Д.В.

Маршрутная книжка: № 22-2011

25.07.2014

РІК

МІСЯЦЬ



ПН

ВТ

СР

ЧТ

ПТ

СБ

НД

ЧИСЛО

Група з Карьнова в особаві

8 человек в 17³⁰ була радичально
переван „Реченста“.

Погода: шкариса,

Востаннє з просто будинку!

Група движется в сторону перевала
„Кодомичка“.

легких вам прогулок. //

з Карьнов и 2 Москвитин

руководитель:

Мамонтова Е.П.

27.09.19
1240

Группа туристов Т.К. "Серпантин" Адлеровского района г. Сочи,
совершая поход 1-ой категории сложности в районе

Архыза, вышла на перевал : Чижик через сел
д. Чижик в направлении пер. Лугова М.у.ского
отража, М.К. 11-11
Скитла дачная у Васильева п. Ушакова

Руководитель :

Смелова А.А.



Участники :

Мищенко Е.А.

Моисеев Ю.М.

Ярмолевич И.О.

Шакола А.К.

Группа туристов г.Донецка и области, Украина, совершая горный поход 1 к/с, в составе 4 человек

вышла на перевал: Кяряяр (И/к 2789)
(наименование, категория сложности, высота)

«28» «07» 2011 года в 10 ч.10 м. по маршруту: с в. стороны долины реки Кяряяр-Азур
(откуда)

Метеорологические условия: солнечно, с переменной облачностью

Состояние группы: хорошее

Группа уходит в направлении: оз. Кяряяр (куда)

время выхода «25» «07» 2011 года в 10 ч.30 м.

Состав группы:

Руководитель: Стрельченко Павел Васильевич

Участники: Калаба Е.И.

Тычинский С.А.

Зуева Т.А.

Снята записка группы: Туристич. г. Москва, "Солнышки"
(тур. клуб, секция, город, № м/к)

от «25» 07. 2011. под руководством Рудницкой А.Ф.

Руководитель группы:  (pakha.s@mail.ru)

Маршрутная книжка № 26/11

Особые отметки (пожелания) хорошей погоды и отличного настроения

На перевале Архыз в 12:30 30.07
вышла группа туристов в сос-
таве 12 человек из Запорожья

Взяли записку туристов из
Т/Б "Составы Берел".

Погода отличная. Двигались со
стороны перевала Плиокер в сторо-
ну перевала Федосеева.

Руководитель: Крель В.В.

Туризм клуб "Горизонт"