

Федерация Спортивного Туризма Украины
туристский клуб "РОМАНТИК", г. Одесса

О Т Ч Е Т

о ГОРНОМ походе ПЕРВОЙ категории сложности
по ЗАПАДНОМУ КАВКАЗУ
с 26 июля по 5 августа 2010 года

Маршрутная книжка: N 64/10

Руководитель: Маковецкий А.С.

Одесса 2010

Отчет составлен Маковецким А.С. с использованием материалов, подготовленных участниками похода, а также Коваленко А. А. и Терновенко А. С., рассмотрен Одесским областным МКК. По итогам рассмотрения поход оценен 1-й категории сложности и занял 2-е место в Одесском областном чемпионате горных походов 1-2 категории сложности.

Отчет хранится в библиотеке Одесской областной МКК.

При подготовке похода использованы материалы из отчетов о походах:

- Борцова И.А. (т.к. «Вестра», гор. пох. 3 к.с. 2000г.)
- Панкратова П. (пеш. пох. 2 к.с. 2005г.)
- Кулаковой В.В. (гор. пох. 1 к.с. 2003г.)
- Дубова И.В. (СТК «Три дороги», гор. пох. 1 к.с. 2007г.)
- и др.

Дополнительные материалы:

- Топонимический словарь Архызского района Ставропольского края. Мякишева П., Москва 2003г.
- Обычаи народов Кавказа и учет их особенностей при подготовке похода. Петров А.

Фотоматериал вынесен в приложение 1.

Содержание:

Содержание:	3
1. Краткое описание похода	4
2. Информация о походе	5
2.1. Введение	5
2.2. Заявленные маршрут и график движения	5
2.3. Состав группы	8
2.4. Подготовка	9
2.5. Подъезды и отъезды	10
3. Прохождение маршрута	12
3.1 Дневник похода	12
<i>День1 (26.07.2010) ПН</i>	12
<i>День2 (27.07.2010) ВТ</i>	12
<i>День3 (28.07.2010) СР</i>	13
<i>День4 (29.07.2010) ЧТ</i>	14
<i>День5 (30.07.2010) ПТ</i>	16
<i>День6 (31.07.2010) СБ</i>	16
<i>День7 (1.08.2010) ВС</i>	18
<i>День8 (2.08.2010) ПН</i>	19
<i>День9 (3.08.2010) ВТ</i>	20
3.2 Выводы по перевалам	20
3.3 Схема пройденного маршрута	22
3.4 Высотный график похода	24
4. Дополнительные сведения о походе	26
4.1 Состав аптечки	26
4.2 Состав ремнабора	29
4.3 Пищевая раскладка	30
4.4 Список снаряжения	33
4.5 Финансовый отчет	34
5. Выводы и рекомендации	35
4.1 Выводы и рекомендации по должностям	35
4.2 Выводы руководителя	36
Итоги	36
Приложение 1. Фотоматериалы	37
Приложение 2. Описание района похода	54

1. Краткое описание похода

Вид туризма: горный

Категория сложности: 1 (первая)

Район путешествия: Западный Кавказ, пос. Архыз

Время проведение похода: июль-август (26.07-05.08.2010)

Количество участников: 8 ч.

Продолжительность: 9 дней

- *Из них ходовых:* 8
- *Дневок:* 1
- *Отсидка по метеоусловиям:* 0

Пройдено километров: 103,7

Заброска: 1

Нитка маршрута: р. София – р. Псыш – пер. Айюлю (1А, 2917) – р. Бол. Дука – р. Архыз – пол. Лунная – (пер. Федосеева (1А, 2987) – пер. Агур (1А, 2961) – пер. Мылгвал (1А, 2848)) итого 1А – пер. Семнадцати (1А, 2956) – о. Рыбачье – пер. Кяфар (н.к., 2798) – р. Кяфар-Агур – пер. Зборовского (н.к., 2300) – пер. Берюауш (н.к., 2600) – пос. Архыз

2. Информация о походе

2.1. Введение

2.1.1 Идея похода

Цель и задачи похода были сформированы на основе пожеланий участников группы и в соответствии с целями т.к. «Романтик». Так главная цель похода – прохождение спортивного туристического похода 1-й категории сложности в высокогорье. По возможности мы пытались так же получить дополнительные навыки техники горного туризма, ознакомится с образом жизни местных жителей, местной флорой и фауной, получить эстетическое удовольствие. Кроме того, постараться сделать поход недорогим и компактным по срокам.

Дополнительным условием, повлиявшим на планируемый маршрут, стали:

1) Задача – провести дневку совместно с походной группой под руководством Ключника Р.Е. возле о. Лазурное.

2) Старт от места тренировочных сборов т.к. «Романтик» под в. София.

2.1.2 Описание района похода

Исходя из целей похода, на основании личных знаний и описаниях в отчетах других походных групп, руководителем в качестве района похода был выбран Западный Кавказ, окрестности пос. Архыз. Описание района см. приложение 2 (Описание района)

2.2. Заявленные маршрут и график движения

Исходя из вышеперечисленных целей и задач, был выбран следующий маршрут общей протяженностью 113,1 км. со следующим графиком движения:

Даты	Дни пути	Участки маршрута	Км	Способы передвижения
26.07.10	1	Лед.Софийский – р.София - р.Псыш - р.Амнауз	22	Пешком
27.07.10	2	М.н.- пер.Браконьеров(1А,2835) – р.Бурная – р.Бол.Лаба – пер.Аркасара (н.к.,2637) – р. Бол. Дука (граница леса)	21	Пешком
28.07.10	3	М.н. - р. Бол. Дука – р.Архыз – Лунная поляна – Лунная дол. (граница леса)	17,25	Пешком

29.07.10	4	М.н. – (пер.Федосеева(1А,2987) + пер.Агур(1А,2961) + пер.Мылгвал (1А,2848)) в сумме 1А – оз. Лазурное	7,85	Пешком
30.07.10	5	Дневка	0	Пешком
31.07.10	6	М.н. – пер.Семнадцати(1А,2956) – Оз. под пер.Речепста–оз.Рыбное – оз.Кяфар	9,55	Пешком
01.08.10	7	М.н. – пер.Кяфар(н.к.,2798) – р.Кяфар-Агур	16	Пешком
02.08.10	8	М.н. – пер.Забровского(н.к.,2300) – пер. Берюауш	9,75	Пешком
03.08.10	9	М.н. – пер. Берюауш(н.к.,2600) – пос.Архыз	9,70	Пешком

М.н. – место ночевки

Запасные варианты:

р.Псыш – р.Белая - оз.Белореченское – пер. Айюлю(1А, 2917) – р.Бол.Дука	10,6	Пешком
р.Архыз – р.Речепста – пер.Речепста – пер.Семнадцати (радиально) (1А,2956)	12,8	Пешком
пер.Кынхара – р.Чилик – р.Кяфар – оз.Кяфар	28,65	Пешком
оз.Лазурное – оз.Кяфар	2,90	Пешком
р.Кяфар-Агур – р.Мал.Кяфар – пер.Баритовый(1А,2809) – пос.Архыз	13	Пешком
р.Кяфар-Агур – р.Медвежья – пер. Мал.Кяфарский(н/к,2730) – пос.Архыз	12,60	Пешком

Предполагалась одна заброска на т.б. «Романтик».

Схема маршрута см. Рис.1

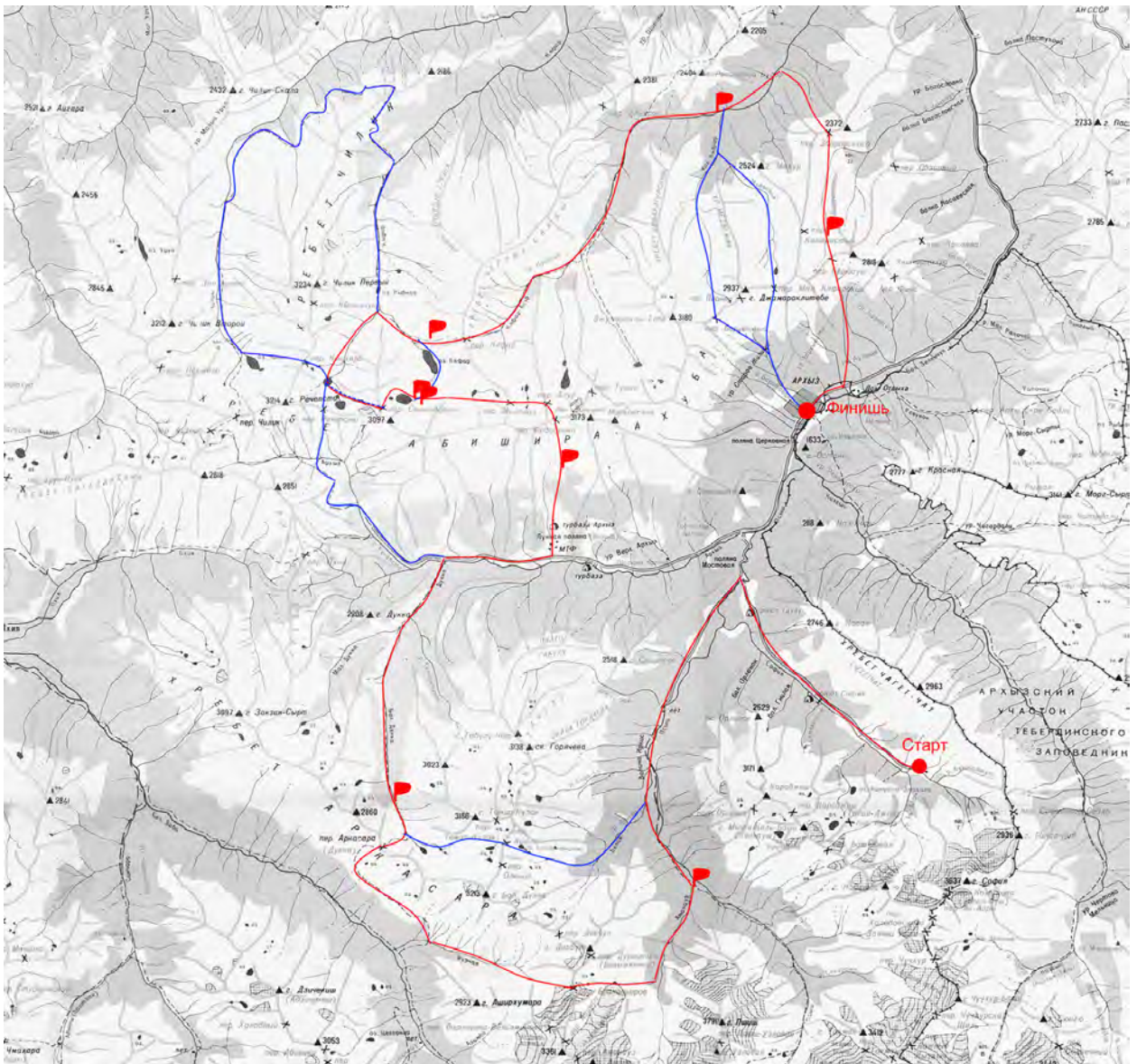


Рис. 1. «Схема планируемого маршрута»

Условные обозначения:

красная линия – основной маршрут

синяя линия – запасные варианты

красный флажок – место ночевки

два красных флажка – место дневки

2.3. Состав группы

№ п/п	Фамилия, имя, отчество	Год рождения	Туристская подготовка	Обязанности в группе	Фото
1	Маковецкий Александр Сергеевич	1986	УГ 3к.с. (Центральный Кавказ) УГ 1к.с. (Западный Кавказ)	Руководитель	
2	Волошина Надежда Викторовна	1991	УП 1к.с. (Крым)	Секретарь, Политорг	
3	Кинарёва Светлана Николаевна,	1987	ПВД	Медик	
4	Куншенко Елена Владимировна	1987	ПВД	МПС, Финансист	
5	Шпиллер Татьяна Андреевна	1991	УЛ 1к.с. (Карпаты) УП 1к.с. (Крым)	Завхоз	
6	Воробьев Владислав Игоревич	1987	ПВД	Ремнабор, Зав. по снар.	

7	Мощный Василий Иванович	1992	ПВД	Хронометрист, Примусятник	
8	Гончаров Константин Юрьевич	1991	УЛ 1к.с. (Карпаты)	Эколог, Метеоролог, Костровой	

2.4. Подготовка

Подготовка к походу проходила на базе учебно-тренировочных мероприятий т.к. «Романтик» и включала в себя:

1. Физические тренировки.
2. Теоретический курс.
3. Практический курс.
4. Учебно-тренировочные мероприятия.

Физические тренировки проходили 2 раза в неделю на протяжении полугода. Заключались в беговой части и статических упражнениях. Основной упор делался на выработку выносливости в монотонных физических нагрузках и формирование достаточного, для похода такого уровня, мышечного аппарата. Физические тренировки, попутно, проводили психологическую подготовку – сплочение группы.

Теоретический курс подготовки включал в себя курс лекций начальной подготовки, которые проводились т.к. «Романтик».

Практический курс состоял из семинаров по темам походных должностей, технических тренировок по скальной технике, тренировочных выходов группой для проверки снаряжения и постановки лагеря.

Группа активно принимала участие в различных учебно-тренировочных мероприятиях:

Выезд по спасработам (цель – получить навыки оказания первой помощи и проведения спасательных работ силами группы).

Соревнования памяти А. Котлова (цель – отработать команды, изучить основное горное снаряжение, научиться элементарной техники работы с веревкой, психологическая подготовка – выработка командного духа)

Учебно-тренировочные сборы т.к. «Романтик» у в. София (Западный Кавказ) (цель – акклиматизация, обучение и отработка техники переправ, страховки и самостраховки на различных типах рельефа, работы в связках, движения по различным типам рельефа)

2.5. Подъезды и отъезды

Подъезды

До начала выхода на маршрут добирались вместе с остальными участниками тренировочных сборов т.к. «Романтик» в несколько этапов:

1. Одесса — ст. Ясиновата (с 17.07 в 14:45 — по 18.07 в 7:31) на поезде №92 Одесса-Луганск. Вагон: Плацкарт — 72,20 грн. — полный, 41,10 грн. - студенческий.

2. ст. Ясиновата — Невинномысск (с 18:07 в 12.08 - по 19.07 в 2.08) на поезде №398Д Симферополь — Кисловодск. Вагон: Плацкарт — 250 грн. (для всех).

3. Невинномысск — Архыз, в 3.00 нас забрал заказанный заранее трансфер. В силу сложившихся обстоятельств с пропусками (их не привезли как было оговорено на вокзал в Невинномысск), были вынуждены ждать их до 10 утра в Черкесске, и только после этого продолжили поездку до Архыза. В общей сложности по расстоянию от Невинномысска до Архыза 3 часа. (500 рублей/чел).

До самого начала сборов нужно было пройти еще 10 км. Договорились с транспортом о доставке наших рюкзаков до самых Ледяных Ферм. Мы же пошли пешком.

Отъезд

После завершения маршрута 03.08.10, чтобы немного отдохнуть и побольше ознакомиться с местными достопримечательностями, остались еще на одну ночь в пригороде:

1. Утром, 4.08.10, выехали на рейсовом автобусе Архыз — Кисловодск. Это решение было обусловлено тем, что мы не успевали на поезд Кисловодск-Симферополь 3.08. 4.08 был поезд Кисловодск-Москва, но билетов в кассе не осталось (только в категорию СВ), а 5.08 должен был следовать поезд Кисловодск-Минск, на который мы и взяли билеты. (350 рублей/чел)

2. Кисловодск — Харьков (5.08 в 16.53 по 6.08 в 12.57) на поезде №355 Кисловодск – Минск. Вагон: Плацкарт — 1557 рублей/чел

3. Харьков — Одеса (6.08 в 15.14 по 7.08 в 09.47) на поезде № 431О
Харьков — Одеса. Вагон: Общий — 16 грн. по студенческому, 33 грн. -
полный

3. Прохождение маршрута

3.1 Дневник похода

День1 (26.07.2010) ПН

Вышли на маршрут в 8:12, 26-го июля с Ледовых ферм – места завершения учебно-тренировочных сборов т.к. «Романтик».

Перешли через р. София и начали движение по дороге на Архыз. Через три перехода, к 10:50 дошли до пограничной заставы. Тех привал, в ожидании остальных участников сборов. В 12: 20 двинулись дальше. На впадении р. София и р. Псыш повернули налево и стали подниматься по долине р. Псыш по дороге. Погода солнечная, уклон спуска и подъема не существенен. Через 2 перехода дорога начинает теряться и переходить в тропу. 14:20 – 15:27 – обед. Далее, теряя и находя дорогу, к 17:14 выходим к повороту на долину р. Айю-лю. Через 20 мин. Выходим к заставе пограничников. Здесь нам говорят, что на пер. Браконьеров движение запрещено. И действительно, в пропусках – это единственный перевал, который отсутствует из множества заявленных. Идем по запасному маршруту. До 18:20 шли по дороге. Дальше начался крутой подъем (45° склон) по хорошо натопанной тропе, идущей небольшим серпантинном (30° тропа). По словам туристов из г. Запорожье, стоявшим перед подъемом, через полтора – два часа движения мы вышли бы на удобные места стоянки с водой. Нам потребовалось для этого три. Почти все участники сразу же ощутили на себе смену угла подъема. Движение значительно замедлилось. Но благодаря хорошей акклиматизации, и физическим тренировкам и несмотря на малый опыт участников, удалось преодолеть подъем без существенных задержек и ущерба здоровью. Спустя полтора часа после начала подъема, тропа выполаживается и становится почти горизонтальной. Траверсируя по ней, через полтора часа движения и поисков потерянного куска карты, выходим на первые горизонтальные площадки пригодные для постановки палатки. Уже нет сил идти в разведку – ставим лагерь здесь, несмотря на то что место не совсем удобное из-за высокой травы и скрывающихся в ней валунов.

День2 (27.07.2010) ВТ

Выход в 8:35. Продолжили движение в верх по долине. Приблизительно 500 м. практически горизонтальная терраса, покрытая густой травой, в которой скрываются большие камни. Уже через метров 200-300 вышли на

замечательные стоянки у речки. Если бы знали, дошли бы вчера. Дальше тропа сильно путается и теряется вовсе. Склон 20-25°, покрытый густым подлеском. Решили искать тропу и окончательно забурились. Решили двигаться траверсом вправо с легким забором на верх. Спустя 2 с половиной часа (с 9:00 до 11:30) наконец вышли из леса и сразу упали на хорошо хоженую тропу. Она шла каким-то образом всегда правее (по направлению движения) зарослей.

Хорошо видная тропа, местами горизонтальная, местами с уклоном до 30° (фото 1, 2, 3). Через 5 переходов (с 11:50 до 15:25) подошли к живописному озерцу, с которого стала видна настоящая седловина перевала Айю-лю (фото 4). Группа изрядно вымоталась буреломом и затяжным подъемом. Несмотря на то, что эта высота уже была освоена на сборах, она изрядно сказывается на участниках. Горной болезни нет, но настроение поникшее. После привала по крупной осыпи подошли к перевальному взлету. Пятиминутная передышка. По мелкой осыпи и небольшому снежнику (фото 5) вышли на перевал Айю-лю(1А, 2917) в 15:55.

На перевале провели 50 мин. Настроение группы резко улучшилось, и неизвестно откуда появились силы бегать и фотографироваться. Съели перевальную шоколадку, сняли записку группы туристов г. Краснодара под рук. Власовой Е.В., оставили свою (фото 6). С перевала открывается вид на озерца в долинах по обе стороны.

За 5 минут спустились к первому озерцу со стороны долины реки Бол. Дука (фото 7). Стали на обед. Спешить некуда. Мы перешли на западный склон хребта, значит закат будет позже, и идти осталось не много. В 18:20 продолжили движение вниз по долине. Первое сверху озеро обошли по снежнику, слева, по ходу движения. Далее спуск на каменное поле (крупная осыпь). Движемся по турикам, которые стоят довольно часто. Спускаемся на травянистую террасу с ручьем, далее по снежнику на еще одну террасу. Со склона открывается вид на перевал Аркасара и тропу ведущую к нему. Наконец, последний затяжной спуск по зарослям рододендрона, снежнику и мелкой осыпи к озеру Семицветному (фото 8). В 20:40 становимся на ночевку на берегу. Озеро очень холодное и совершенно прозрачное (фото 9). Вечером, когда идешь по воду, иногда сложно различить, где начинается вода, и есть опасность промочить ноги.

День3 (28.07.2010) СР

Вышли в 8:30. Продолжили спуск по долине р. Бол. Дука. Через полчаса, перейдя попутно на левый берег реки, выходим на тропу с пер. Аркасара

(фото 10). Тропа хорошо натоптана, практически горизонтальная. Имеет смысл одеть более мягкую обувь (вместо горных ботинок). К 12 часам, тропа переходит в дорогу. Движение замедлилось из-за боли в коленях одной из участниц. К 12:30 подошли к слиянию рек Большая и Малая Дука. Из-за строительства водозабора мостов нет и броды разъезжены потратили 25 мин. чтоб выбрать место перехода и перейти по камням. После переправы пришел к выводу, что стоило бы сразу перейти по мелкой и широкой части реки, где проезжала спецтехника. Участок мелкий и безопасный, перейти можно было в шлепанцах или босиком. Обувь мочить все-таки не желательно – впереди еще много топать по дороге.

К 13:30 перешли о мосту на правый берег р. Дука. Видны турстоянки. Через метров 500 подошли к слиянию рек Дука и Архыз, перешли по временному мосту через р. Архыз на левый берег. К 14:50 дошли до Лунной поляны и стали на обед. 3 человека отправились за заброской в т.б. «Романтик». Поход за заброской занял 1 час 20 мин. На Лунной поляне перепаковали заброску и пообедали. Поскольку не было точно известно, будет ли выше вода, решили движения не продолжать и стать на ночевку. Легли спать рано, на следующий день очень рано вставать.

День4 (29.07.2010) ЧТ

По инициативе группы, постарались выйти как можно раньше, чтоб как можно меньше времени подъема на перевал было под солнцем. Для этого пожертвовали завтраком. Вышли в 5:30, начали подъем на пер. Федосеева (фото 11). Перевал видно с самого начала подъема. Поначалу идет горизонтальная пологая дорога, как только подъем начинает становится круче, дорога переходит в тропу. Угол склона переменчивый – 10-35°. Тропа начинает теряться, попадается много животных троп и траверсирующих троп. Путь подъема нужно выбирать самому. Где-то к 7:30 нас догнало солнце. К этому моменту как раз закончились лесные участки. Тропа пропадает совсем, склон травянистый, склон 30-40°. Двигались медленно, небольшими переходами и привалами, сильная отдышка. Седловину перевала не видно, только скальный перегиб. Под самым перегибом четкая осыпно-травянистая тропа и ручей. Есть опасность срывов камней. К 11 часам перешли через перегиб. За перегибом, в принципе, можно стать на ночлег. Есть площадки и внизу ручей. Но не очень удобно ходить за водой и нет дров. Через полчаса подъема по тропе (склон 15-25°) подошли под перевальный взлет. Под перевальным взлетом большая воронка со

снежником. Воду слышно, но в пределах безопасной досягаемости не нашли. Путь подъема на перевал отлично видно.

С 11:50 до 12:20 преодолели перевальный взлет по мелко-осыпной тропе, идущей серпантинном. Угол подъема приблизительно 30°. Вышли на седловину перевала Федосеева(1А,2987). Седловина широкая осыпная, слегка покрыта травой. Открывается вид на Лунную поляну и оз. Турье (фото 12). Склон со стороны озера покрыт снежником. Сняли записку гр. туристов из г. Запорожье под руководством Щуцкого Ю.А.

В 13:00 вышли по направлению к перевалу Агур. Седловину перевала отчетливо видно с пер. Федосеева. Траверсировали восточный склон отрога по травянистой тропе и снежнику. Небольшой участок прижимов. Через 35 мин. Все вышли на пер. Агур (1А, 2961) (фото 14). Седловина узкая осыпная (фото 13). С противоположной стороны длинный снежник (25°), виден перевал Мылгвал, за ним густой туман (фото 15). Сняли записку той же группы. Начинало мучить чувство жажды. В 14:00 начали спуск по снежнику. Спуск получился короткий, но веселый. Спускались пешком, зарубывая пятки, с ледорубом в позиции «на самостраховке». Скорость движения определялась опытом. Через десять минут достигли уровня перевала Мылгвал. Спуск был быстрым, но очень утомительным – сделали привал. Лавируя между травянистых холмов, через 15 мин. вышли к озерцу под перевалом Мылгвал (фото 16). Стали на обед (фото 17). За время обеда (с 14:35 до 16:10) туман через перевал вышел в нашу долину. Впервые за все время похода изменилась погода. Как сказали нам встречные туристы, на северном склоне хр. Абишира-Ахуба, это норма климата, когда в первой половине дня погода ясная и солнечная, а во второй – портиться.

За 3 минуты вышли на перевал Мылгвал(1А,2848). Сняли записку той же гр. туристов из г. Запорожья. Необходимо было принять решение, продолжать движение или остаться на ночевку здесь.

С одной стороны, погоду нельзя было назвать хорошей и участок предстоял местами по осыпным склонам, группа устала. С другой стороны, усталость была накопленная, а не текущая (хороший обед прибавил сил), моральный дух группы был на высоте, из-за дневки, которая предстояла на следующий день, туман не был сплошным, периодически он расходился и открывал вид на части долины. С учетом пожеланий группы выспаться на дневке, то есть дойти сегодня до места её проведения, а также полагаясь на мои собственные знания этого участка, полученные в походе год назад, я принял решение продолжить движение переходами от безопасного места к безопасному. После каждого перехода ждали пока туман разойдется и снова

определяли линию движения до следующей остановки. Таким образом нам удалось не очень быстро, но вполне безопасно дойти до оз. Лазурного.

Спуск с перевала Мылгвал совершили, траверсируя по среднеосыпному и снежному склону 35° правее от озера. Это, наверное, самый опасный участок похода. И связан он был не с плохой погодой, а с характером склона. Средняя осыпь часто была живая, а снежник внизу заканчивался озером, неизвестной глубины. Хорошо, что такой участок снега был всего лишь 50 м. В целях предосторожности, мы расстегнули все самосбросы на рюкзаках и слегка ослабили ляжки, чтоб в случае падения в воду можно было быстро его сбросить. К 17:25 закончили траверс и стали ждать прояснения у вытока озера. Через пять минут туман разошелся, и мы снова продолжили путь. За 25 мин., по травянисто-осыпному склону ($20-30^\circ$) спустились в долину, образованную давно растаявшим ледником, представляющую из себя множество холмов, поросших травой, и речек. Вышли на холм с хорошим обзором и стали ждать следующего прояснения. Прояснение показало направление на озеро Лазурное. Самого озера мы не видели, зато я отлично помнил, как к нему пройти. Прямо перед нами оказалось озеро (фото 18), которое стекало в известный местный провал (фото 19). За четыре перехода (с 18:10 до 20:00) мы прошли долину, зашли на траверс хребта Абишира-Ахуба мимо бараньих лбов, по травянистому и осыпному склону. Таким образом зашли в висящую долину с оз. Лазурным, траверсом с левой стороны, но не в место вытока реки, а на 100-150 м левее.

На привале, сразу за перегибом, туман разошелся и показал нам цель первой половины похода – оз. Лазурное. Через 15 мин. мы уже становились на ночевку. Группы, с которой мы собирались встретиться, на месте не было.

День5 (30.07.2010) ПТ

Дневка. Погода до 16 часов отличная. После – набежали тучи, подул холодный ветер, поморосил дождь. Удобное место, красивые виды, чистая вода – идеальное место для днёвки. Приметил еще в прошлом году. Группа, которую мы ждали так и не пришла.

День6 (31.07.2010) СБ

Группа под руководством Ключника Р.Е., так и не появилась. Поскольку от них не было никаких вестей, ждать дальше не имело смысла.

По решению группы, в этот день решили поменять обед с завтраком. Это позволило сэкономить пол часа и выйти в 7:00. Выйти как можно раньше

было крайне желательно. Пер. Семнадцати (1А*, 2956), который нам предстояло преодолеть, с восточной стороны покрыт снежником. Желательно было пройти этот участок пока снег еще плотный. Оз. Лазурное (и большое и малое) (фото 22) обошли справа траверсом по травянисто-осыпной тропе (фото 20, 21). Подъем на первую ступень (с 7:50 до 8:35) серпантинном по мелко-осыпному склону (45°). Ледоруб в положении «на самостраховке». Вышли на террасу, покрытую снежником и мелкой осыпью. По описанию и фотографии следовало двигаться по снежнику по направлению перпендикулярно к хребту Абишира-Ахуба и плавно поворачивать на право. Так по снежнику подняться на седловину перевала. Когда мы прошли по снежнику до подъема, оказалось, что снег не достает до седловины. Или описание было не верным, или год выдался недостаточно снежным, или он вообще уже не образуется из-за изменений в климате, как исчезают ледники. При подъеме по снежнику, крутизна которого достигала местами 60°, был срыв участника с самозадержанием. Опасности срыв не нёс. Снежник ниже выполаживался до горизонтального. Настоящая опасность открылась, когда мы перешли на скалы. Скалы оказались разрушенными и камнеопасными. Применяя все методы предосторожности, мы вышли на седловину (фото 23, 24). Подъем с террасы на седловину занял 1 час 10 мин.

Перевал Семнадцати планировался как самый технически интересный. В итоге так и получилось, однако неожиданным оказался нюанс с растаявшим снежником. Не зря перевал категоризируется как 1А*. Категория зависит не только от погоды, но и от года. Если снежник достигает седловины – перевал классический 1А. Если нет, то нужно подниматься по скалам правее. Их хорошо видно сразу после выхода на террасу. Скальный участок хоть и не большой и не сложный, но некоторые классификаторы из-за него дают перевалу категорию 1Б.

На перевале есть несколько ложных туров на ложных седловинах. Настоящая седловина с туром идет первой (если двигаться от оз. Лазурного), перед плоским снежником. По этому плоскому снежнику направо, можно спуститься к озеру под пер. Речепста.

На перевале сняли записку гр. туристов т.к. МГУ под руководством Голубева М.В. Оставили свою записку. С 11:40 по 12:35 спустились сначала по снежнику (20-30°) и осыпи (10-20°) до оз. под пер. Речепста, потом по натопанной тропе (25-30°) спустились к оз. Глубокому (фото 25). С 12:55 до 14:10, сначала плавный травянистый спуск метров 500, потом резкий спуск по травянисто-осыпному склону (25-40°) и снова выход на пологий участок долины. По правому берегу реки идет хорошо набитая тропа до оз. Рыбного.

Судя по двум группам прошедшим по левой стороне, возможно там тоже есть тропа. К 14:10 подошли к оз. Рыбное и стали на обед (фото 26). Обед горячий, долгий, с послеобеденным сном. Могли себе позволить. До оз. Кяфар (предполагаемое место ночевки) рукой подать.

В 16:40, полные сил, вышли в направлении оз. Кяфар. В 17:25 перебежали речку-ручей по мелководью. В 17:55 подошли к оз. Кяфар. Погода, вопреки правилу, была хорошая, не считая небольших облаков. Оценив свои силы, оставшееся время и погодные условия, решили перейти не категорированный пер. Кяфар(н.к.,2798) и заночевать на озере за ним. Подъем на седловину травянистый, четко выделенной тропы нет, немного до и сам перевальный взлет осыпной. Крутизна склона приблизительно 20-35° (фото 27). Седловина прячется за рядом скальных зубьев. С долины видно плохо. Если зайти за зубья – видно отлично. Представляет собой ряд зубьев с проходами между ними. В каждом проходе стоит тур. Истинный только один – самый левый (если идти от оз. Кяфар). Через него идет тропа. По ту сторону травянистый склон (30° и быстро выполяживается). Подъем прошел за 3 перехода (с 18:10 до 20:00). Сняли записку гр. туристов СТК «Вертикаль» из г. Краснодара под руководством Сидорова И.В. Оставили свою записку. Первое озеро (фото 28) по ту сторону перевала оказалось малопригодным для питья. Пошли дальше. Через переход спустились до большой травянистой террасы с быстрой чистой рекой. В 21:00 стали на ночевку.

День7 (1.08.2010) ВС

Поскольку в прошлый день мы опередили график, в этот день могли поспать по дольше. Вышли только в 9:45. Шли сначала по травянистому склону (30°) вниз к реке Кяфар-Агур, потом по левому берегу реки по хорошо натоптанной тропе (склон 5-15°). Через полтора перехода (в 10:55) вышли к слиянию рек Кяфар-Агур и Турьей, где встретили группу, которую ждали на оз. Лазурное. Причиной отставания на 3 дня оказались тяжелые условия преодоления лесистого участка долины р. Кяфар-Агур непосредственно вдоль реки. Тропы нет, постоянно приходилось пробиваться сквозь заросли и переходить реку вброд. Поделились с ними раскладкой и бензином, рассказали о запрете хождения перевала Браконьеров и нюансов пер. Семнадцати.

В 12:10 продолжили спуск вдоль реки. С 12:25 по 12:45 переходили на правый берег р. Кяфар-Агур. С 12:50 по 13:00 переходили реку Запрудную. К 13:10 подошли к границе леса.

Взяв во внимание трудности и опасности, которые нас ждут в лесистой зоне долины реки, решили подняться и траверсом пройти хребет до реки Мал. Кяфар. Траверс хребта до реки Мал. Кяфар ушел остаток дня (с 13:20 до 19:10). Подъем серпантинном по травянистому склону (25-35°) до уровня траверса в два перехода (с 13:20 до 14:40). Траверс травянистого склона хребта до долины р. Мал. Кяфар (с 14:55 до 18:27). Спуск к притоку р. Мал. Кяфар по крутому (45°) травянистому склону серпантинном (с 18:45 до 19:10). Проведенный маневр не показался удачным. Есть подозрения, что движение по долине реки Кяфар-Агур потребовало бы меньше усилий и пощадило бы ноги. Длительный односторонний траверс и резкие перепады высоты ощутимо сказались на самочувствии ног участников вечером и на следующий день.

В 19:10 стали на лагерь. Погода весь день была отличная.

День8 (2.08.2010) ПН

В 7:20 начали спуск к р. Мал. Кяфар. Через два перехода (к 9:05) дошли до реки. Через 15 мин. пути по каменистому берегу вышли к конной тропе, пересекающей реку. Перешли на правый берег и продолжили движение по тропе. Тропа постепенно обогнула хребет, разделяющий долины рек Мал. Кяфар и Медвежья и стала забирать вверх. В 9:35 сошли с тропы и стали спускаться по бурелому к р. Кяфар-Агур. На слиянии рек повернули направо. Ни тропы ни дороги действительно не было. До поворота на пер. Зборовского(н.к.,2300). Путь от слияния рек Мал. Кяфар и Медвежья до выхода на пер. Зборовского занял 4 часа (с 9:35 до 13:35), и почти полностью истощил силы на сегодня (фото 29, 30).

Что-то похоже на тур на перевале нашли, но записки в нем не обнаружили. От перевала по гребню хребта, потом траверсом, в направлении пер. Берюауш (Волчий) идет автомобильная дорога. Прошли по ней до речки и стали на обед (14:55). За время обеда погода испортилась. Налетели тучи, к концу обеда начал моросить мелкий дождь. После обеда, за один переход (с 15:55 до 16:25) подошли к последнему месту, где можно было набрать воду перед пер. Берюауш (Волчий). Стали на ночевку. Пошел дождь, впервые за весь поход. Долина безымянной реки, которую мы прошли между пер. Зборовского и пер. Берюауш (Волчий), представляет собой пологое плато-пастбище, без леса. Перемещаться можно беспрепятственно.

День9 (3.08.2010) ВТ

Утром, пока собирали лагерь снова пошел дождь. В отсидке не было смысла, до финиша оставалось меньше половины дня. Несмотря на неудобства, собрались и в 7:20 вышли. В 7:40 вышли на пер. Берюауш (Волчий) (н.к. 2600) (фото 31). Четко выраженного перевального взлета нету. Со стороны пер. Зборовского склон пологий (10-15°) стороны р. Архыз – крутой (20-30°). Открывается вид на восточную часть Архыза. Сняли записку гр. Туристов городов Ставрополя, Невинномысска и Санкт-Петербурга под руководством Фогилева Э.А. Оставили свою записку.

В 8:10 начали спуск в пос. Архыз. С перевала ведет хоженная тропа. Прямо под перевальным взлетом кош. Пастух показал нам тропу в поселок. Дождь незаметно прекратился. Тропа, медленно сбрасывая высоту, траверсирует южный склон хребта Абишира-Ахуба в направлении Архыза. Постепенно она входит в лес и серпантинно выходит к забору неизвестного санатория. Спуск от перевала занял 2 часа. Внизу погода разъяснилась и вышло солнце. Еще пол часа ходу, и мы пришли к дому спасателя.

В 11:00, 3-го августа закончили маршрут в пос. Архыз.

3.2 Выводы по перевалам

Пер. **Айю-лю** (1А, 2917).

Перевал не представляет ничего сложного в техническом плане, но требует некоторого запаса психологической выносливости. При том, что подъем достаточно затяжной, он не скучный. Тропа ведет почти до самой седловины с обеих сторон, через разнообразные виды ландшафта. Открываются красивые виды на террасы и озера. Места для стоянок есть довольно часто.

Пер. **Федосеева** (1А, 2987)

При преодолении со стороны Лунной поляны, является хорошей проверкой на физическую и психологическую выносливость. Для подъема не требует особых технических навыков, но при его преодолении следует серьезно отнестись к планированию движения. Вода на подъеме есть только в одном месте, поэтому желательно преодолеть подъем за один день. Резкий набор высоты (1262 м.) дается нелегко, особенно новичкам. Почти весь подъем происходит на открытой солнцу и ветру местности. Подъем под палящим солнцем грозит сильно затянуться. Седловину видно с самого начала подъема. При приближении к скальному перегибу, она скрывается из

виду. С перевала открывается замечательный вид на долину р. Архыз и на оз. Турье. Практически не меняя высоты можно выйти на пер. Агур.

Пер. Агур(1А,2961)

Перевал отлично проходится в связке с пер. Федосеева. Нет воды и мест для ночевки. Задерживаться нет смысла. Спуститься можно очень быстро по снежнику, если есть владение такой техникой. Для преодоления необходимо обладать хотя бы базовой техникой движения по осыпи и снегу, иметь средства личной безопасности – каску и ледоруб (или трековые палки).

Пер. Мылгвал (1А,2848)

Очень интересный перевал, если идти в связки с пер. Агур, с точки зрения своего расположения. Людей, не бывавших здесь до этого, может ввести в ступор, при попытке его определить визуально. Хотя при тщательном изучении карты, это можно предвидеть. Седловина перевала, со стороны р. Кяфар-Агур, практически на одном уровне с верхним плато долины. Таким образом, спустившись с пер. Агур на плато, достаточно войти в пер. Мылгвал. Спуск же с другой стороны сложнее. Технически простой способ – траверс склона с правой стороны озера под перевалом, с плавным спуском. При этом стоит быть крайне осторожным. Средняя и крупная осыпь часто живая. Кроме того, склон заканчивается озером – владение техникой самостраховки должно быть на достойном уровне.

Пер. Семнадцати (1А*,2956)

Категория перевала существенно зависит от погодных условий и снежности зимы. В любом случае понадобится уверенная техника передвижения группой по осыпным, снежным и скалистым склонам. При подъеме следует соблюдать все правила безопасности. Есть опасность камнепадов. Прохождение рекомендуется ранним утром, пока солнце не растопило снег.

Тем не менее, перевал технически интересным, и при должной подготовке вполне безопасным. Перед тем как начинать подъем на седловину (со стороны оз. Лазурного), рекомендуется провести разведку, для выбора наиболее удобного и безопасного пути.

Пер. Кяфар (н.к.,2798)

Перевал представляет собой ряд седловин, разделенных скальными выходами. Истинная седловина самая северная. Там же и истинный тур, и тропа. Со стороны р. Кяфар-Агур – некрутой травянистый склон, со стороны

оз. Кяфар – сверху осыпь, снизу травянистый склон. Со стороны оз. Кяфар седловину видно плохо. Она скрыта за скальными зубьями перед седловиной.

Учитывая то, что он не категорированный, перевал интересный. Есть участки средней осыпи и крутой мелкой осыпи. Владение специальной техникой не обязательно, но желательно иметь элементарные навыки самостраховки на мелкой осыпи и владеть техникой передвижения по травянистым и осыпным склонам.

Пер. Зборовского (н.к.,2300)

Перевал очень простой во всех отношениях. Не представляет интереса ни со спортивной точки зрения. Крайне неудобные подходы/отходы со стороны р. Кяфар-Агур. Записки нет.

Описаний перевала нет. Не рекомендую хождение по причине нелогичности, только в качестве аварийного выхода из дол. Р. Кяфар-Агур.

Пер. Берюауш (Волчий) (н.к. 2600)

Слабо выраженный, из далека, перевал с широкой седловиной. Тем не менее имеет четко выраженную тропу (со стороны пос. Архыз) и перевальный тур. От самого пос. Архыз ведет хорошее натоптанная пастушья тропа. Начинается с западной стороны санатория на восточном краю поселка. Ориентир – старый бугель, но лучше спросить у местных. С противоположной стороны – широкая пологая долина без четкой тропы.

Перевал полностью соответствует своей категории.

3.3 Схема пройденного маршрута

Схему пройденного маршрута на фоне запланированного, см. рис. 2.

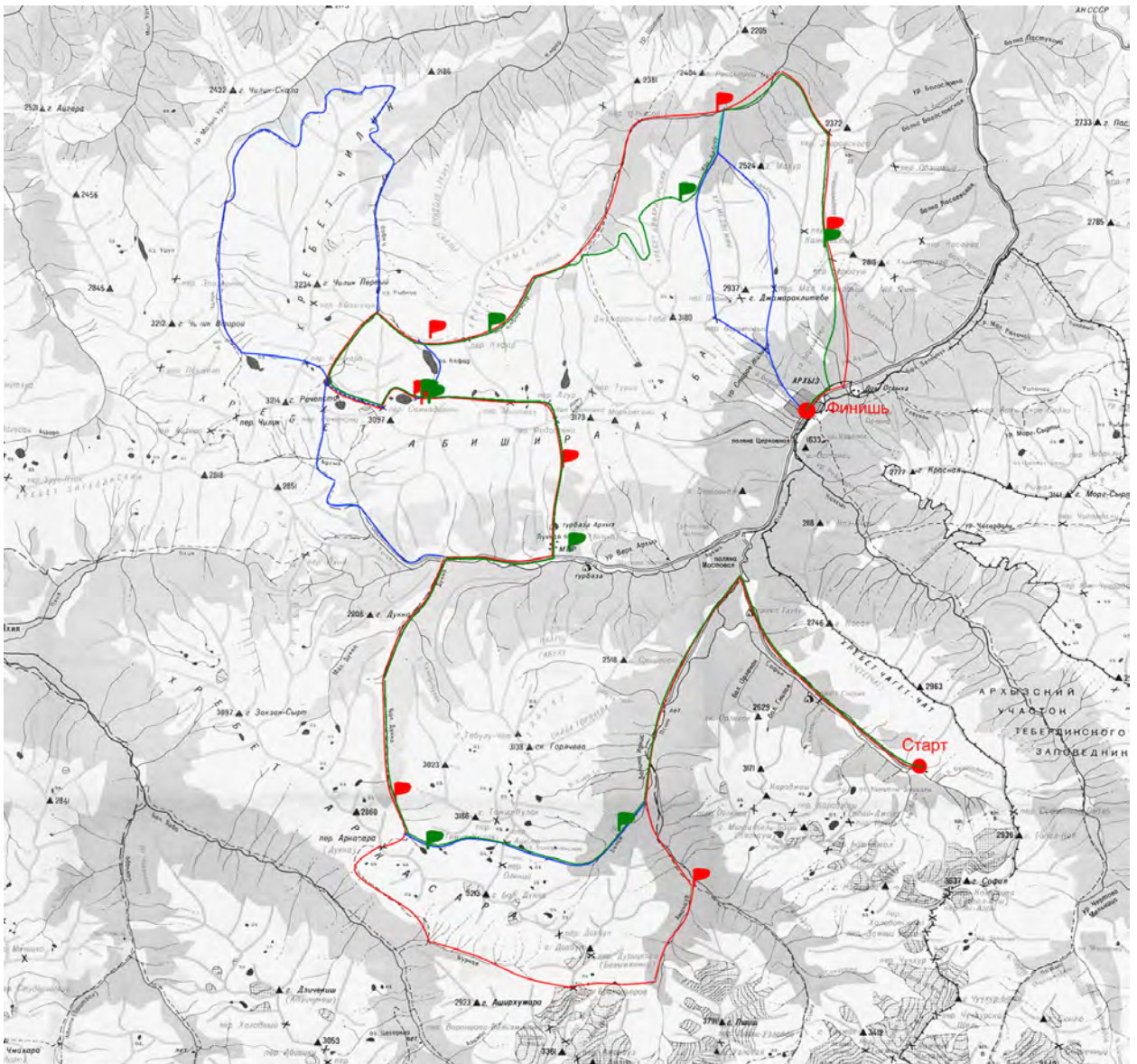


Рис. 2 «Схема пройденного маршрута»

Условные обозначения:

- красная линия – основной маршрут
- синяя линия – запасные варианты
- зеленая линия – пройденный маршрут
- красный флажок – место планируемой ночевки
- зеленый флажок – место реальной ночевки
- два красных флажка – место планируемой дневки
- два зеленых флажка – место реальной дневки

3.4 Высотный график похода



Точка	День	Высота	Набор высоты
Ледовые фермы	1	1952	0
Поляна Таулу	1	1565	-387
1-я ночевка	1-2	2045	480
Пер. Айю-лю	2	2987	942
Оз. Семицветное	2-3	2420	-567
Пол. Лунная	3-4	1725	-695
Пер. Федосеева	4	2987	1262
Пер. Агур	4	2961	-26
Пер. Мылгвал	4	2848	-113
Оз. Провальное	4	2595	-253
Оз. Лазурное	4-6	2680	85
Пер. Семнадцати	6	2956	276

Оз. Рыбное	6	2170	-786
Оз. Кяфар	6	2365	195
Пер. Кяфар	6	2798	433
6-я ночевка	6-7	2550	-248
Начало траверса	7	2010	-540
Начало спуска	7	2535	525
Р. Кяфар-Агур	8	1660	-875
Начало подема	8	1520	-140
Пер. Зборовского	8	2300	780
Пер. Берюауш	9	2600	300
Пос. Архыз	9	1470	-1130

Итого за поход:

Суммарный набор высоты – 5278 м.

Суммарный сброс высоты – 5760 м.

Общий перепад высоты – 11038 м.

Максимальная высота – 2987 (пер. Федосеева)

4. Дополнительные сведения о походе

4.1 Состав аптечки

Общей:

№ п.п.	Наименование	Кол-во	Применение
Стимуляторы Центральной нервной системы			
1	Кордиамин	1 амп.	коллапс, шоковые состояния, отравления нарк. анальгетиками
2	Цитрамон	10 таб.	головная боль, невралгии, лихорадочные состояния
Ухо, горло, нос			
3	Альбуцид	1 фл	воспалительные заболевания внутреннего уха
4	Кофол	10 лед.	при ангинах, першении в горле
5	Стрептоцид	10 таб.	фарингиты, ангины
6	Називин	1 фл.	насморк, заложенность носа
Дыхательная система			
7	Бромгексин	5 таб.	отхаркивающее
8	АЦЦ	10 таб.	разжижает мокроту
9	Нурофен	10 таб.	жаропонижающее, обезболивающее
10	Ингалипт	1 фл.	при болях в горле
11	Мукалтин	15 таб.	разжижает мокроту, отхаркивающее
Желудочно-кишечный тракт			
12	Смекта	5 пак.	рвота, понос, изжога
13	Фестал	5 таб.	улучшает переваривание
14	Облепиховые свечи	1 уп.	при запорах
15	активированный уголь	30 таб.	при отравлениях, кишечных инфекциях
16	Но-шпа, Спазмолгон	10 таб., 3 амп.	при болях, спазмах (Используется при тяжело сбиваемой высокой температуре, смесь лекарственных препаратов анальгин, димедрол, но-шпа в/м (2.0,1.0,1.0 мл))
17	Нифуроксазид	1 уп.	кишечный антисептик (При кишечных

			инфекциях)
Сердечно-сосудистая система			
18	Нитроглицерин	1 уп.	при болях в сердце
19	Валидол	4 таб.	противорвотное, при болях в сердце
20	Валерьянка форте	1 уп.	успокоительное, при спазмах
Гормональные препараты			
21	Преднизалон	2 амп.	
22	Дексаметазон	2 амп.	шоковые состояния
Антигистаминные препараты			
23	Тавегил	2 амп.	
24	Кларитин	1 уп.	при аллергических реакциях
Есть смысл брать димедрол только для комбинации с лекарственными препаратами. Используемые при высокой температуре (напр.аналгин+димедрол)			
25	С, Vitrum		витамин
Антибиотики			
26	Ципрофлоксацин	1 уп.	
27	Левомецитин	1 блист.	кишечные инфекции
28	Стрептоцид	2 уп.	при болях в горле, для открытых ран
Обезболивающие			
29	Баралгетас	1 амп.	
30	Дексалгин	2 амп.	
31	Пантенол	1 фл.	при ожогах, обморожениях
32	Присыпка	1 фл.	раздражение
Перевязочный материал			
33	Пластырь средний	1 уп.	рекомендуется всем участникам брать в индивидуальную аптечку, так как это одно из самых востребованных средств.
34	Бинт широкий, узкий	по 2 уп.	
35	Бинт эластичный	2 шт.	
Для тех, кто знает какие у него проблемы с суставами необходимо приобрести ,налокотники, наколенники, пояс для спины, все зависит от проблемного места.			
36	Вата	1 уп.	

37	Англиские булавки	10 шт.	
38	Перекись водорода	1 бут.	
39	Бриллиантовый зеленый	1 бут.	
40	Йод	1 бут.	
41	Марганцовка		
42	Фурацилин	10 таб.	(для полоскания)
Мази			
43	Крем от загара	1 бут.	
44	Крем детский	1 уп.	
45	Мазь Вишневского	1 шт.	гнойничковые поражения кожи
46	Массажный крем	1 уп.	
47	Гигиеническая помада 15SPF	1 шт.	защищает от обветривания, обгорания на солнце
48	Мазь от укусов насекомых	1 уп.	
49	Дип хит	1 уп.	противовоспалительная, обезболивающая
Другое			
50	Градусник	1 шт.	(лучше два)
51	Шприцы	5 по 5.0;5 по 10.0	
52	Жгут	1 шт.	
53	Блокнот +карандаш	1 шт.	
54	Ножницы	1 шт.	

Личной:

№ п.п.	Наименование	Кол-во
1	Эластичный бинт	1 уп.
2	Гигиеническая помада	1 шт.
3	Активированный уголь	1 уп.
4	Влажные салфетки	1 уп.

5	Лейкопластырь широкий	1 шт.
6	Девочкам средства личной гигиены в необходимом объеме (обязательно)	

4.2 Состав ремнабора

Название	Кол-во	Примечание
Мультишул	1	Был взят как дополнительные плоскогубцы, отвертка, различные открывашки. Не понадобился.
Плоскогубцы	1	Пригодились при шитье, пытались ими изменить кошки, чтоб те залезли на ботинок (не удалось),годились для создания крючка из проволоки для бахил.
Саморезы	20	Были взяты для подошвы обуви, обошлись без них.
Нитки х/б, капроновые	6 + 1	Нитками х/б зашивали одежду, тент палатки, капроновыми были пришиты пряжки у рюкзаков, зашивалась нижняя часть рюкзака.
Ткань болоневая, х/б и др.	1м	Были приклеены латки на дно палатки.
Самосброс узкий	3	Не пригодились.
Самосброс широкий	2	Не пригодились.
Леер	3м	Понадобился для ремонта рюкзака, каски.
Надфиль	1	Зачищались места склейки, острые концы проволоки.
Проволока: стальная (тонкая, толстая), медная тонкая	0.5м, 0.5м 3м	Из толстой стальной проволоки был заменен крючок на бахиле, медная понадобилась для сшивания стеклоткани в тех местах, где она расходилась.
Скотч широкий	1	Использовался чтобы что-нибудь укрепить, приклеить.
Шнурки	5 пар	Не пригодились.
Булавки	20	Было использовано несколько штук.
Собачки на разную змейку	5	Хорошо, что не пришлось их вставлять в змейки.
Наперсток	1	Был использован при ремонте рюкзака.
Клей цианопан синий	2	Пытались склеить налобный фонарь.
Резиновый клей (Глобус)	1	Была приклеена подошва, приклеены латки на дно палатки.

Шило сапожное	1	Пригодилось при пришивании подошвы.
Иглы цыганские, средние	3 + 3	Были необходимы.
Резинка	3м	Не пригодилась.
Ножовочное полотно	1	Не нашло применения.
Свеча, зажигалка	По 1	Опаливались концы ниток, леера.
Репшнур	5м	Не пригодился.
Нож для бумаги	1	Не пригодился.
Бельевая веревка	1	Не пригодилась.
Фурнитура: полукольца, пряжки, пуговицы	3 4 20	Полукольца и пуговицы менять не пришлось, в отличии от пряжек на рюкзаке.

4.3 Пищевая раскладка

1 день(6)								
завтрак	обед			ужин				
гречка	80	880	сыр	60	660	катрошка		20
мясо		50	колбаса	60	660	буряк		10
специи			сухари	30	330	капуста		10
зажарка	20	220	шоколад	50	550	марковка		10
сухари	30	330	чай	4	44	мясо зажарка		70
чай	4	44	сахар	30	330	гречка	20	220
сахар	30	330			0	сухари	30	330
печенье	50	550			0	чай	4	44
					0	сахар	30	330
					0	сушки	50	550
					0	специи		
сумма	214	2404		234	2574		134	1594
2 день(7)								
завтрак	обед			ужин				
рис	80	80	сыр	60	660	картошка		20
рыба		100	сало	60	660	специи		
специи			сухари	30	330	капуста		10
сухари	30	330	ирис	50	550	марковка		10
чай	4	44	чай	4	44	мясо зажарка		70
сахар	30	330	сахар	30	330	рис	20	220
вафли	60	660				сухари	30	330
						чай	4	44
						сахар	30	330
						пряники	50	550

1 день								
завтрак			обед			ужин		
кукуруза	40	440	сыр	30	330	картошка		10
мясо		25	сосиски	30	330	специи		
зажарка		10	сухари	15	165	капуста		5
специи			щербет	25	275	марковка		5
сухари	15	165	чай	2	22	мясо		45
чай	2	22	сахар	15	165	пшено	10	110
сахар	15	165				сухари	15	165
пряники	25	275				чай	2	22
						сахар	15	165
						печенье	25	275
						буряк		10
сумма	97	1102		117	1287		67	812
2 день								
завтрак			обед			ужин		
гречка	40	440	сыр	30	330	катрошка		10
мясо		25	колбаса	30	330	буряк		5
специи			сухари	15	165	капуста		5
зажарка	10	110	шоколад	25	275	марковка		5
сухари	15	165	чай	2	22	мясо		45
чай	2	22	сахар	15	165	зажарка		
сахар	15	165				гречка	10	110
печенье	25	275				сухари	15	165
						чай	2	22
						сахар	15	165
						сушки	25	275
						специи		
сумма	107	1202		117	1287		67	807

Указанно в граммах

Привальные:

изюм	10 г.	1900 г.
курага	10 г.	1900 г.
яблоки	10 г.	1900 г.
леденцы	10 г.	1900 г.
грец орех	10 г.	1900 г.

Дополнительные продукты:

горчица	1 п.
хрен	1 п.
соль	1 кг.
лавровый лист	1 п.
черный перец	1 п.
кисель	на 1 пр.

какао	на 1 пр.
кофе	1 б.
10 овощей	2 п.
пакет супа	4 шт.
сух. молоко	на 1 пр.

Подъезды:

В Ясиноватой недалеко от вокзала есть супермаркет. Работает круглосуточно. В Невынномыске можно купить разве что воду в ларьках возле вокзала.

4.4 Список снаряжения

Общественное снаряжение:

Наименование	Количество
<i>Бивуачное</i>	
Палатка дуговая 3+1	2 шт.
Тент под палатку	2 шт.
Спальник 4-5-и местный	2 шт.
Тент верхний общий	1 шт.
Кан + крышка	2 шт.
Половник	1 шт.
Костровой тросик	1 шт.
Рукавица костровая	1 шт.
Примус «Шмель 1»	1 шт.
Примус «Шмель 2»	1 шт.
Бензин	11 л.
Стеклоткань	1 шт.
<i>Вспомогательное</i>	
Аптечка	1 шт.
Ремнабор	1 шт.
Карты	1 компл.
Компас	1 шт.
Фотоаппарат	2 шт.
Часы с будильником	1 шт.
<i>Специальное</i>	
Веревка 20 м.	2 шт.
Обвязочная система	1 компл.

(верх, низ, блокировка)	
Карабин	3 шт.
Тормозное устройство («восьмерка»)	1 шт.
Кошки	1 пара

Личное специальное снаряжение:

Наименование	Количество
Каска	1 шт.
Ледоруб	1 шт.

4.5 Финансовый отчет

Статья расходов	Сумма на группу, грн.	Сумма на участника, грн.
Питание	3500	437,5
Дорога	6 999	875
Пропуска	250	31,25
Связь, страховка, регистрация и пр. документы	866	108,25
Топливо	205,5	25,7
Докупка медикаментов, ремнабора и пр. мелкие расходы	522	65,25
Итого:	12 342	1 543

5. Выводы и рекомендации

4.1 Выводы и рекомендации по должностям

Ремнабор:

Самосбросы заменять не пришлось все-таки, а вот пряжки у двух рюкзаков на две части поломались, при чем у одного только одна пряжка сбоку, у второго одна сбоку и другая на лямке рюкзака. Если боковые пряжки могут держать не столь значительный груз (каремат, веревку, тент и прочее) и компенсируются при поломке одной из них другими на этом же боку, то поломка пряжки на лямке рюкзака это дело серьезнее, ведь нести весь вес рюкзака на одной лямке и поясе уже не так удобно. Поэтому пряжки, как и самосбросы, должны быть в наличии.

Исправность налобных фонариков желательно тоже смотреть дома, так как в походе нет паяльника, чтоб наладить контакты внутри него.

Следует проверить исправность змеек в палатке, тенте, в личной одежде.

От состояния как личного, так и общего снаряжения в походе зависит удобство, безопасность и хорошее настроение как участников, так и всей группы в целом, а потому следует проверять его заблаговременно, чтобы хватило времени устранить недостатки. Или хотя бы знать слабые места в своем снаряжении, которые могут проявиться в походе, и сообщить об этом заранее ремнаборщику, чтоб тот знал, что ему придется чинить.

Пищевая раскладка:

На поход соли достаточно 0,5 кг. На утро сухарей можно брать немного меньше, чем на вечер. Леденцы часто оставались, т.к. от них хотелось пить. Желательно взять что-то (например: лимонную кислоту), чтоб можно было разбавить воду, т.к. не очень вкусно в обед запивать еду просто водой.

Примуса и топливо

Предполагаемый расход бензина – 1 литр/день

Реальный расход – 800-850 мл/день

Примерное время разогрева примуса:

- «Шмель 1»
 - сухим спиртом – 2-6 минут (в зависимости от погоды);
 - бензином – 2-3 минуты
- «Шмель 2»
 - спиртом – 4-6 минут

- бензином – 3 минуты

Расширение бензина было незначительное и пластиковые бутылки не были деформированы

Поломки:

В основном ломались насосы для примуса, причина: стирание прокладки на поршне, во время похода были заменены прокладки и для профилактики каждые 2-3 дня поршень смазывался солидолом

Психологическая подготовка:

К сожалению, руководителю не удалось уделить достаточного внимания психологической подготовке группы, что вылилось в серьезный конфликт внутри группы на учебно-тренировочных сборах. Благодаря проведению группового разбора сложившейся ситуации, проблему удалось решить, и на маршруте никаких проблем такого рода не было. К сожалению, из-за этого мы «потеряли» одного участника.

4.2 Выводы руководителя

Западный Кавказ красивый и колоритный район, по своим возможностям отлично подходит для хождения интересных горных походов 1-3 категории сложности. Удобные подъезды/отъезды, достаточно развитая туристическая инфраструктура, гостеприимное местное население, мягкий климат, разный уровень сложности препятствий, в сезон много ягод и грибов, и отдельным пунктом – множество интереснейших горных озер. Но, тем не менее, следует обязательно внимательно изучить нюансы местной погоды, менталитета населения, правилам пребывания в пограничной зоне.

Связи, к сожалению, почти нет (только не далеко от пос. Архыз и в некоторых местах на хребтах).

Итоги

В итоге, запланированный горный поход 1-й категории сложности в районе поселка Архыз на Западном Кавказе, считаю пройденным успешно. Все основные и большинство дополнительных целей достигнуто. Отклонения от маршрута предусмотрены и заявлены как запасные, серьезных отклонений по срокам не было. Серьезных травм и происшествий на маршруте не произошло.

Приложение 1. Фотоматериалы




Фото 1. Путь движения на пер. Айю-лю



Фото 2. Путь движения на пер. Айю-лю



Фото 3. Подъем к озеру под пер. Айю-лю




Фото 4. Путь подъема на пер. Айю-лю (вид от озера)



Фото 5. Путь подъема на пер. Айю-лю (вид с перевала)



Фото 6. Группа на пер. Айю-лю



Фото 7. Спуск с пер. Айю-лю



Фото 8. Оз. Семицветное вечером



Фото 9. Оз. Семицветное утром



Фото 10. Группа в долине р. Большая Дука




Фото 11. Путь подъема на пер. Федосеева



Фото 12. Вид с пер. Федосеева на оз. Турье



Фото 13. Седловина пер. Агур



Фото 14. Группа на пер. Агур



Фото 15. Путь спуска с пер. Агур на пер. Мылгвал



Фото 16. Седловина пер. Мылгвал



Фото 17. Обед под пер Мылгвал



Фото 18. Озеро, стекающее в провал



Фото 19. Провал



Фото 20. Путь подъема на пер. Семнадцати от оз. Лазурного (часть 1)




Фото 21. Путь подъема на пер. Семнадцати от оз. Лазурного (часть 2)

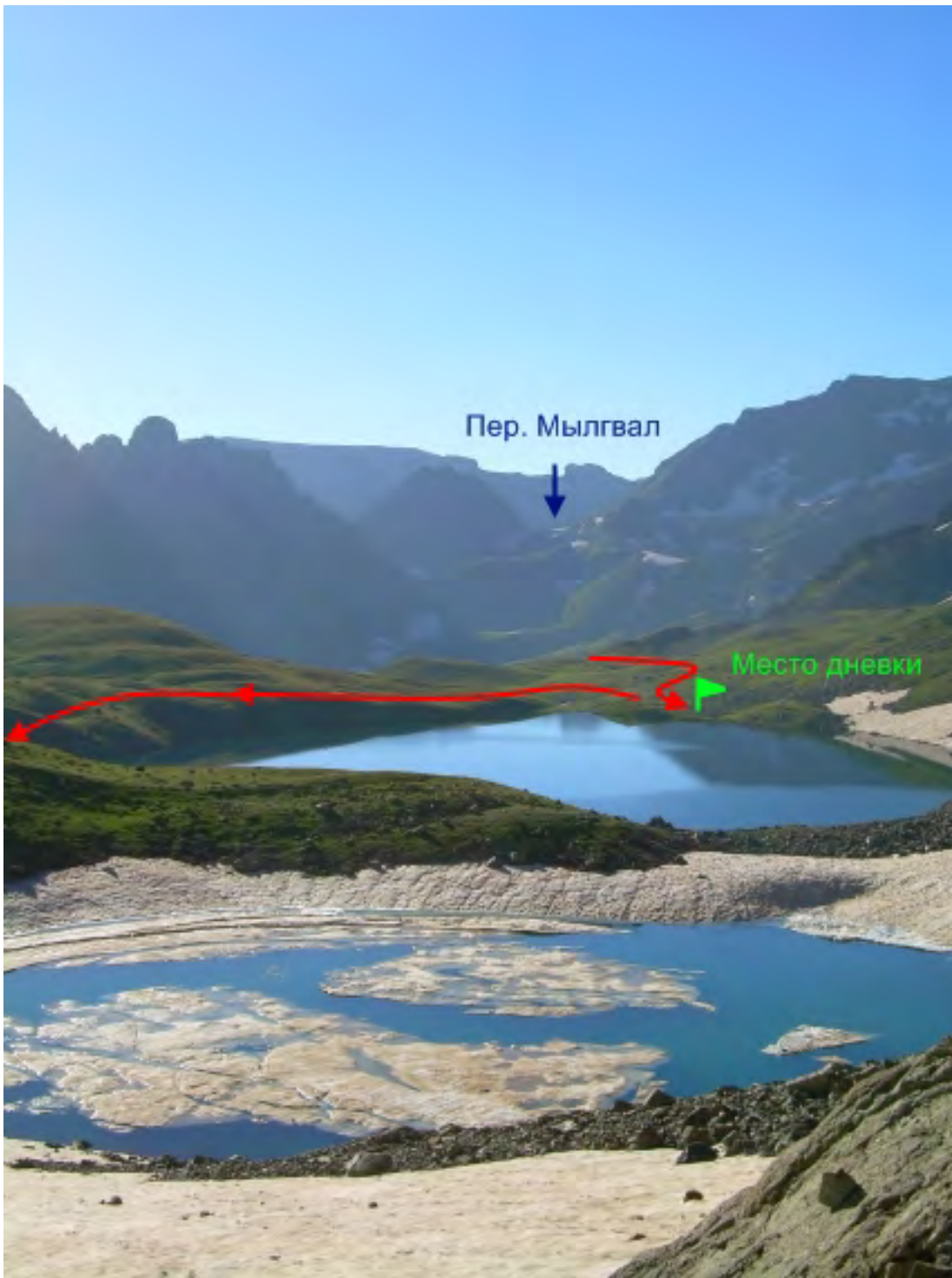


Фото 22. Оз. Лазурное, большое и малое



Фото 23. Группа на пер. Семнадцати



Фото 24. Группа на пер. Семнадцати




Фото 25. Спуск с пер. Семнадцати к оз. Глубокому



Фото 26. Группа у оз. Рыбное



Фото 27. Подъем под пер. Кяфар от оз. Рыбного



Фото 28. Озерцо под пер. Кяфар со стороны р. Кяфар-Агур



Фото 29. Вид с пер. Зборовского на долину р. Кяфар-Агур



Фото 30. Группа на пер. Зборовского



Фото 31. Группа на пер. Берюауш (Волчий)

Приложение 2. Описание района похода

Географическое положение. Западным Кавказом называют район Кавказа к западу от Эльбруса с границами по верхнему течению Кубани и Ненскры. В более узком понимании к Зап. Кавказу относят ту область, которая включает высокогорный, покрытый ледниками участок Главного Кавказского Хребта (ГКХ) длиной около 200 км.

Архызом называют обширный горный район в истоках Большого Зеленчука. Основные его вершины: Пшиш (3780), София (3640), Аманаубаши (3530), Псыш (3502). В верхней зоне ГКХ и его боковых отрогах лежат снежники и около 50 ледников, рождающие многочисленные горные потоки. Из множества ущелий в Архызскую котловину сбегают основные реки: Дукка, Архыз, София, Псыш и Кизгыч. Слиянием двух последних начинается Большой Зеленчук.

Административно Архыз относится к Карачаево-Черкесской республике. Карачаево-Черкессия граничит на востоке с Кабардино-Балкарией, на юге с Грузией, на западе с Краснодарским краем, на севере и северо-западе к ней примыкают степи Ставрополя и курорты Кавказских Минеральных вод. Рельеф.

На территории Карачаево-Черкессии можно встретить отложения всех геологических возрастов. Примерно 200-220 млн. назад Кавказской горной страны не было, здесь бушевали волны мирового океана Тетис. Современную форму рельефа она приобрела в эпоху альпийского горообразования. Таким образом, Кавказ – молодая горная страна. Чем выше поднимаешься в горы, тем более глубокие и древние каменные слои вскрываются, выходят на обзор в результате выветривания и смыва пород. Возле Черкесска, у реки четвертичные отложения и осадочные породы третичного периода (возраст до 65 млн лет), за Усть-Джегутинской – мелового периода (до 140 млн лет). Затем на подъезде к Карачаевску и за ним пересекаешь широкий пояс юрских пород (до 200 млн лет). Наиболее древние породы – палеозойские (им от 600 млн до 1 млрд лет) выходят на поверхность как в осевой части ГКХ, так и на северных его склонах.

Климат.

Благодаря защищённости со всех сторон высокими горными хребтами, направлению ряда долин с востока на запад, особенностями окружающего рельефа, географическому положению и богатым лесам, Архыз отличается исключительно благоприятным климатом. Для него характерны большое количество солнечных дней, почти полное отсутствие затяжного ненастья и

сильных ветров. Средняя температура самых тёплых месяцев (июль-август) около +15°C. Число пасмурных дней со сплошной облачностью по сезонам: весной – 31, летом – 13, осенью – 20, зимой – 21.

Растительность.

Архызский район отличается богатством и разнообразием растительности. Пояс лиственных лесов начинается с высоты 500-600 м. Нижний его этаж занят дубово-грабовыми лесами, орешником, ясенем, грушей, а верхний (до 1400 м.) – буковыми. На высотах от 1200 до 2200 м расположены тёмнохвойные леса (пихта, ель). Сухие и солнечные склоны и скалы заняты сосной. Выше идёт субальпийский пояс (1800 – 2500 м), здесь тянется полоса букового, берёзового и кленового криволесья, стелются заросли рододендронов, кусты которого зацветают в разное время, и его белые или кремовые соцветия можно видеть почти всё лето. Ещё выше лежат высокотравные луга. Здесь царство цветов: жёлтые лилии, оранжевые древесилы, синие колокольчики, белые ромашки, малиновый клевер, розовые мальвы. На альпийских лугах (2500 – 3200 м) короткая трава не скрывает камней. Цветочный ковёр заполнен ярко-синими гиацинтами, лиловыми примулами, жёлтыми лютиками, розовыми астрами и фиолетовыми колокольчиками. Трава и цветы растут на скальных полках высоко над снежниками и льдами.

Животный мир.

Животный мир включает более 40 видов млекопитающих и 120 видов птиц. В лесах водятся: кабан, косуля, кавказский олень, лисица, рысь, шакал, куница, бурый медведь, заяц-русак, волки. Распространилась алтайская белка, завезённая в 1937 году. В Кавказском и Тебердинском заповедниках ведётся работа по восстановлению стада кавказского зубра, истреблённого в начале XX века. На травянистых уступах вблизи леса можно увидеть стадо серн, а на скалах в верховьях ущелий – туров.

Среди птиц лесного и лугового пояса встречаются как обычные для средней полосы – сойка, дятел, кукушка, так и горные - каменная куропатка (кеклик), белоголовый сип, чёрный гриф.

Из пресмыкающихся встречаются ящерицы, ужи, медянки, степная и кавказская гадюка, эндемик Зап. Кавказа, встречается до высоты 2500 м на полянах и зарастающих осыпях.