

Звіт
про гірський спортивний похід
другої категорії складності
у районі Республіки Непал
пройдений з 26 квітня по 09 травня 2016 р.

Маршрутна книжка № 1

Керівник групи:

Яценко Валерій Михайлович

Адреса: м. Житомир

тел. моб. (067) 410-57-74

E-mail:

Маршрутно-кваліфікаційна комісія розглянула звіт і вважає, що похід може бути зарахований усім учасникам і керівнику другою категорією складності

Звіт використовувати в бібліотеці т/к «Полісся»

М.П.

«_____» _____ 2017 р. Голова ОМКК _____ (_____)

Житомир 2017 р.

Зміст

1.	Довідкові відомості ..	- 3
2.	Відомості про групу	- 4
3.	Графік руху	- 5
4.	Оглядова карта-схема маршруту	-6
5.	Клімат в містах і селах Непалу	
6.	Фотографічні матеріали	- 13
7.	Підсумки, висновки, рекомендації	- 33

1. Довідкові відомості про похід

Від туризму	Категорія складності	Терміни проведення походу	Довжина активної частини маршруту, км	Кількість	
				ходових днів	днювань
гірський	друга	26.04-09.05 2016 р.	130	12	—

Район походу Республіка Непал.

Докладна нитка маршруту:

Житомир – Київ – Катманду – Лукла – Намче Базар (3440) – Тенгбоचे (3860) – Пангбоचे (3930) – Пхенче (4240) – Дингбоче (1А, 4800, рад.) – Лобуче (1А, 4910) – Горак Шерп (1Б, 5140) – Кала Патар (1Б, 5550, рад.) – Лобуче (4910) – Дзонгха (4830) – пер. Чола Пасс (1Б, 5368) – Драгнаг – Гокио (4790) – Гокио Рі (1А, 5357, рад.) – Гокио (4790) – Мачермо (4470) – Ошоле (4110) – Намче Базар (3440) – Лукла – Катманду – Київ – Житомир

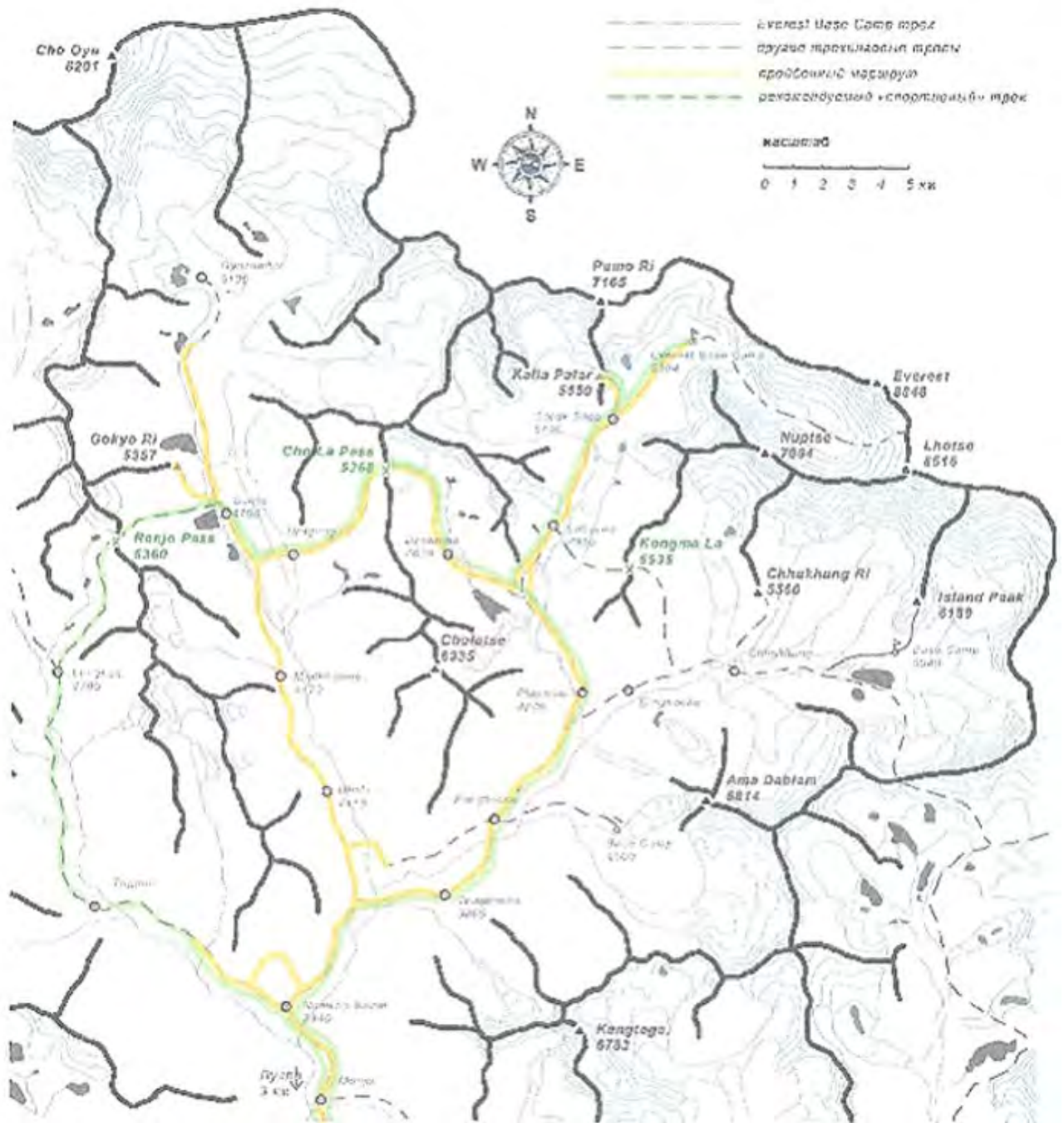
2. Відомості про групу

№ з/п	Прізвище, ім'я по батькові	Рік народження	Тур. досвід	Обов'язки в групі	Місто, область
1.	Яценко Валерій Михайлович	1961	II (К), Карпати, Альпзахід: 2010 Ельбрус; Високі Татри 2013,2014, Кавказ 2013, Зимові Карпати траверс Говерла, Петрос 2014, Грузія Казбек 2015.	керівник	м. Житомир
2.	Шахрай Олександр Ігоревич	1965	II (У), Карпати, Альпзаходи: Високі Татри 2013,2014 Зимові Карпати траверс Говерла, Петрос 2014, Грузія Казбек 2015.	фотограф	м. Житомир
3.	Шахрай Юрій Ігоревич	1974	II (У), Карпати, Альпзаходи: Високі Татри 2013,2014 Зимові Карпати траверс Говерла, Петрос 2014, Грузія Казбек 2015.	учасник	м. Житомир
4.	Кулик Анастасія Сергіївна	1982	II (У) Ликійська Тропа республіка Турція 2015.	мед.сестра	м. Житомир

3. Графік руху

Дата	Дні у дорозі	Відрізок маршруту	Відстань (км)	Засіб Пересування	Відмітка про проходження маршруту
26.04.16	1-й	Житомир – аеропорт Київ	140	Авто	
26.04.16	1-й	Київ – Катманду - Лукла	5340	Літаком	
27.04.16	2-й	Лукла – Намче Базар (3440)	15	пішки	Фото
28.04.16	3-й	Намче Базар(3440) – Тенгбоче (3860) – Пангбоче (3930)	11	пішки	Фото
29.04.16	4-й	Пангбоче (3930) – Пхенче (4240) – Дингбоче (дн.Рад.4800)	10	пішки	Фото
30.04.16	5-й	Дингбоче – Лобуче (4910)	8	пішки	Фото
01.05.16	6-й	Лобуче (4910) – Горак Шерп (5140)	7	пішки	Фото
02.05.16	7-й	Горак Шерп (5140) Дн. Рад: Кала Патар (5550) - Горак Шерп (5140)	13	пішки	Фото
03.05.16	8-й	Горак Шерп (5140) – Лобуче (4910) – Дзонгха (4830)	12	пішки	Фото
04.05.16	9-й	Дзонгха (4830) - пер. Чола Пасс (5368) – Драгнаг	9	пішки	Фото
05.05.16	10-й	Драгнаг - Гокио (4790) – рад. Гокио Рі (5357) - Гокио (4790)	10	пішки	Фото
06.05.16	11-й	Гокио (4790) - Мачермо (4470)	7	пішки	Фото
07.05.16	12-й	Мачермо (4470) - Ошолє (4110) - Намче Базар (3440)	14	пішки	Фото
08.05.16	13-й	Намче Базар (3440) – Лукла	15	пішки	Фото
09.05.16	14-й	Лукла – Катманду - аеропорт Київ	5340	літаком	
09.05.16	14-й	Київ – Житомир	140	авто	
Всього активним способом пересування			131		

4. Оглядова карта-схема маршруту



5. Клімат в містах і селах Непалу

Клімат в городах и посёлках Непала Первая строка - температура (максимальная дневная и минимальная, ночная), вторая строка - осадки в мм.

Населенный пункт	Высота (м)	Янв	Фев	Мар	Апр	Май	Июн	Июл	Авг	Сен	Окт	Ноя	Дек
Gorak Shep	5140											-20	
Jiri	1905	13/0 18	15/1 20	19/4 47	22/8 71	22/12 139	23/16 381	23/17 599	23/17 605	22/15 337	20/10 93	17/4 15	14/1 3
Jomson	2713	12/-3 20	13/-1 18	16/2 23	20/4 15	23/7 11	25/12 17	25/14 41	25/14 54	23/11 35	19/5 37	15/1 2	13/-2 2
Katmandu	1336	19/2 18	21/3 11	25/7 33	28/10 54	30/14 83	29/18 270	28/19 383	28/19 338	27/17 160	+27/12 62	23/7 7	20/2 2
Langtang	3500	2/-11 26	3/-10 25	8/-6 50	14/-2 87	17/2 292	18/7 569	19/9 809	18/8 705	16/7 581	15/2 224	9/-8 19	8/-10 1
Namche Bazar	3446	7/-8 26	6/-6 23	9/-3 34	12/1 26	14/4 41	15/6 140	16/8 243	16/8 243	15/6 165	12/2 78	9/3 9	7/-6 39
Pokhara	827	19/6 26	21/8 25	26/12 50	30/15 87	30/18 292	29/20 569	29/21 809	29/21 705	28/20 581	26/17 224	23/11 19	20/7 1
Tengboche	3867	4/-9 13	5/-9 24	9/-6 23	12/-4 25	14/-1 29	14/3 95	14/5 280	14/4 265	13/2 140	12/-2 72	8/-7 9	6/-7 2

Источник: www.thamel.com

6. Фотографічні матеріали



Фото № 1. Катманду. Огляд міста



Фото № 2. Катманду. Вулиця



Фото № 3. Катманду. Бесіда з мешканцями міста



Фото № 4. В літаку на Луклу



Фото № 5. Приліт в Луклу



Фото № 6. Аеродром Лукла



Фото № 7. Лукла. Місцевий готель



Фото № 8. Перед Намче Базаром



Фото № 9. Перехід по підвісному мосту в Намче Базар



Фото № 10. Намче Базар



Фото № 11. Намче Базар. Кафе (музей)



Фото № 12. Намче Базар. Кафе. Тут був Дмитро Комаров



Фото № 13. В кафе. Прапор експедиції 2010 року

<https://1plus1.ua/svit-navivorit/video/ekspedicia-do-everestu-castina-2-nepal-svit-navivorit-6-seria-8-sezon>



Фото № 14. Вхід до Національного парку. Початок маршруту




Фото № 15. Дорога в Тенгбоче. Набір висоти 3562 м.



Фото № 16. Ліс по дорозі в Тенгбоче



Фото № 17. Готель «Еверест». Висота 3800 м.



Фото № 18. Дорога в Тенгбоче



Фото № 19. Монастир Тенгбоче. Висота 3860 м.



Фото № 20. Дорога в Пангбоче



Фото № 21. Дорога в Пангбоче



Фото № 22. Пангбоче. Місцева кухня



Фото № 23. «Вантажне таксі»



Фото № 24. Дорога



Фото № 25. Дорога до Пхенче



Фото № 26. Пхенче. 4240 м



Фото № 27. Підйом на в. Дінгбоче. Привал



Фото № 28. Підйом на в. Дінгбоче. Черга. Пробка.



Фото № 29. На вершині Дінгбоче (1А, 4800)



Фото № 30. На вершині Дінгбоче (1А, 4800)



Фото № 31. Дорога на Лобуче. Висота 4529 м



Фото № 32. Місцевий транспорт



Фото № 33. Вершина Лобуче (1А, 4910)



Фото № 34. Підйом на вершину Горак Шерп



Фото № 35. Вершина Горак Шерп (1Б, 5140). Лоджа (кафе) на вершині



Фото № 36. Вершина Горак Шерп (1Б, 5140). В кафе на вершині



Фото № 37. Підйом на вершину Кала-Патар. Висота 5260 м



Фото № 38. На вершині Кала-Патар (1Б, 5550)



Фото № 39. Уступи дорогу



Фото № 40. Базовий табір при підйомі на Еверест



Фото 41. Прапор Житомирської області на вершині Кола-Патар (1Б, 5550)
позаду вид на Еверест



Фото 42. Вид на базовий табір під Еверестом



Фото 43. Дзонгха (4830 м)



Фото 44. Шлях до пер. Чола Пасс



Фото 45. Підйом на перевал Чола Пасс (1Б, 5368)



Фото 46. Льодовик



Фото 47. Перевал Чола Пасс (1Б, 5368)



Фото 48. Вид на селище Драгнаг з дороги на Гокію



Фото 49. На вершині Гокію (1А, 4790)




Фото 50. Вид на озеро Гокію Рі



Фото 51. Озеро Гокіо Рі (5370 м)




Фото 52. По дорозі в Махермо



Фото 53. Джерело по дорозі в Мохермо



Фото 54. Обоз



Фото 55. Добре сиджу, Далеко дивлюсь



Фото 56. Вид на Ошоле



Фото 57. Туман



Фото 58. Ошолө 4110м



Фото 59. Стежка



Фото 60. Вид на Намче Базар



Фото 61. Сходи́нки на дорозі від Ошолє (4110м) в Намче Базар (3440м)



Фото 62. Вихід з Національного парку



Фото 63. Річка по дорозі в Намче Базар



Фото 64. Намче Базар (3440 м) місцеві будівельники



Фото 65. Пам'ятник Хіларі в Намче Базарі (3440м)



Фото 66. Кафе Намче Базар. Кінець маршруту



Фото 67. Міст по дорозі від Намче Базара до Лукли



Фото 68. Переходи між ущелинами по дорозі до Лукле



Фото 69. Аеропорт Лукла перед вилітом в Катманду



Фото 70. Відпочинок в Катманду. Кінець маршруту



Фото 71. Катманду. Експерсія містом



Фото 72. Катманду в аеропорту перед відльотом

7. Підсумки, висновки, рекомендації

Група у повному складі повністю пройшла весь запланований маршрут без зміни.

Нитка маршруту розрахована не на новачків, а на групи, які мають пройдені походи не менше першої категорії складності.

Район Непалу можливо використовувати і для гірських походів будь якої категрії складності