Федерация спортивного туризма Удмуртии

О Т Ч Е Т

о прохождении горного туристского
спортивного маршрута _____ категории
сложности по Заалайскому хребту,
совершенном группой туристов из г.Ижевск,
г.Уфы, г.Солнечногорск в период с 20 июля по
18 августа 2018 года

Маршрутная книжка: №Р18/3-603
Руководитель: Овчинников Иван Викторович
Адрес, телефон, e-mail руководителя: Удмуртская Республика, г.Ижевск, ул. Первомайская, д.34, кв.52, сот.89090561025, spawn@izh.com

Центральная маршрутно-квалификационная комиссия рассмотрела отчёт и считает, что поход может быть засчитан участникам и руководителю _____категории сложности.
Отчет использовать в библиотеке МКК.

Судья маршрутной квалификации _____ (_____)
штамп МКК (подпись) (Фамилия, И.О.)

г. Ижевск – 2018 г.

СОДЕРЖАНИЕ

1. Справочные сведения....2
1.1. Паспорт спортивного похода....2
1.2. Пройденные локальные препятствия маршрута....3
2. Сведения об участниках....6
3. График движения....7
3.1. График перепада высот....9
4. Характеристика района путешествия....10
4.1. Критерии выбора района....10
4.2. Климат и особенности....10
5. Техническое описание маршрута....12
5.1. Запланированный маршрут....12
5.2. г.Ош....12
5.3. Заброска....13
5.4. Долина реки Шибее, Тер-Аша и ее правого притока....14
5.5. Перевал Шве-Даван,1Б, 4500м....18
5.6. Перевал Высокий, 2Б, 4800....24
5.7. Перевал Кызылкуль, 1А, 4300....32
5.8. Перевал Кызылташ Северный, 3А, 5000....37
5.9. Долина реки Орто-Арык и н.к. пер.Джыланды....46
5.10. Долина реки Алтын-Дара и река Туз....51
5.11. Долина реки Кызыл-Кюнгей....53
5.9. Перевал Владимира Бонаренко, 3А, 5180....58
5.11. Перевал Кок-Киик, 3А, 5000....64
5.11. Перевал Туристов Удмуртии, первопрохождение, 3А, 5000....69
5.12. Долина реки Ачык-Суу....79
5.13. Перевал Лыбидь, 3А, 4750....81
5.14. Перевал Абрис, 3А, 5270....91
5.15. Ледники Кузгун и Красина....103
5.16. Перевал Дзержинского, 3А, 5700....111
5.17. пик Дзержинского, 3Б, 6717....113
5.18. Траверс хребта между пиком Дзержинского и г.Раздельная....119
5.19. г.Раздельная, пик Ленина и ледник Ленина....122
6. Итоги, выводы, рекомендации....128
7. Приложения....129
7.1. Список снаряжения....129
7.2. Состав ремнабора....130
7.3. Состав медицинской аптеки....131
7.4. Питание в походе....133
7.5. Финансовые расходы....136
7.6. Контрольные записки....137
7.7. Картографический материал....140
7.8. Координаты GPS (система спутникового позиционирования)....145
7.9. Копия маршрутной книжки....146
8. Список используемой литературы....150

Приложение 1. Карта с запланированным маршрутом....151
Приложение 2. Карта с пройденным маршрутом....152
Приложение 3. Страховые полисы участников группы....153

1. Справочные сведения

1.1. Паспорт спортивного похода

№ п/п	Позиция	Значение
1	Вид туризма	Горный
2	Категория сложности	Шестая
3	Район проведения	Заалайский хребет
4	Сроки проведения: • Всего • Активная часть	 20.07.2018 – 18.08.2018 22.07.2018 – 14.08.2018
5	Протяженность	171,83 км.
6	Количество участников	5 человек
7	Высотные данные: • Суммарный набор высоты • Суммарный сброс высоты • Максимальная высота • Минимальная высота • Общее количество ходового времени (без вычета времени отдыха между ходками)	 +13394 м. -12298 м. 6691 м. 2506 м. 200 часов 40 минут
8	Продолжительность: из них: • Ходовых • Дневок • Подъезды и релаксация	24 дня 22 дня 2 дня 6 дней
9	Руководитель	Овчинников И.В.
10	Маршрутная книжка	№ Р18/3-603
11	Выпускающая организация:	ЦМКК, комиссия в составе: • Ярошевский А.Э. • Директор Л.Б. • Костин С.М. • Никоноров А.Г. • Мартынов В.В.
12	Нитка маршрута:	
	г.Екатеринбург – г.Ош - кишлак Шиве - пер.Шве-Даван 2А(4500) - пер. Высокий 2Б (4800) - пер. Кызылкуль 1А (4250) - пер. Кызылташ Средний 3А (5000) - дол.р.Орто-Арык - дол.р.Тор-Аша - пер. Джыланды н/к - дол.р. Алтындара - дол.р. Кызыл-Кюнгей - пер.Бондаренко 2Б (5050) -пер.Кок-Киик 3А(4950) - лед.Кок-Киик - пер.Туристов Удмуртии 3А П/П - лед.Ачик-Суу - пер.Лыбидь 3А(4860) - пер.Абрис 3А (5350) - лед.Кузгун - лед.Красина - пер.Дзержинского 5700+пик Дзержинского 6717+ пик Раздельный 6148 3Б - дол.р.Ачик-Таш – г.Ош – г.Екатеринбург	

1.2. Пройденные локальные препятствия маршрута

№ п/п	Вид препятств.	Категория трудности	Расположение препятствия	Способ прохождения
1	Перевал Шве-Даван	1Б, 4500м.	Расположен в северном отроге ЗХ. Соединяет д.р.Тер-Аша и д.р. Джылан-Тер (карта-схема 1). Расположен южнее вершины 4501,0.	Подъем: скально-осыпной, осыпь средняя. Уклон до 45°. Страховка ледорубами, трекинговыми палками. Спуск: снежно-ледовый. Спуск на три такта лицом к склону на передних зубьях кошек и ледорубах 100м. Уклон до 50°.
2	Перевал Высокий	2Б, 4800м.	Расположен в северном отроге ЗХ. Между вершинами 4882,0 и 5045,0. (карта-схема 2). Соединяет долину правого ледника Джылан-Тер и долину реки Ташкаров.	Подъем: в нижней части по закрытому леднику с трещинами в двух связках, в верхней части – повесили 2 веревки. Уклон до 50°. Спуск: ярко выраженный перевальный взлет отсутствует, мелкая осыпь переходящая в среднюю и крупную . Спуск без страховки.
3	Перевал Кызылкуль	1А, 4300м.	Расположен непосредственно в ЗХ. Соединяет долину реки Ташкаров и долину реки Кызылсу (карта-схема 3).	Перевал не представляет технической сложности. Подъем: пологая мелкая осыпь. Уклон не более 25°. Спуск: пологая мелкая осыпь. Уклон не более 25°.
4	Перевал Кызылташ Северный	3А, 5000м.	Расположен в ЗХ. Между вершинами 5045,0 и 5097,0. (карта-схема 4). Соединяет долину верхнего левого притока реки Кызылсу и долину реки Орто-Арык. Самый северный из перевалов Кызылташ.	Подъем: по частично закрытому леднику без трещин. Уклон незначительный не более 25°. Спуск: в верхней части повесили одну веревку по скалам, уклон до 90°. После спуск по снежно-ледовому кулуару на 3 такта 300м. Уклон до 65°. В нижней части спуск по тому же кулуару с индивидуальной страховкой ледорубами уклон до 50°.
5	Перевал Джыланды	н/к, 3218м	Расположен в самой северной части северного отрога ЗХ, южнее пограничной заставы Кара-Шыбак(карта-схема 5). Соединяет долины рек Тар-Аша и Алтын-Дара.	Подъем и спуск по дорогам и тропам. Технической сложности перевал не представляет.
6	Перевал Бондаренко	2Б, 5050м.	Расположен в ЗХ. Соединяет долину основного притока реки Кызыл-Кюнгей и верхний	Подъем: на подходе ледопад, закрытый ледник с трещинами. Перевальный взлет снежно-ледовый, с

			правый приток реки Камансу (карта-схема 6). Расположен южнее пика Свердлова, первала Венечки Ерофеева и вершины 5290,0.	уклоном до 65°. В нижней части поднимались в 2-х связках, в верхней части повесили 2,5 веревки перил. Спуск: снежно-ледовый. уклон до 60°. Снег по колено, спускались в связка со страховкой ледорубом. Лавиноопасен.
7	Перевал Кок-Киик	3А, 5000м.	Расположен в ЗХ в непосредственной близости от перевала Бондаренко. Соединяет верхний правый приток реки Камансу и формирующий ледник реки Кёк-Киик (карта-схема 5). Расположен восточнее вершины 5290,0.	Подъем: при подходе с перевала Бондаренко перевального взлета нет, прошли по закрытому пологому леднику с трещинами в связках. Спуск: снежно-ледовый. уклон участками до 90°. Повесили 9 веревок.
8	Перевал Туристов Удмуртии (первопрохождение)	3А, 5000м.	Расположен в основании северного отрога ЗХ. Северо-восточнее перевала Наташа, 2Б и северо-западнее вершины 5701,0 (карта-схема 7). Соединяет правый приток ледника Кёк-Киик ледник Ачык-Суу.	Подъем: в нижней части подъема открытый ледник с уклоном до 60°. Подъем выполняли на 3 такта. Перевельный взлет из средней осыпи. Спуск: закрытый ледник в 2 ступени. Повесили 11 веревок, между ступенями прошли в связках. Уклон до 60°.
9	Перевал Лыбидь	3А, 4750м.	Расположен в ЗХ. Восточнее вершины 5352,0 и пер.Чакманташ (Ачиксу), 2Б и западнее вершины Узловая (карта-схема 8). Соединяет самый правый ледник Ачик-Суу и ледник Чакмантош.	Подъем: открытый ледник. Уклон до 70°. Повесили 10 веревок. Спуск: нет выраженного перевального взлета.
10	Перевал Абрис	3А, 5270м.	Расположен в южном отроге ЗХ, северо-восточнее пика Инвалидов 5885,0, севернее перевала Плечо пика Инвалидов 3А и южнее вершины 5801,0 (карта-схема 9). Соединяет верхний ледник верхнего левого притока реки Чакмантош и долину правого притока реки Кузгун.	Подъем: в нижней части подъема ледопад. В верхней части – открытый ледник с уклоном до 60°. Повесили 6 веревок. В самой верхней части закрытый ледник с широкими трещинами. Спуск: снежно-ледовый с уклоном до 60°, в верхней части повесили 4 веревки, дальше спустились в связках.
11	Перевал Дзержинского (восхождение)	3А, 5700м.	Расположен в ЗХ, юго-восточнее пика Красина и севернее пика Дзержинского (карта-схема 10). Соединяет ледник Красина с ледником Колан.	Пройден только на подъем. Ярко вы раженного первального взлета со стороны ледника Красина нет. Уклон не более 30°. Поднялись по закрытому леднику в связках.

12	траверс пика Дзержинского	6717м.	Расположен в ЗХ, между пиком Красина и вершиной Раздельная (карта-схема 11).	Подъем с перевала Дзержинского вдоль осыпных выходов. В верхней части снег по колено, местами наст. Поднимались с трекинговыми палками. На спуске снег выше колена, местами трещины. Спускались в связках.
13	траверс вершины Раздельная	3Б (траверс пик Дзержинского – вер.Раздельная), 6148м.	Расположен в ЗХ, между пиком Дзержинского и пиком Ленина (карта-схема 12).	Спустились на ледник Дзержинского, повесили 1 веревку. Спустились с вершины по классическому пути подъема альпинистов на пик Ленина.
14	пер.Путешественников	1А, 4129м.	Расположен в северном отроге ЗХ, между базовым и 1-м альплагерями пика Ленина	Через перевал проходит конная тропа, технической сложности перевал не представляет, уклон тропы не более 25°.

Примечания:
Здесь и далее по отчету:

- ЗХ – Заалайский хребет.
- (Карта-схема 1 - 8) – соответствующие фрагменты топографической цветной карты Заалайского хребта , 1:100000 (см. п. 7.7. Картографический материал).

2. Сведения об участниках

№ п/п	Фамилия Имя Отчество	Год рожд.	Туристский опыт	Обязан. в походе
1	Овчинников Иван Викторович	15.09.1985	6ГУ,Памир; 5ГР, Терской	Руководитель
2	Стрельник Артем Витальевич	07.08.1981	5ГУ, Терской, 2ГР, Ц.Кавказ, май	Медик
3	Петрова Мария Александровна	18.06.1988	5ГУ, Терской	Завхоз, писарь
4	Михайлов Александр Юрьевич	11.06.1986	5ГУ, Памир	Завснар
5	Хмелёв Станислав Николаевич	03.11.1981	5ГУ, Терской 3ГР, Терской	Зав. по транспорту, фотограф

Примечания:
Отчет составил Хмелёв С.Н.
При составлении отчета использовались материалы, предоставленные следующими участниками группы:

- Хмелёв С.Н. – фотографии, обработанные данные GPS.
- Стрельник А.В. - п.7.3. Состав медицинской аптечки, записи с маршрута.
- Петрова М.А. – п.7.4. Питание в походе.

3. График движения

Дни	Дата	Участок маршрута	Протяженность, км.	Метеоусловия
	20.07.18	самолет: "г.Екатеринбург-г.Ош", закупка продуктов, фасовка	--	
	21.07.18	автомобиль: г.Ош – Алайская долина – заброска продуктов в долину Ачик-Суу - п.Шибее		ясно
1	22.07.18	п.Шибее – правый приток р.Шивее – река Тер-Аша	12.5	ясно
2	23.07.18	река Тер-Аша – пер.Шве-Даван (1Б) – вход в долину пер.Высокий	7,3	ясно
3	24.07.18	пер.Высокий (2Б) – подход под пер.Кызыкуль	6,0	ясно
4	25.07.18	пер.Кызыкуль (1А) – подъем на перевал Кызылташ Северный, очистка скального участка - подготовка скал к спуску	5,6	ясно, вечером туман, метель
5	26.07.18	пер.Кызылташ Северный (3А) – река Орто-Арык	11,1	ясно
6	27.07.18	река Орто-Арык – пер.Дзыланды(н/к) – река Туз – д.р. Алтын-Дара – вход в д.р.Кызыл-Кюнгей	24,9	утром дождь, днем переменная облачность, вечером дождь
7	28.07.18	д.р.Кызыл-Кюнгей	8,3	дождь, снег
8	29.07.18	д.р.Кызыл-Кюнгей – подход под пер. Владимира Бондаренко	4,6	туман, переменная облачность
9	30.07.18	д.р.Кылыл-Кюнгей – пер.Владимира Бондаренко (2Б) – пер.Кок-Киик (3А) – ледник Кёк-Киик	3,0	ясно
10	31.07.18	ледник Кёк-Киик – восхождение на пер.Туристов Удмуртии (3А)	3,15	ясно, вечером гроза
11	01.08.18	спуск с пер.Туристов Удмуртии (3А) – ледник Ачык-Суу – река Ачык-Суу	10,0	утром туман, днем переменная облачность
12	02.08.18	дневка	-	ясно
13	03.08.18	правый приток реки Ачык-Суу – подход под пер.Лыбидь	4,2	ясно
14	04.08.18	пер.Лыбидь (3А) – ледн.Чакмантош – вход в долину левого притока р.Чакмантош	9,0	ясно
15	05.08.18	подъем на пер.Абрис (3А)	6,6	ясно
16	06.08.18	спуск с пер.Абрис (3А) – ледник Кузгун	9,4	ясно
17	07.08.18	ледник Кузгун – ледник Красина	7,5	ясно
18	08.08.18	ледник Красина	6,7	туман, переменная

				облачность
19	09.08.18	ледник Красина – подъем на перевал Дзержинского (3А) – акклиматизационный выход на пик Дзержинского 6250,0	5,3	ясно
20	10.08.18	траверс пика Дзержинского (6717) с пер. Дзержинского – спуск до высоты 6100	4,7	ясно
21	11.08.18	траверс хребта – спуск на ледн.Дзержинского – подъем на седловину пика Ленина	9,0	ясно, вечером метель
22	12.08.18	дневка (метель)	-	сильная метель, ветер, снег
23	13.08.18	подъем на вер.Раздельная – ледн.Ленина – 1-ый альп.лагерь пикаЛенина	9,8	ясно
24	14.08.18	1-ый альп.лагерь пикаЛенина – пер.Путешественников (1А) – базовый лагерь пика Ленина – автомобиль в г.Ош	11,3	ясно
	15.08.16 – 17.08.16	Отдых в г.Ош	-	
	18.08.16	самолет г.Ош – г.Екатеринбург	-	
		Итого:	**179,95**	

Примечания:

- Где не указано явно - способ передвижения – пешком.
- Значения расстояний взяты из показаний GPS-навигатора.
- Перепад высоты на участках – см. 3.1. График перепада высот.

3.1. График перепада высот

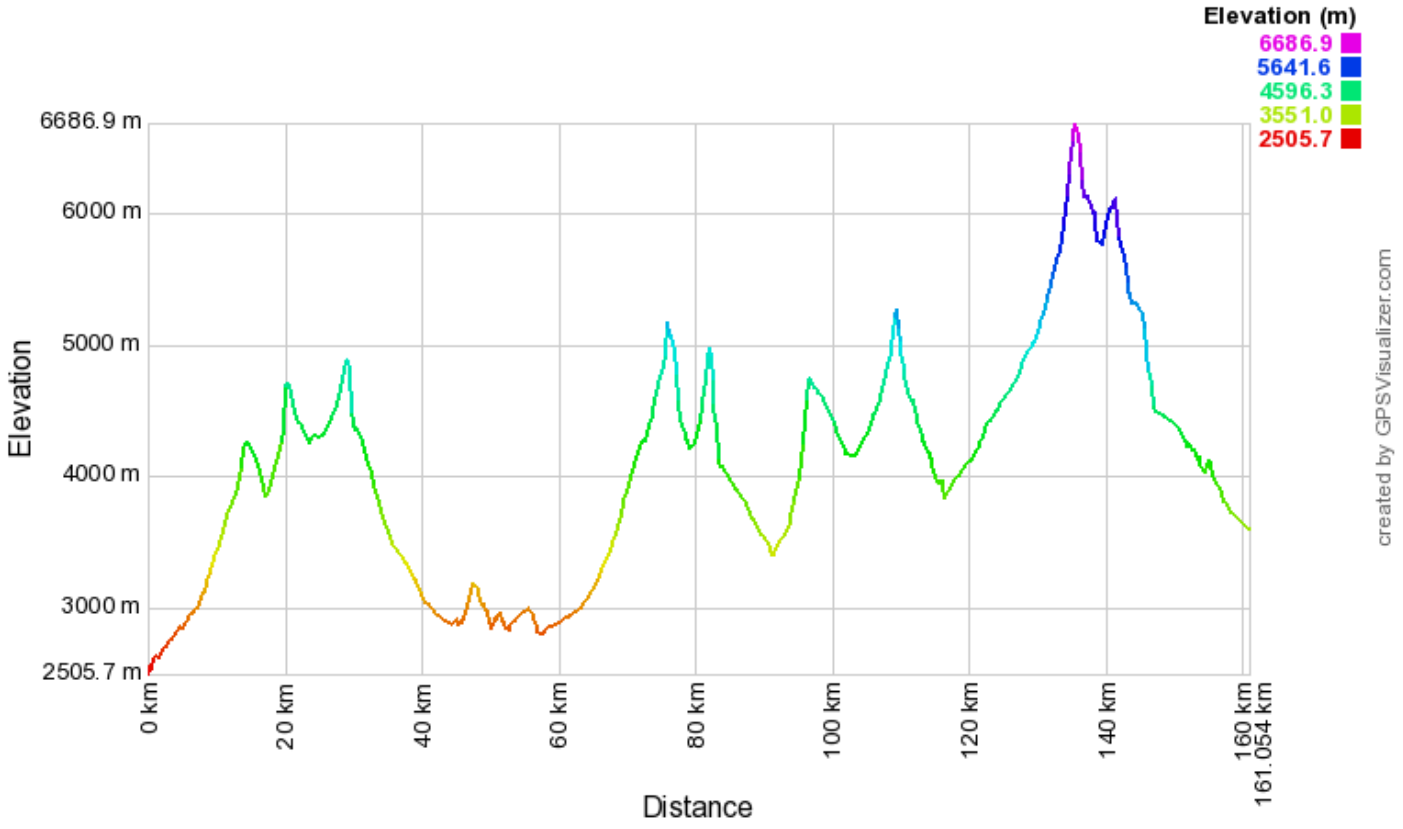

4. Характеристика района путешествия

4.1. Критерии выбора района.

При выборе района путешествия группа руководствовалась, прежде всего, следующими критериями:

- Возможность создания полноценного горного похода, в соответствии с требованиями к протяженности, продолжительности и степени напряженности маршрутов 6-ой категории сложности.
- Привлекательность посещения вершин выше 6000м и пика Ленина.
- Разнообразие форм горного рельефа и природных условий.
- Краткие сроки подъездов.
- Выгодные финансовые условия.
- Возможность совершения первопрохождений локальных препятствий.

4.2. Климат и особенности.

Заалайский хребет, северная граница Памира, простирается на 200 км с запада на восток, от слияния рек Муксу и Кызылсу до пика Иркештам (Отчайло, 5820) на границе с Китаем и далее по китайской территории еще на 50 км. Его средняя высота 5500 м, высшая точка - пик Ленина (7134).Заалайские горы огромной стеной возвышаются над Алайской долиной практически без предгорьев. Исключение составляет Западный Заалай, который расположен западнее перевала Терсагар. Длина хребта на этом участке около 64 км. Здесь имеется разветвлённая сеть северных отрогов.

Перевалами Кызыл-Арт и Терс-Агар хребет логично делится на 3 части: восточную, центральную и западную. В связи с интересом к восхождению на пик Ленина центральная достаточно популярна среди горных туристов и альпинистов, в то время как восточная и западная практически не посещаются. Через перевал Кызыл-Арт проложена дорога, соединяющая города Ош и Хорог — Памирский тракт.

Центральный Заалай простирается на 92 км от перевала Терсагар на западе до перевала Кызыларт на востоке. Это наиболее высокая часть хребта. Здесь расположены высочайшие вершины района - пики Ленина (7134), Жукова (6842), Октябрьский (6780), Дзержинского (6717), Единства (6640), Кызылагын (6683). Хребет на этом участке слабо расчленен и выглядит, как непрерывная стена, формы рельефа на северных склонах сглажены. Перевалы здесь ледово-снежные, преимущественно 3А к.с. Альпинистские маршруты, как правило, не превосходят 5А к.с.

С южной стороны Центральный Заалай орографически богаче. Здесь имеется ряд простирающихся к югу разветвлённых отрогов, что позволяет планировать разнообразные горные туристские маршруты от 3-й до 6-й категории сложности. Мощные реки Муксу и её приток Сауксай практически непреодолимы вброд, поэтому район Центрального Заалая изолирован от остальной части Памира. Лишь в верховьях Сауксая вблизи хребта Зулумарт и еще восточнее гарантируется относительно беспроблемный выход из района в центральные области Памира. В долине Сауксая водятся снежные барсы, иногда встречаются следы деятельности золотоискателей, которые поднимаются сюда из Джиргиталя. Эвакуация из долины больных или травмированных очень затруднена.

Климат Заалайского хребта характеризуется резкими контрастами. В нижней части - умеренный, а в высокогорной зоне - принимает суровые полярные черты.

Лето короткое, прохладное и даже холодное. Длиться с июня по август. В высокогорье летний прогрев проникает со значительным опозданием, поэтому в верхних частях хребта наиболее теплым месяцем является август, в то время как в Алайской долине - июль.

Колебания температур как годовых, так и суточных очень значительны. В самое жаркое время года они могут достигать от +5° днем и до -30° ночью. Теплый день с интенсивной солнечной радиацией обычно сменяется холодной, с заморозками ночью. И даже днем нередко в тени наблюдается отрицательная температура, в то время как на солнечной стороне она равна +15 - 20°. температура воздуха с увеличением высоты над уровнем моря падает на 0,5 - 0,6° на каждые 100м.

Преобладающие ветры имеют юго-западное и западное направление. В дневное время скорость ветра достигает, в среднем, 6-8 м/сек, ночью уменьшается до 2-4 м/сек и затем затухает до полного штиля. Порывистые, шквальные ветры со снегом (скоростью 15 м/сек, и более) налетают иногда совершенно неожиданно. Такое явление, как правило, наблюдается в дневные часы.

На гребне Заалайского хребта отмечается особая уплотненность фирна, которая вызвана ураганными ветрами западного направления. Как отмечали многие восходители, на западном и восточном гребнях пика Ленина, начиная с высоты 6200-6500 м, очень часто наблюдаются ветры ураганной силы. Они нередко срывают палатки, сметают снег с широкого гребня. Восточные склоны меридиональных отрогов Заалайского хребта благодаря метелевому переносу более заснежены и потому представляют большую опасность возникновения лавин в эту сторону чаще всего нависают снежные карнизы.

Облачность благодаря сухости воздуха, как правило, незначительна. Наиболее ясный период - август. Число дней с осадками в июле больше, чем в августе. В первый месяц осени - сентябрь - так же есть период устойчивой, но относительно холодной погоды. Как правило, в конце августа погода портится, выпадает снег. Затем, ближе к середине сентября, снова устанавливается ясная погода, которая держится около двух недель.

По мере подъема облачность и количество осадков резко увеличивается, достигая максимума на высоте 3500-4000 м. На северном склоне Заалайского хребта, особенно в районе высочайших вершин, осадков выпадает больше, чем на южном. Граница вечного снега в Залайском хребте лежит на северном склоне на высоте 4500 м, на южном - 5000 м.

Туманы, грозы, град наблюдаются сравнительно редко.

В районе ледниковых языков - особенно это заметно у языка ледника Октябрьского - ежедневно после 14 часов начинаются сильные ветры. Потоки холодного воздуха с гребня Заалайского хребта устремляются вниз по ущельям. На гребнях, ведущих к вершине, очень часто возникают поземки и сильные штормовые порывы, способные порвать и снести плохо укрепленные палатки.

Исходя из многолетних данных, наиболее благоприятным временем для восхождения на пик Ленина нужно считать первую половину августа. Но, несмотря на преобладающую хорошую погоду, могут быть длительные, продолжительностью до 4-5 дней, периоды плохой погоды.

5. Техническое описание маршрута.

1. Принятая в отчете терминология «левый», «правый» - употребляется в тексте в орографическом смысле.
2. Координаты местности представлены в формате WGS-84 и в тексте выглядят как
(GPS: долгота, широта, высота).
3. Ходка – 35 минут движения группы.
4. Время движения указано «грязное», без вычета времени на отдых.
5. Высоты перевалов указаны по данным GPS-навигатора.
6. Все веревки длиной 80м.
7. Названия географических объектов приняты по картам генштаба.

5.1. Запланированный маршрут

Стоит отметить, что информации по району в интернете крайне мало. Фотографии и описания, которые удалось найти, относятся к «доцифровой эре» и поэтому очень низкого качества. Основную роль в подготовке сыграл опыт руководителя, участвовавшего в 2009г. в этом районе в горном походе 6-ой категории сложности под руководством Никонорова А.Г. (см. список Используемой литературы).

Запланированный маршрут выглядел так:

кишлак Шиве - пер.Шве-Даван 1Б(4500) - пер. Высокий 2Б (4800) - пер. Кызылкуль 1А (4250) - пер. Кызылташ Средний 3А (5000) - дол.р.Орто-Арык - дол.р.Тор-Аша - пер. Джыланды н/к - дол.р. Алтындара - дол.р. Кызыл-Кюнгей - пер.Бондаренко 2Б (5050) - пер.Кок-Киик 3А(4950) - лед.Кок-Киик - пер.Туристов Удмуртии 3А П/П - лед.Ачик-Суу - пер.Лыбидь 3А(4860) - пер.Абрис 3Б (5350) - лед.Кузгун - лед.Красина - пер.Красина 2А(5300) - пер.Дзержинского 5700+пик Дзержинского 6717+ пик Раздельный 6148+ пик Ленина 7134+пер.Крыленко 3Б - дол.р.Ачик-Таш.

Перевал Туристов Удмуртии 3А, по данным на начало маршрута, был пройден только на восхождение двумя участниками команды Никонорова в 2009г. Одним из этих участников был Овчинников Иван, в этот раз, выступающий в роли руководителя похода той же категории сложности.

На маршрут вышли с двумя gps-навигаторами, с загруженной картой генштаба и перевалами района. Фотографий перевалов не было, описание в основном из отчета 2009г.

5.2. г.Ош

Основная часть группы собралась в г.Екатеринбург 20.08.2018г и во второй половине дня мы были в г.Ош. После прилета в г.Ош сразу направились в хостел ESAL по адресу г.Ош, ул.Спортивная, 3а. Хостел оказался хорошим и при заказе через Booking.com не дорогим. Рекомендуем его для подобных остановок. В Оше в этот же день нам необходимо было закупить продукты, расфасовать их по приемам пищи, по дням, распределить по людям. Также необходимо было купить бензин «калоша». Закупку почти всех продуктов удалось совершить в супермаркете Фрунзе, который открылся в городе. Оставшуюся часть докупили не ближайшем рынке. Бензин по предварительной договоренности приобрели у Лады Хасановой. Заброску выполняли также через ее компанию Ош Трэвел. Полночи ушло на фасовку продуктов. Лишние вещи оставили в хостеле, договорившись об этом с хозяином Данияром.

5.3. Заброска

В 10 утра к хостелу подъехал Hyundai Starex с водителем Исламом и мы отправились в путь. Первым местом назначения была долина Ачик-Суу. Там мы должны были оставить заброску. Поднялись на автомобиле в долину и обнаружили целый колхоз кошей. В одном из них женщины согласились взять на сохранение наши мешки. После чего, сделав пару фотографий перевалов (Фото 1,Фото 2), которые нам предстояло пройти, двинулись дальше.

Уже в полной темноте водитель Ислам завез нас в долину Шибее выше поселка и отправился в обратный путь. Попрощались с ним, и встали на ночевку прямо на дороге, т.к. ничего другого в полной темноте не оставалось.

Фото 1. Перевал Лыбидь 3А, вид от кошей в долине Ачик-Суу.

Фото 2. Перевал Туристов Удмуртии 3А, непройденная в тот момент северная сторона. Вид от кошей в долине Ачик-Суу.

5.4. Долина реки Шибее, Тер-Аша и ее правого притока

Протяженность:	15,0 км.
Перепад высот:	+1617 м.
Время движения:	10 часов 00 мин.

Поднялись в 6 утра. Решили не завтракать, т.к. вода была низко в ущелье, цветом она была похожа на какое, а мы на тот момент еще не успели по нему соскучиться. Путь продолжили по дороге, но вскоре оказалось, что дорога ведет к водозабору а дальше нет даже прохода из скальных прижимов. Вылезли выше и наши набитую тропу. По ней прошли пару ходок, после чего нас пригласили попить чай возле коша, который на тот момент сворачивали для перебазирования выше в долину. Там и позавтракали. Местные пастухи сказали, что лето в этом году засушливое и что до этого момента совсем не было дождя – трава вся выгорела. После легкого завтрака повернули в долину реки Тер-Аша и через пару ходок остановились на обед в месте разветвления долины. Во время обеда (13:00-14:15) обнаружили, что мы забыли ветрозащиту для горелок и пришлось сооружать ее на месте. Благо дело мы остановились недалеко от свернутых юрт, где нашли куски профлиста, из которых при помощи подручных материалов сделали две ветрозащиты.

После обеда перебродили р.Тер-Аша (Фото 5) и начали подъем в долину ее правого притока к перевалам Белый и пер.Шве-Даван (1Б). В долину поднимались по левому берегу реки по тропе. Через несколько ходок в 17:00 встали на ночевку, недалеко от коша. Обнаружили, что выпали дуги от одной из палаток. А так как они тоже подверглись ремонту в обеденное время, то сфера поиска была известна. Поиски закончили почти в темноте, пришлось спуститься почти до места обеда.

Фото 3. Подъем по долине р.Шибее.

Фото 4. Долина реки Тер-Аша.

Фото 5. Брод реки Тер-Аша.

Фото 6. Кулуар, ведущий к пер.Шве-Даван (2А).

Фото 7. Кулуар ведущий к пер.Шве-Даван (2А).

Характеристики дня 22.07.2018 (без учета поиска палаточных дуг):

Протяженность:	12,5 км.
Перепад высот:	+1200 м.
Время движения:	8 часов 00 мин.

На следующее утро поднялись в 5:00. На этот раз в завтраке себе не отказали. После чего выдвинулись дальше по направлению к перевалу. Выше тропы уже не было, шли по лугам. В верхней части долины поднимались по кулуару, который приводит сразу к перевалу (Фото 6, Фото 7).

В этой же долине находится перевал Белый, 2А (Фото 8).



Фото 8. Перевал Белый, 2А. Вид с пер.Шве-Даван.

5.5. Перевал Шве-Даван,1Б, 4500м.

Расположен:	В северном отроге ЗХ
Соединяет - с юго-запада:	д.р.Тер-Аша
- с северо-востока:	д.р. Джылан-Тер
Концевые точки описания:	подъем: начало перевального взлета; спуск: вход в долину пер.Высокий

Подъем со стороны долины реки Тер-Аша (с юго-запада):

Подъем на перевал скально-осыпной. Осыпь средняя, живая. В средней части перевала начинаются скальные выходы, которые значительно затрудняют подъем. Поднимались с индивидуальной страховкой ледорубами. Угол уклона не более 45°. На седловине перевале группа была в 15:10.

Всего на подъеме:

Протяженность:	1,0 км
Перепад высоты:	+400 м.
Время подъема:	6 часов 10 мин.
Категория трудности на подъеме:	1Б

Седловина перевала:

Осыпная, в гребне разрушенных скал. На седловине средняя и мелкая осыпь. Снег есть на северо-восточном склоне. Установка палатки возможна (Фото 13). Тур в центре. Сняли записку (см.раздел 7.6)

Спуск в долину реки Джылан-Тер (на северо-восток):

Спуск с перевала снежно ледовый. На крутой части спуска был открытый лед. Спустились на три такта лицом к склону на передних зубьях кошек и ледорубах примерно 100м (Фото 14, Фото 15). Уклон достигает 50°. Дальше по открытому леднику перешли правую сторону долины (Фото 16). Дальнейший спуск по моренам до входа в долину с пер.Высокий (2Б) технической сложности не представляет.

Всего на спуске:

Протяженность:	3,4 км.
Перепад высот:	-640 м.
Время спуска:	2,0 часа
Категория трудности на спуске:	1Б

Специальное снаряжение (на группу 5 чел.):

Каска, кошки, ледоруб - все это на каждого участника.

Возможные места ночлегов:

С юго-запада:
1. В кулуаре, перед подъемом.
2. Перед моренами на траве.

С северо-востока:
1. На леднике.

Фото 9. Перевал Шве-Даван, 1Б, 4500.

Фото 10. Перевал Шве-Даван, 1Б, 4500.

Фото 11. Группа на подъеме на пер.Шве-Даван (1Б).

Фото 12. Группа на подъеме на пер.Шве-Даван (1Б).

Фото 13. На седловине пер.Шве-Даван (1Б).

Фото 14. Спуск с пер.Шве-Даван (1Б).

Фото 15. Спуск с пер.Шве-Даван (1Б).

Фото 16. Вид на пер.Шве-Даван (1Б) со стороны долины Джылан-Тер.

5.6. Перевал Высокий, 2Б, 4800.

Расположен:	Расположен в северном отроге ЗХ. Между вершинами 4882,0 и 5045,0.
Соединяет - с северо-востока:	долину правого ледника Джылан-Тер и
- с юго-запада:	долину реки Ташкаров
Концевые точки описания:	Со стороный подъема: конец скального гребня, отделяющего долину перевала от долины пер.Шве-даван. Со стороны спуска: подъем на пер.Кызылкуль.

Подход к перевалу:

Подъем в долину пер.Высокий начали сразу после окончания отрога отделяющего его долину от пер.Шве-Даван по руслу ручья (Фото 17). Вода в ручье чистая. Через пару ходок в 18.20, забравшись на левобережную морену долины остановились на ночевку, т.к. сил двигаться дальше уже не было. По середине долины протяженное озеро глиняного цвета.

Характеристики дня 23.07.2018:

Протяженность:	7,3 км.
Перепад высот:	+730 м. -490 м.
Время движения:	10 часов 30 мин.

На следующее утро поднялись также в 5:00 и по гребню этой же морены продолжили подход к перевалу.

Подъем со стороны долины реки Джылан-Тер (с северо-востока):

Подъем на перевал снежно-ледовый. Начали подъем по лавинным выносам в двух связках. Местами есть закрытые трещины. В верхней части перевала повесили две веревки (Фото 21, Фото 22). На протяжении всего подъема ледник был покрыт снегом, что делало подъем весьма комфортным. Угол уклона до 50°. На перевал вышли в 14.00.

Всего на подъеме:

Протяженность:	3,0 км
Перепад высоты:	+1000 м.
Время подъема:	7 часов
Категория трудности на подъеме:	2Б

Седловина перевала:

Седловина перевала широкая (Фото 23, Фото 24). На седловине мелкая осыпь, снежник на северо-восточной стороне. Установка палаток возможна. Тур не нашли. Сделали свой тур и оставили записку.

Спуск в сторону долины реки Ташкаров (на юго-запад):

Выраженного перевального взлета на спуск нет. В левой части долины ледник, правая свободна от снега и льда. Мы двигались по границе льда и осыпи. Дальше перешли на ледник, ориентируясь на расположение пер.Кызылкуль и забирая в правую часть долины ближе к нему. Ледник, расположенный у перевала от следующего ледника, располагающегося между вершинами 5045,0 и 4980,0 отделен моренным валом, который в нижней своей части упирается в озеро. Его мы прошли максимально близко к скальному отрожку, не приближаясь к озеру (Фото 27, Фото 28). Дальше также двигались по границе ледника и коричневой морены, у окончания которой расположен перевал Кызылкуль, 1А.

Всего на спуске:

Протяженность:	3,4 км
Перепад высот:	-540 м.
Время спуска:	3 часа
Категория трудности на спуске:	1А

Специальное снаряжение (на группу 5 чел.):

Каска, ледоруб, кошки, ИСС, карабины, жумар - все это на каждого участника, две веревки, ледобуры.

Возможные места ночлегов:

С северо-востока:

1. На морене.

С юго-запада:

1. На моренах.

Фото 17. Вход в долину пер.Высокий, 2Б, 4800

Фото 18. Перевал Высокий, 2Б. Вид со стороны долины реки Джылан-Тер.

Фото 19. Путь подъема на пер.Высокий, 2Б, 4800 со стороны реки Джылан-Тер.

Фото 20. Часть пер.высокий, 2Б, на которой повесили 2 верёвки.

Фото 21. Подъем на пер.Высокий, 2Б, 4800.

Фото 22. Перила на пер.Высокий, 2Б, 4800.

Фото 23. Седловина пер.Высокий, 2Б, 4800.

Фото 24. Седловина пер.Высокий, 2Б, 4800.

Фото 25. Спуск в сторону реки Ташкаров с пер.Высокий, 2Б, 4800.

Фото 26. Группа на пер.Высокий, 2Б, 4800. Вид в сторону р.Ташкаров.

Фото 27. Путь движения в сторону пер.Кызылкуль, 1А. Фото с ледника пер.Высокий.

Фото 28. Вид на пер.Высокий, 2Б, 4800 со стороны пер.Кызылкуль, 1А и путь движения группы.

Фото 29. Путь движения к пер.Кызылкуль, 1А

5.7. Перевал Кызылкуль, 1А, 4300.

Расположен:	Расположен непосредственно в ЗХ
Соединяет - с севера:	долину реки Ташкаров
- с юга:	долину реки Кызылсу
Концевые точки описания:	начало и конец перевального взлета

В этот же день подниматься на перевал не стали. В 17:30 расположились на ночевку на ровных площадках ниже снежника, лежащего перед перевалом. Судя по следам пребывания людей, это место не раз использовалось для стоянки. По характеру оставленного мусора, мы предположили, что останавливаются здесь охотники. С места стоянки открывается вид на начало долины реки Ташкаров.

Характеристики дня 24.07.2018:

Протяженность:	6,0 км.
Перепад высот:	+830 м. -530 м.
Время движения:	10 часов 00 мин.

Подъем со стороны долины реки Ташкаров (с севера):

На следующее утро поднялись в 5:00 и пошли на перевал. Выраженного подъема на перевал нет. Технической сложности перевал собой не представляет. Угол уклона не

более 20°. Перед седловиной расположен небольшой снежник, который даже утром легко прошли без кошек (Фото 31).

Всего на подъеме:

Протяженность:	0,4 км
Перепад высоты:	+50 м
Время подъема:	0 час 30 мин.
Категория трудности на подъеме:	1А

Седловина перевала:

Явной седловины перевал не имеет и выглядит скорее как еще один моренный вал (Фото 32, Фото 33). Прошли его, даже не останавливаясь. Тур тоже не искали. На перевале есть вода, много следов горных коз. Также есть следы толи волков, толи барсов.

Спуск в сторону долины реки Кызылсу (на юг):

На спуск также нет выраженного перевального взлета. По ходу движения понимаешь, что перевал пройден, только потому что вода начинает течь в другом направлении. Дальше открывается вид на долину реки Кызылсу и на явно превалирующий в районе пик. По карте определили, что это пик.Корженевской (Фото 35).

Всего на спуске:

Протяженность:	0,4 км
Перепад высот:	0 м.
Время спуска:	20 минут
Категория трудности на спуске:	1А

Специальное снаряжение (на группу 5 чел.):

Не требуется.

Возможные места ночлегов:

С севера:
1. На осыпи перед перевалом.

С юга:
1. На осыпи после перевала.

Фото 30. Вид на долину реки Ташкаров от подножия пер.Кызылкуль, 1А, 4300.

Фото 31. Пер.Кызыкуль, 1А со стороны реки Ташкаров.

Фото 32. На пер.Кызылкуль, 1А.

Фото 33. На пер.Кызылкуль, 1А.

Фото 34. Спуск с пер.Кызылкуль, 1А, 4300 в сторону долины реки Кызылсу.

Фото 35. Вид в сторону долины Кызылсу и пика Корженевской.

5.8. Перевал Кызылташ Северный, 3А, 5000.

Расположен:	Расположен в ЗХ. Между вершинами 5045,0 и 5097,0. Самый северный из перевалов Кызылташ.
Соединяет - с юго-запада:	верхний левый приток реки Кызылсу
- с северо-востока:	долину реки Орто-Арык
Концевые точки описания:	со стороны подъема: перевал Кызыкуль 1А со стороны спуска: ледник, у подножия перевала

Подход от перевала Кызыкуль, 1А (с юго-запада):

Не сбрасывая высоту после перевала Кызылкуль, продолжили движение. В долину перевалов Кызылташ вошли по правой ее части – по склону отрога. Склон южный и потому на нем растет трава. Без проблем вошли в северный кулуар, ведущий к нашему перевалу (Фото 37). Коричневые морены в конце кулуара обошли с левой стороны, поднялись на склон левого хребта и траверсом подошли к языку открытого ледника (Фото 38).

Подъем со стороны долины реки Кызылсу (с юга-запада):

Перешли на ледник (Фото 39). Угол уклона по пути нашего подъема не более 25°. Страховка не требуется. Перед перевальным взлетом ледник становится закрытым, появляются небольшие трещины.

Всего на подъеме:

Протяженность:	4,8 км
Перепад высоты:	+700 м
Время подъема:	4 час 40 мин.
Категория трудности на подъеме:	1Б

Седловина перевала:

На перевал вышли в 12.10 и встали на ночь. Погода испортилась, пошел снег. Временами накрывал туман. Седловина перевала состоит из средней осыпи и открыта от ледника. С северо-восточной части резкий обрыв со снежными карнизами. Установка палаток возможна на снежнике перед осыпью (Фото 42, Фото 43). Тур не нашли, и сделали свой на осыпной части.

Спуск в сторону долины реки Суу-Тор (на север):

В этот же день прошли по хребту на запад метров 200 и нашли более менее просматриваемый на спуск снежно-ледовый кулуар, к которому возможно было спуститься по скалам бросив веревку. Оставшуюся часть дня занимались подготовкой спуска: очисткой скал и провешиванием веревки.

Характеристики дня 25.07.2018:

Протяженность:	5,6 км.
Перепад высот:	+700 м.
Время движения (без учета времени подготовки перевала):	5 часов 30 мин.

Утром следующего дня поднялись в 4:30. Спустились по скальному участку. Местами спуск отвесный (Фото 44, Фото 45). После спуска со скального участка собрались всей группой перед снежником в относительно безопасном, не простреливаемом камнями месте. Снежник в кулуаре оказался довольно крутым и плотным. В верхней его части не менее 150м метров спускались на 3 такта лицом к склону. В средней части уклон слегка уменьшился – начали спускаться спиной к склону, зарубаясь кошками и страхуясь ледорубами (Фото 46, Фото 47). Двигались по очереди, т.к. в кулуаре постоянно летят камни, приходилось следить за склоном. Бергшрунд в нижней части обошли слева, по ледовому кулуару, засыпанному камнями. В самой нижней части разорванный ледник обошли слева, максимально прижимаясь к хребту (Фото 48, Фото 49).

Всего на спуске:

Протяженность:	1,2 км
Перепад высот:	-600 м.
Время спуска:	4 часа 30 мин.
Категория трудности на спуске:	3А

Специальное снаряжение (на группу 5 чел.):

Каска, ледоруб, кошки, ИСС, карабины, спусковое устройство - все это на каждого участника, 3 веревки, расходная веревка.

Возможные места ночлегов:

С юга:
1. На леднике.

С севера:
1. На пологой части ледника.

Фото 36. Вид в сторону пер.Минтеке, 2А и Кызылташ Ю.

Фото 37. Кулуар, ведущий к пер.Кызылташ Северный, 3А, 5000.

Фото 38. Начало ледника пер.Кызылташ Северный с юго-западной стороны.

Фото 39. Пер.Кызылташ Северный, 3А, 5000 со стороны реки Кызылсу и путь подъема

Фото 40. Группа на подъеме к пер.Кызылташ Северный, 3А, 5000.

Фото 41. Вид на северо-восточный склон пер.Кызылташ Северный, 3А, 5000 в месте подъема.

Фото 42. На пер.Кызылташ Северный, 3А, 5000.

Фото 43. На пер.Кызылташ Северный, 3А, 5000.

Фото 44. Спуск по скальному участку пер.Кызылташ Северный, 3А, 5000.

Фото 45. Спуск последнего на скальном участке

Фото 46. Спуск с пер.Кызылташ Северный, 3А, по снежному кулуару.

Фото 47. Спуск с пер.Кызылташ Северный, 3А, по снежному кулуару.

Фото 48. пер.Кызылташ Северный, 3А. Вид стороны д.р.Орто-Арык.

Фото 49. Группа под пер.Кызылташ Северный, 3А. Вид стороны д.р.Орто-Арык.

5.9. Долина реки Орто-Арык и н.к. пер.Джыланды.

Отдыхать после спуска не стали и сразу продолжили движение по моренам, постепенно забирая в левую часть долины, согласно просмотренному с перевала пути. На морене встречается интересная необычная порода с рассыпающимися камнями (Фото 50). С морен ушли влево, где спустились к ручью, по которому и продолжили спуск в долину (Фото 51). Спустившись до чистой воды, которую смогли найти в месте объединения долин пер.Улуу-Бель (Фото 52) и перевалов Кзызлташ, сделали обед (12:15 – 13:40). После обеда продолжили путь. Дальше по правой стороне долины началась скотогонная тропа, вода в реке стала коричневой, но иногда встречались ручьи с чистой водой, стекающие с правого склона. На ночевку встали у кошей, а потому вечером было много общения с местными детьми, а также айран, коймак и лепешки. Мы соответственно отдали сладости. Сделали попытку приобрести мяса у местных жителей, но мяса не оказалось. Так удовлетворившись молочными угощениями легли спать в 18.20.

Характеристики дня 26.07.2018:

Протяженность:	11,1 км.
Перепад высот:	-1900 м.
Время движения:	10 часов 00 мин.

На следующее утро поднялись в 5 утра. Хорошо позавтракали молочными продуктами, которые местные девчушки принесли, когда мы уже легли спать, и отправились дальше вниз по долине реки Тар-Аша. Небо было затянуто облаками. Тропа по прежнему шла по правому берегу. Вскоре мы дошли до поворота в сторону н/к перевала Джыланды на который ведет дорога (Фото 55). С дороги открывается вид на Алайскую долину и реки Тар-Аша. Тропа по долине реки Тар-Аша в Алайскую долину просматривается по левому склону (Фото 54). Сама река находится внизу в ущелье.

Фото 50. Интересная порода на моренах в долине реки Орто-Арык.

Фото 51. Путь спуска в долину реки Орто-Арык и долина перевала Улуу-Бель, н/к.



Фото 52. Долина перевала Улуу-Бель, н/к.

Фото 53. Долина реки Орто-Арык. Вид в сторону долины реки Тар-Аша.

Фото 54. Долина реки Тар-Аша и Алайская долина.

Фото 55. Дорога на пер.Джыланды, н.к, 3218.

Фото 56. Подъем на пер.Джыланды, н.к, 3218.

Фото 57. На перевале Джыланды, н.к, 3218.

Фото 58. Спуск с перевала Джыланды, н.к, 3218.

Во время нашего подъема начался дождь и продолжался пока мы не прошли перевал. После перевала дождь прекратился, и иногда даже стало выглядывать солнышко.

5.10. Долина реки Алтын-Дара и река Туз.

После прохождения перевала Джыланды не стали спускаться в долину реки Алтын-Дара а продолжили движение по дороге недавно вырезанной в склоне экскаватором. Дорога оказалась не доделана и уперлась в реку Туз с крутыми скальными и скользкими сцементированными склонами (Фото 59). Пришлось отдельно спускать рюкзаки и спускаться самим по веревке, пробросив её через рельеф (Фото 60, Фото 61). Преодолев это неожиданное препятствие, устроили обед (14:20 – 15:20). После чего продолжили движение по левому склону долины. У местных жителей выяснили, что через реку есть мост и находится он выше по течению на 2 км. Пошли по дороге до него. На картах, к сожалению, мост не показан. Тут же начался ливень и остаток дня провели под дождем. Спать улеглись в этот день в 20:30.

Характеристики дня 27.07.2018:

Протяженность:	24,9 км.
Перепад высот:	-600 м. +560 м.
Время движения:	13 часов 00 мин.

Фото 59. Река Туз.

Фото 60. Спуск рюкзаков на реке Туз.

Фото 61. Спуск участников по веревке на реке Туз.

Фото 62. Долина реки Алтын-Дара.

5.11. Долина реки Кызыл-Кюнгей.

На следующий день встали попозже - в 6:00, позавтракали, посушили вещи. Утром показалось солнце и открылся шикарный вид на заснеженный пик Свердлова (Фото 63). Подъем начали прямо по реке. Вероятно удобнее было бы двигаться по правому склону, т.к. там пастбища и скорее всего есть тропы (Фото 64). Вскоре после начала движения погода опять испортилась – начался дождь. В какой-то момент, дождавшись окончания дождя устроили перекус (12:30-13:40). Поднявшись выше обнаружили, что и трава и морены заснежены после этих дождей. Дошли до морен и продолжили движение по правому кулуару между коричневым отрогом и серой мореной (Фото 66). Через пару ступеней морены встали на стоянку в 18:00. Во время подготовки стоянки погода опять начала портиться – пошел сильный снег.

Характеристики дня 28.07.2018:

Протяженность:	8,3 км.
Перепад высот:	+1090 м.
Время движения:	10 часов 00 мин.

Проснулись в 4:30, обнаружили, что снега насыпало еще больше, позавтракали и пошли дальше по кулуару (Фото 67). Временами нас накрывали облака, и видимость сокращалась до нескольких десятков метров. Так подошли по моренам под правую часть ледопада (Фото 68). В связках потыкались в нем и приняли решение попробовать перебраться в левую его часть, т.к. там вроде была видна засыпанная снегом морена, что в таких условиях определить было не так просто, т.к. снегом было засыпано все. Нашли проход в ледопаде и перебрались на морену (Фото 70). По ней поднялись на верхнюю ступень ледника, продолжая движение в связках, т.к. ледник естественно тоже был засыпан снегом. Перед перевалом встали на ночь где-то в 14:00. Рекомендуется в ледопад

не заходить, а сразу переходить в левую часть ледника и подниматься по морена, расположенной там.

Характеристики дня 29.07.2018:

Протяженность:	4,6 км.
Перепад высот:	+730 м.
Время движения:	8 часов 00 мин.

Фото 63. Пик Свердлова, 5455 со стороны Кызыл-Кюнгей.

Фото 64. Долина Кызыл-Кюнгей, вид сверху.

Фото 65. Долина Кызыл-Кюнгей, вид на морены.

Фото 66. Долина Кызыл-Кюнгей, путь движения по моренам.

Фото 67. Стоянка на моренах перед пер.В.Бондаренко, 2Б.

Фото 68. Вид сверху на морены долины Кызыл-Кюнгей и путь подъема.

Фото 69. Вид на пер. В.Бондаренко, 2Б, 5050 и пути подъема к перевалу.

Фото 70. Ледопад перед пер.В.Бондаренко, 2Б, 5050 и путь его прохода.

5.9. Перевал Владимира Бонаренко, 3А, 5180.

Расположен:	Расположен в 3Х южнее пика Свердлова, перевала Венечки Ерофеева и вершины 5290,0.
Соединяет - с запада:	долину основного истока реки Кызыл-Кюнгей
- с востока:	основной ледник реки Камансу
Концевые точки описания:	со стороны подъема: ледник перед перевалом со стороны спуска: ледник под перевальным взлетом

Подъем со стороны долины реки Кызыл-Кюнгей (с запада):

Подъем в 4:30. Собрались и в двух связках вышли на перевал. Подниматься начали по лавинным выносам в левой части перевального взлета (по ходу движения). Поднимались между левым скальным массивом и выступающим на взлете скальником. Поднялись выше места соединения скальников в связках. Местами наткнулись на бергшрунды или трещины засыпанные снегом, так что провалились не сильно. Выше места соединения скальников снега стало меньше, уклон стал больше, кошки уже не держали достаточно надежно, повесили 2,5 веревки. Максимальный угол уклона перевального взлета порядка 65°. На перевал вышли в 11.00 к скальнику, выступающему на седловине перевала (Фото 71).

Всего на подъеме:

Протяженность:	0,5 км
Перепад высоты:	+300 м
Время подъема:	5 часов 00 мин.

Категория трудности на подъеме:	2Б

Седловина перевала:

Седловина перевала располагается на узком хребте. На седловине скалы и снег. Установка палаток возможна при необходимости и при условии подготовки мест. Записку в туре не нашли. Сделали тур на осыпи, выступающей из под снега, рядом со скальником.

Спуск в сторону перевала Кек-Киик (3А) (на восток):

Спуск с перевала по снежнику. В нашем случае стало припекать солнце, снег по колено глубиной мог поехать со склона в любой момент. Угол уклона на самых крутых участках порядка 60°. Спускались в двух связках, старались держаться поближе к скальному выступу (Фото 76, Фото 77, Фото 78).

Всего на спуске:

Протяженность:	0,3 км
Перепад высот:	-180 м.
Время спуска:	30 минут
Категория трудности на спуске:	1Б

Специальное снаряжение (на группу 5 чел.):

Каска, ледоруб, кошки, ИСС, карабины, жумар, ледобуры - все это на каждого участника, 3 веревки.

Возможные места ночлегов:

С запада:
1. На леднике.

С востока:
1. На леднике.

Фото 71. Перевал В.Бондаренко, 2Б, 5180, вид со стороны Кызыл-Кюнгей.

Фото 72. Вид на долину Кызыл-Кюнгей с пер.В.Бондаренко, 2Б, 5180.

Фото 73. Подъем последнего участника на пер.В.Бондаренко, 2Б, 5180.

Фото 74. На седловине пер.В.Бондаренко, 2Б, 5180.

Фото 75. На седловине пер.В.Бондаренко, 2Б, 5180. Вид в сторону пер.Кок-Киик, 3А.

Фото 76. Начало спуска с пер.В.Бондаренко, 2Б, 5180 в сторону пер.Кок-Киик, 3А.

Фото 77. Спуск с пер.В.Бондаренко, 2Б, 5180.

Фото 78. Вид на пер.В.Бондаренко, 2Б, 5180 со стороны пер.Кок-Киик, 3А и путь спуска.

Фото 79. Вид на пер.Сасыктеке В., 3А, из под пер.В.Бондаренко, 2Б.5.10. Перевал Кок-Киик, 3А, 4950.

5.11. Перевал Кок-Киик, 3А, 5000.

Расположен:	Расположен в ЗХ в непосредственной близости от перевала Бондаренко. Расположен восточнее вершины 5290,0.
Соединяет – с севера:	формирующий ледник реки Кёк-Киик
- с юга:	верхний правый приток реки Камансу
Концевые точки описания:	На подъем: окончание спуска с пер.Бондаренко На спуск: морены под ледником Кёк-Киик

Подъем со стороны перевала Владимира Бондаренко (2Б) (с юга):

Закончив спуск с перевала Владимира Бондоренко в 13:00 в связках вышли на седловину перевала Кок-Киик. Как такового подъема на седловину со стороны перевала Владимира Бондаренко нет, по сути мы просто спустились с одного перевала, прошли немного по закрытому леднику, повозились с закрытыми трещинами, и оказались на перевале Кок-Киик (Фото 80).

Всего на подъеме:

Протяженность:	0,2 км
Перепад высоты:	0 м
Время подъема:	30 мин.
Категория трудности на подъеме:	1А

Седловина перевала:

Седловина перевала представляет собой широкую полосу мелкой осыпи, на которой с успехом можно поставить палатки (Фото 80). Нашли тур, сняли записку группы из Киева.

Спуск в сторону ледника Кёк-Киик (на север):

После недолгих приготовлений начали спуск в сторону ледника Кок-Киик. На спуск перевал снежно-ледовый. После прошедших снегопадов склоны были нагружены. Старались держаться участков, где лавины уже сошли. Пробовали катать снежные комки и спускать их вниз, стараясь перед собой искусственно спустить лавины. В месте нашего спуска снег сходить не хотел, но с удовольствием съезжал в паре сотен метров от нас. Первую точку сделали на ледобурах, дальше удалось сделать еще две ледобурные станции, все остальные точки пришлось делать на снежных якорях (косынках). Склон сначала около 50°, далее небольшой отрезок 70° -80°. Первая веревка закончилась немного выше берга. От берга продолжили провешивать перила, стараясь обходить справа по ходу явный карниз (ледопад) (Фото 82). Обойдя ледопад стали вешать перила немного смещаясь к центру, влево по ходу (Фото 83). Дошли до конца 8-ой веревки и уперлись в большой разрыв, который траверсом влево по ходу обошли в связках. Дойдя до конца разрывов повесили ещё 2 веревки (Фото 84). Время 17:30. Продолжили движение в связках по леднику в восточном направлении, дошли до морены и начали ставить лагерь в 18:30. В 2009 году, спускаясь с этого перевала, группа Никонорова провесила 2 веревки и спустилась в связках, нам же пришлось провешивать до пологой части ледника.

Характеристики дня 30.07.2018:

Протяженность:	3,0 км.
Перепад высот:	+300 м. -980 м.
Время движения:	14 часов 00 мин.

Всего на спуске:

Протяженность:	2,55 км
Перепад высот:	-800 м.
Время спуска:	5 часов 00 минут
Категория трудности на спуске:	3А

Специальное снаряжение (на группу 5 чел.):

Каска, ледоруб, кошки, ИСС, карабины, жумар, ледобуры 4шт - все это на каждого участника, 3 веревки, расходная веревка, снежные якоря (косынки).

Возможные места ночлегов:

С юга:

1. На самом перевале.

С севера:

1. На вытаявших моренах.

Фото 80. Перевал Кок-Киик, 3А, 5000, вид из под пер.В. Бондаренко, 2Б.

Фото 81. Вид в сторону пер.Скипарюс, 2А и формирующего ледника р.Камансу.

Фото 82. Спуск с пер.Кок-Киик, 3А, 5000.

Фото 83. Спуск с пер.Кок-Киик, 3А, 5000.

Фото 84. Последняя веревка с пер.Кок-Киик, 3А, 5000.

Фото 85. Путь спуска с пер.Кок-Киик, 3А, 5000.

Фото 86. Вид на пер.Кок-Киик с места ночевки на морене ледника Кёк-Киик.

5.11. Перевал Туристов Удмуртии, первопрохождение, 3А, 5000.

Расположен:	Расположен в основании северного отрога 3Х. Северо-восточнее перевала Наташа, 2Б и северо-западнее вершины 5701,0.
Соединяет - с северо-востока:	ледник Ачык-Суу
- с юго-запада:	правый приток ледника Кёк-Киик
Концевые точки описания:	на подъем: ледник Кёк-Киик на спуск: ледник Ачык-Суу

Подъем со стороны ледника Кёк-Киик (с юго-запада):

Погода солнечная. Подъем в 7:00, с выходом не торопились, так как надо было просушить вещи. С места ночевки вышли в 9:30 и начали движение на восток в сторону перевала Туристов Удмуртии, пересекли правую часть ледника Кёк-Киик и моренные валы на леднике (Фото 87). Подошли к леднику спадающему с перевала Туристов Удмуртии (Фото 89). Обходя открытые трещины, подошли под ледниковую ступень, выше которой расположен перевальный цирк. Повесили одну веревку перил. В 15:00 вышли в перевальный цирк, который представляет собой закрытый ледник, связались и продолжили движение в направлении перевала Туристов Удмуртии (Фото 90). Подошли под осыпной склон, сняли системы и кошки и продолжили подъём на перевал по осыпному склону. В 17:20 вышли на седловину и принялись разбивать лагерь.

Всего на подъеме:

Протяженность:	3,15 км
Перепад высоты:	+800 м
Время подъема:	7 часов 00 мин.
Категория трудности на подъеме:	2А

Седловина перевала:

Перевальная седловина представляет собой осыпную полоску на юго-западной стороне и снежник на северо-восточной. Посреди перевала стоит скальник интересного вида. Возле скальника без труда отыскали тур, и нашли записку, оставленную участниками группа Никонорова в 2009г. во время первовосхождения на перевал и подтверждающую, что перевал с тех пор никто не посещал и он остается не пройденным. В прошлый раз перевалу дали имя Рыбный день. Решаем насыпать площадки на осыпной стороне (Фото 94), так как с востока дует сильный ветер. С перевала открывается шикарный вид на ледник Ачик-Суу и Алайскую долину (Фото 92), а на западе видим Заалайский хребет с уже пройденными перевалами Владимира Бондаренко и Кок-Киик (Фото 93). Ночью вдоль Заалайского хребта проходил сильный штормовой циклон. Сильно гремело, убрали все железо подальше от палаток.

Характеристики дня 31.07.2018:

Протяженность:	3,15 км.
Перепад высот:	+800 м.
Время движения:	7 часов 00 мин.

Спуск в сторону ледника Ачык-Суу (на северо-восток):

Утром весь перевал был затянут облаками, из-за этого затянули с выходом. В 7:40 начали собирать лагерь. В 8:30 начали спуск. Ветер гонял облака по перевалу, иногда открывая путь спуска на несколько минут. В итоге, продвигаясь от скальника к скальнику в связках, спустились диагонально влево. Дойдя до массивной скальной гряды ведущей вниз начали организовывать перильную страховку. Первую веревку провесили между скальной грядой и скальником под ней (Фото 95). Временами со скальника прилетали камни. До глубокого снега, по которому смогли выйти на осыпной левый борт ледника провесили 6 веревок. На протяжении всего спуска угол склона был в пределах 45-60 градусов. По левому осыпному борту спустились до выположения и в 13:10 сделали перекус (Фото 97). В 13:40 продолжили движение по осыпному борту ледника, пройдя 400 метров поняли, что дальнейшее движение будет невозможно из-за ледовых сбросов. Вышли на ледник и связались, прошли ещё 300 метров и приняли решение вешать перила. До выхода на пологую часть ледника провесили еще 5 веревок (Фото 98). В 15:50 спустились на ледник Ачик-Суу (Фото 100, Фото 101).

Всего на спуске:

Протяженность:	2,0 км
Перепад высот:	-900 м.
Время спуска:	4 часа 00 минут
Категория трудности на спуске:	3А

Специальное снаряжение (на группу 5 чел.):

Каска, ледоруб, кошки, ИСС, карабины, спусковое устройство, ледобуры - все это на каждого участника, 3 веревки, расходная веревка.

Возможные места ночлегов:

С северо-востока:

1. На леднике.
2. В правом моренном кармане.

С юго-запада:

1. На леднике.
2. На вытаявших моренах

Фото 87. Перевал Туристов Удмуртии, 3А, 5000, вид с ледника Кёк-Киик.

Фото 88. Вид в сторону долины реки Кёк-Киик.

Фото 89. Ледник, ведущий на пер.Туристов Удмуртии, 3А, 5000.

Фото 90. Цирк пер.Туристов Удмуртии и перевальный взлет.

Фото 91. Группа после прохождения первой ступени ледника.

Фото 92. Вид с перевала Туристов Удмуртии в сторону Алайской долины.

Фото 93. Вид на пер.В.Бондаренко, 2Б и Кок-Киик, 3А с пер.Туристов Удмуртии, 3А, 5000.

Фото 94. Лагерь на седловине перевала Туристов Удмуртии, 3А, 5000.

Фото 95. Перила на спуске с пер.Туристов Удмуртии, 3А, 5000.

Фото 96. Спуск с пер.Туристов Удмуртии, 3А, 5000.

Фото 97. Путь спуска с первой ступени пер.Туристов Удмуртии, 3А, 5000 (короткий пунктир обозначает движение без перил).

Фото 98. Спуск со второй ступени пер.Туристов Удмуртии, 3А, 5000.

Фото 99. Вид на вторую ступень пер.Туристов Удмуртии, 3А, 5000.



Фото 100. Общий вид на пер.Туристов Удмуртии, 3А, 5000 с ледника Ачык-Суу.

Фото 101. Общий вид на пер.Туристов Удмуртии, 3А, 5000 с ледника Ачык-Суу.

5.12. Долина реки Ачык-Суу.

Сняли снаряжение и продолжили движение по открытому зачехленному камнями леднику. Придерживаясь правой стороны ледника дошли до места, где ручей, стекающий со склона отрога, промыл правый моренный вал. Через эту промоину вышли в правый моренный карман ленника Ачык-Суу (Фото №99). Такую путь движения просмотрели еще со склона перевала. Дальше в широком кармане продолжили движение по мелкой плотной сыпухе, напоминающей скорее неплохую дорогу. Через некоторое время вышли на неявную тропу, которая через пару переходов перешла в хорошо натоптанную. Двигаясь вниз, держались правой стороны долины. Карман, по которому начали движение сам вывел нас на нужное направление. Через 40 минут вышли к ручью, который впоследствии увеличивается, прирастая другими ручьями, спадающими со склонов Заалайского хребта, расположенного справа по ходу движения. Двигаясь вдоль реки Ачык-суу по правому берегу к 18:00 дошли до кошей и встали на стоянку у притока реки, стекающего с ледника, расположенного на перевале Лыбидь, 3А. Здесь нам предстояло забрать заброску и провести дневку.

Характеристики дня 01.08.2018:

Протяженность:	10,0 км.
Перепад высот:	-1600 м.
Время движения:	9 часов 00 мин.

Дневка в долине Ачык-Суу

В коше забрали заброску. Все оказалось на месте. Погода ясная. Отдыхали, стирали и сушили вещи, делили продукты из заброски между участниками. Зарядили телефоны (в одной из юрт была солнечная батарея), возле кошей есть сотовая связь.

При необходимости можно съездить или сходить в поселок докупить продукты, лекарства. Также в п.Ачык-Суу есть больница.

Часть вещей, не нужных в следующей части похода мы собрали в мешок и оставили у местных жителей в поселке Ачык-Суу. Но уже в Оше обнаружили пропажу многих вещей. Поэтому с этой возможностью надо быть аккуратными.

Фото 102. Моренный карман, справа от ледника Ачык-Суу.

Фото 103. Долина Ачык-Суу.

Фото 104. Коши в долине Ачык-Суу.

5.13. Перевал Лыбидь, 3А, 4750.

Расположен:	Расположен в ЗХ. Восточнее вершины 5352,0 и пер.Чакманташ (Ачиксу), 2Б и западнее вершины Узловая
Соединяет - с севера:	самый правый ледник Ачик-Суу
- с юга:	ледник Чакмантош
Концевые точки описания:	на подъем: коши в долине Ачык-Суу на спуск: нижняя часть языка ледника Чакмантош

Подъем со стороны Ачык-Суу (с севера):

На следующий день подъем в 5:30, выход в 7:00. Погода ясная. Направление движения в левую по ходу движения часть предперевального цирка. Прошли траверсом правый склон, постепенно подошли к реке (Фото 105). Пройдя еще одну зеленеющую морену (Фото 106), подошли под перевал в 12:00. Ввиду того, что с седловины нависают карнизы и была опасность схода лавин – приняли решение в этот день на перевал не идти, а начать подъем затемно на следующий день. Поставили лагерь на морене. В этот день у нас получилась полудневка. Просмотрели и наметили путь подъема между выступающими из склона участками ледопадов (Фото 107).

Характеристики дня 03.08.2018:

Протяженность:	4,2 км.
Перепад высот:	+600 м.
Время движения:	5 часов 00 мин.

На следующее утро, а точнее ночью поднялись в 02:30, вышли на перевал в темноте где-то в 4:00. Погода ясная. Сразу же при выходе из лагеря надели системы, в начале подъема на перевал треккинговые палки сменили на ледорубы, надели кошки. Сначала поднимались по застывшему фирну, страхуясь ледорубами. Крутизна склона около 30^0. Далее фирн переходит в лед, крутизна склона возрастает до $35^0 – 40^0$. Начали вешать перила на ледобурах. По середине каждой веревки стали организовывать промежуточный бур, для ускорения процесса. Сравнявшись по высоте с верхним бугром-ледопадом (Фото 109), понемногу стали забирать влево по ходу движения и выходить на наклонную полку над ним, отсюда еще две веревки повесили на ледорубах. На седловину перевала вся группа вышла в 12:30. На перевале сделали перекус.

Всего на подъеме:

Протяженность:	1,8 км
Перепад высоты:	+750 м
Время подъема:	8 часов 30 мин.
Категория трудности на подъеме:	3А

Седловина перевала:

У перевала фактически три мало отличающиеся по высоте седловины, растянутые более чем на километр к западу от вершины Узловая. Все три седловины широкие снежные, на седловине второй по счету от вершины Узловая есть широкая полоса сыпухи, на которой можно поставить палатки (Фото 111). Здесь сложили тур и оставили записку (Фото 112). Несмотря на то, что мы видели следы группы из Киева, прошедшей перевал за несколько дней до нас, их тур мы найти не смогли, т.к. седловина перевала очень широкая и на ней много разных участков, в т.ч. небольшое озерцо, скрытое льдом. Уже потом, в первом альплагере под пиком Ленина встретились с группой из Киева и узнали, что записку они оставили под монолитным скальником, выступающим на седловине (Фото 112).

Спуск в сторону ледника Чакмантош (на юг):

Выраженного перевального взлета на спуск нет (Фото 115). Всю долину занимает ледник. Мы начали движение по левой стороне по границе ледника и осыпи вдоль стекающего с ледника ручья. Перед левым притоком ледника с пер.Узловой, спустились в ранклюфт, зашли в разрывы у края ледника (Фото 114). После чего пришлось выбираемся на середину ледника, который оказался местами закрытым, пришлось связаться. Дальше движение продолжили по середине ледника. В средней части ледника путь нам преградили широченные трещины, которые казалось уходили в глубину до самого низа ледника, полностью разрывая его на части (Фото 117). Попытавшись пройти эти трещины в лоб поняли что это не реально и решили попытать счастья снова в левой части ледника. Оказалось, что там ледник без трещин, зачехлен осыпью. Без особого труда прошли этот участок (Фото 118). Дальше ледник полностью открытый, пошли без связок и постепенно стали подыскивать место для перехода на левую морену, чтобы не делать крюк, проходя до конца ледника, а срезать угол и уйти в долину перевалов Абрис, 3А и Плечо пика Инвалидов, 3Б. Через какое-то время нам это удалось. За мореной оказался карман, более удобный для движения, прошли по нему, вошли в долину перевала Абрис и Плечо пика Инвалидов (Фото 119), нашли чистую воду и начали установку лагеря в 19:00.

Характеристики дня 04.08.2018:

Протяженность:	9,0 км.
Перепад высот:	+750 м. -570 м.
Время движения:	14 часов 00 мин.

Всего на спуске:

Протяженность:	7,2 км
Перепад высот:	-570 м.
Время спуска:	5 часов 30 минут
Категория трудности на спуске:	1Б

Специальное снаряжение (на группу 5 чел.):

Каска, ледоруб, кошки, ИСС, карабины, жумар, ледобуры - все это на каждого участника, 3 веревки.

Возможные места ночлегов:

С севера:
1. На моренах.

С юга:
1. На леднике.

Фото 105. Перевал Лыбидь, 3А, 4750, вид от кошей и путь подхода к нему.

Фото 106. Перевал Лыбидь, 3А, 4750 и моренные валы перед ним.

Фото 107. Перевал Лыбидь, 3А, 4750 и пусть подъема на него.

Фото 108. Подъем группы на пер.Лыбидь, 3А, 4750

Фото 109. Подъем группы на пер.Лыбидь, 3А, 4750.

Фото 110. Выход на седловину пер.Лыбидь, 3А, 4750.

Фото 111. Седловина пер.Лыбидь, 3А, 4750.

Фото 112. Тур на пер.Лыбидь, 3А, 4750.

Фото 113. Начало спуска по леднику Чакмантош.

Фото 114. Рызрывы в левой части ледника Чакмантош, напротив пер.Узловой.

Фото 115. Вид на пер.Лыбидь, 3А, 4750 с ледника Чакмантош.

Фото 116. Вид на на пер.Узловой, 2Б с ледника Чакмантош.

Фото 117. Трещины в средней части ледника Чакмантош.

Фото 118. Путь обхода зона трещин в средней части ледника Чакмантош.

Фото 119. Путь движения по левому карману, расположенному за моренными валами.

5.14. Перевал Абрис, 3А, 5270.

Расположен:	Расположен в южном отроге 3Х, северо-восточнее пика Инвалидов 5885,0, севернее перевала Плечо пика Инвалидов 3А и южнее вершины 5801,0
Соединяет – с запада:	верхний ледник верхнего левого притока реки Чакманташ
- с востока:	долину правого притока реки Кузгун.
Концевые точки описания:	со стороны подъема: место ночевки после поворота к перевалу с ледника Чакмантош со стороны спуска: пологий ледник под перевалом

Подъем со стороны верхнего левого притока реки Чакмантош (с запада):

Подъем в 5:00, выход в 7:00. Погода ясная. С места ночевки начали движение по моренам (Фото 121), подошли к леднику, стекающему из цирка перевала Абрис 3А, окончание которого стоит стеной и чтобы на него подняться пришлось обходить справа по ходу движения. Там прошли по ущелью образованному двумя ледниками: стекающим с пер.Абрис и со стороны пер.Валентина (Фото 122). Пройдя по этому ущелью нашли подъем на левую морену ледника и вышли на нее по ручью (Фото 124), стекающему из левого кармана морены. По морене дошли до склона пика Инвалидов, после чего спустились на ледник (Фото 125). По леднику начали движение в кошках, без связок, постепенно забирая к левому правому краю ледника (Фото 127). В 13:00 сделали перекус. Через пару переходов достигли поворота ледника и ледопада (Фото 128). У подножия ледопада надели системы и связались. Прошли небольшой закрытый участок по первой ступени ледопада, после чего пришлось повесить одну веревку для выхода из него (Фото 129) и уперлись непосредственно в перевальный взлет (Фото 130). Склон снежно-ледовый, с уклоном до 60°. Станции делали на ледобурах. Последнюю веревку крепили на ледорубах. Пологую часть подъема – закрытый ледник - преодолели в связках (Фото 131). В 17:40 вышли на седловину перевала и поставили лагерь.

Характеристики дня 05.08.2018:

Протяженность:	6,6 км.
Перепад высот:	+1090 м.
Время движения:	9 часов 20 мин.

Всего на подъеме:

Протяженность:	6,6 км
Перепад высоты:	+1090 м
Время подъема:	9 часов 20 мин.
Категория трудности на подъеме:	3А

Седловина перевала:

Седловина перевала протяженная, широкая снежная (Фото 132, Фото 133, Фото 134). С восточной стороны свисают карнизы. Можно поставить палатки. Тур не нашли, записку не оставляли, т.к. негде ее оставлять.

Спуск в сторону долины правого притока реки Кузгун (на восток):

Подъем в 4:00, выход в 6:00. Погода ясная. Спуск начали с середины седловины. Склон снежно-ледовый, крутизной до 60^0. Первую веревку закрепили на ледорубах (Фото

135). Последний участник спустился на двух ледорубах с нижней страховкой, без рюкзака. Далее все станции делали на ледобурах (Фото 136, Фото 137). Третья веревка – траверс влево по ходу. Спустились до выположения и дальше пошли в связках, забирая вправо по ходу движения. В некоторых местах пришлось перепрыгивать трещины, местами необходимо было спускаться на три такта лицом к склону. В нижней части перевального взлета стали уходить налево. Таким образом вышли на пологий открытый ледник по которому дошли до морены (Фото 138). На моренах сняли обвязки и разделись, так как стало жарко.

Дальше перешли по камням на левый берег правого притока реки Кузгун. Вода мутная, цвета какао. Дальше двинулись по травянистым склонам в сторону реки Кузгун. Чистой воды нет. К реке Кузгун спустились по руслу высохшего ручья. Дальше - вдоль реки Кузгун по правому берегу. Только к 15:00 удается найти ручеек с чистой водой. Сразу же останавливаемся и делаем перекус.

После перекуса выходим в 16:10 и через два перехода (в 17:40) ставим лагерь на правой морене ледника Кузгун возле еще одного ручья с чистой водой.

Характеристики дня 06.08.2018:

Протяженность:	9,4 км.
Перепад высот:	+160 м. -1430 м.
Время движения:	11 часов 30 мин.

Всего на спуске:

Протяженность:	2,0 км
Перепад высот:	-670м
Время спуска:	5 часов 00 минут
Категория трудности на спуске:	3А

Специальное снаряжение (на группу 5 чел.):

Каска, ледоруб, кошки, ИСС, карабины, жумар, ледобуры - все это на каждого участника, 3 веревки, расходная веревка.

Возможные места ночлегов:

С запада:

1. На леднике.

С востока:

1. На леднике.



Фото 120. Вид после поворота с ледника Чакмантош к перевалу Абрис, 3А.

Фото 121. Путь движения в цирк пер.Абрис, 3А, 5270.

Фото 122. Ущелье, образованное двумя ледниками.



Фото 123. Путь выхода на ледник пер.Абрис, 3А, 5270.

Фото 124. Путь подъема на левую морену ледника пер.Абрис, 3А, 5270.

Фото 125. Морена и ледник пер.Абрис, 3А, 5270.

Фото 126. Вид на пер.Абрис, 3А, 5270 со стороны ледника Чакмантош.

Фото 127. Группа на леднике при подходе к пер.Абрис, 3А, 5270.

Фото 128. Путь движения на пер.Абрис, 3А, 5270 в верхней части ледника.

Фото 129. Выход из ледопада по перилам.

Фото 130. Начало подъема на перевальный взлет пер.Абрис, 3А, 5270.

Фото 131. Трещины перед седловиной пер.Абрис, 3А, 5270.

Фото 132. Седловина пер.Абрис, 3А, 5270.

Фото 133. Лагерь на пер.Абрис, 3А, 5270.

Фото 134. Группа на пер.Абрис, 3А, 5270, вид в сторону ледн.Чакмантош.

Фото 135. Начало спуска с пер.Абрис, 3А, 5270.

Фото 136. Спуск с пер.Абрис, 3А, 5270.

Фото 137. Спуск с пер.Абрис, 3А, 5270.

Фото 138. Вид на пер.Абрис, 3А, 5270 со стороны долины реки Кузгун и путь спуска.

Фото 139. Вид на ледник Кузгун и долина пер.Абрис, 3А, 5270.

5.15. Ледники Кузгун и Красина.

Подъем в 6:00, в 7:00 двинулись дальше по узкому правому моренному карману. В какой-то момент наткнулись на внушительный провал (Фото 140), в котором все шумело, бурлило, рушилось. При этом дна его видно не было. Через пару ходок, следуя описанию стали забирать в левую часть долины. Вышли на ледник Кузгун. Ледник сильно разорван, по краям зачехлен камнями а по середине открытый лед, который пришлось проходить в кошках, т.к. ледовые валы довольно крутые. Но сразу после прохода открытого льда кошка сняли. В соответствии с описанием после пресечения ледника вышли на левую морену и стали понемногу набирать высоту (Фото 141), поднимаясь к ручью, а потом и по нему. В ручье течет чистая вода (Фото 142). Вал на который мы поднялись, ведет в карман ледника Красина (Фото 143). В нем течет ручей с чистой водой. Сделали обед с 13:20 до 15:00. Дальше по карману очень удобно дошли до ледника, стекающего с вершины 6041, расположенной справа по ходу, поднялись на моренный вал, откуда открылся вид на этот безымянный ледник, пик и ледник Красина (Фото 144). Без труда пересекли безымянный ледник и вышли еще в один карман левой морены ледника Красина (Фото 145). Пока было возможно шли по нему, но вскоре пришлось выйти на ледник. Ледник оказался вполне проходимым без кошек. Нашли место, где это возможно (Фото 146) и вскоре на прямо на леднике встали на стоянку, решив не идти по скользящим камням, а утром спокойно продолжить, пока камни еще будут вмерзшими в лед. К тому же в этот день у одного участника было день рождения. Лагерь стали разбивать в 18:30.

Характеристики дня 07.08.2018:

Протяженность:	7,5 км.
Перепад высот:	+600 м.
Время движения:	9 часов 00 мин.

На следующее утро подъем в 4:30, выход из лагеря в 5:30. Погода пасмурная. Временами принимался идти снег. Временами все вокруг накрывало облаком. Но в целом идти было весьма комфортно. Продолжили путь по леднику. Очень скоро ледник выровнялся и по нему стало очень удобно идти (Фото 147). Мы даже шутили, что это самый настоящий проспект. При всем, при том, что описание говорило о совершенно обратных деталях. Тем не менее, по этому «проспекту» (Фото 148) мы обошли ледопад, хотя местами и пришлось попрыгать через трещины. После ледопада променад по леднику продолжился. Через пару ходок стало появляться солнышко, и временами далеко впереди стал появляться склон пика Дзержинского и перевал Дзержинского. Цель стала ясна, идти стало веселее. С 12:00 до 13:20 сделали обед. Временами на леднике путь преграждали зоны трещин, через которые приходилось искать проход. На высоте 5300 в 15:40 решили ставить лагерь и не выходить на перевал Дзержинского в этот день.

Характеристики дня 08.08.2018:

Протяженность:	6,7 км.
Перепад высот:	+700 м.
Время движения:	8 часов 50 мин.



Фото 140. Провал в кармане правой морены ледника Кузгун.

Фото 141. Путь движения с ледника Кузгун в сторону ледника Красина.

Фото 142. Путь движения по леднику Кузгун и подъем по ручью.

Фото 143. Левый моренный карман в месте слияния ледников Красина и Кузгун.



Фото 144. Вид на пик и ледник Красина.

Фото 145. Левый моренный перед вершиной 5525.



Фото 146. Ледник Красина.

Фото 147. «Проспект» на леднике Красина.

Фото 148. «Проспект» на леднике Красина в обход ледопада.

Фото 149. Вид перевал Дзержинского, 3А.

Фото 150. Путь подъема на очередную ступень ледника Красина.

Фото 151. Группа проходит зону трещин на леднике Красина.

Фото 152. Путь подъема по леднику Красина в сторону перевала Дзержинского.

5.16. Перевал Дзержинского, 3А, 5700.

Расположен:	Расположен в ЗХ, юго-восточнее пика Красина и севернее пика Дзержинского.
Соединяет – с северо-востока:	ледник Колан
- с юго-запада:	ледник Красина
Концевые точки описания:	со стороны подъема: высота 5300 на леднике Красина со стороны спуска: на спуск перевал не проходили

Подъем со ледника Красина (с юго-запада):

Подъем в 4:30, выход в 5:30. Погода ясная, морозная. По замерзшему снегу продолжили путь по леднику. Нам оставались набрать 400м и подняться на пару ступеней выше. Значимой сложности подъем собой не представляет. Выраженного перевального взлета нет. Обошли зону трещин, подойдя в плотную к склону пика Дзержинского и в 10:40 оказались на перевале. Сразу начали готовить площадки под палатки и устанавливать лагерь. В этот же день выполнили акклиматизационный выход на пик Дзержинского до высоты 6250. Чтобы не ходить зря занесли наверх вещи, которые в этот день уже не могли пригодиться, еду, топливо и т.д. Где-то в 15:00 спустились со склона.

Всего на подъеме:

Протяженность:	2,3 км
Перепад высоты:	+400 м
Время подъема:	5 часов 10 мин.
Категория трудности на подъеме:	1Б

Седловина перевала:

Седловина перевала протяженная, широкая снежная (Фото 154). Можно поставить палатки. Тур не нашли, записку не оставляли, т.к. негде ее оставлять.

Характеристики дня 09.08.2018:

Протяженность:	5,3 км.
Перепад высот:	+950 м. -550 м.
Время движения:	10 часов 00 мин.

Специальное снаряжение (на группу 5 чел.):

Каска, трекинговые палки - все это на каждого участника.

Возможные места ночлегов:

С юго-запада:

1. На леднике Красина.

Фото 153. Группа на перевале Дзержинского, 3А, 5700.

Фото 154. Вид на перевал Дзержинского и наш лагерь со склона пика Дзержинского.

Фото 155. Гребень, по которому поднимались на пик Дзержинского.

5.17. пик Дзержинского, 3Б, 6717.

Расположен:	Расположен в ЗХ, между пиком Красина и вершиной Раздельная
Концевые точки описания:	на подъем: перевал Дзержинского, 3А на спуск: выполаживание хребта на высоте 6100

Подъем с перевала Дзержинского, 3А (с севера):

Подъем в 4:00, выход на вершину где-то в 5:00. Погода ясная с запада дул холодный ветер. Начали движение по замерзшим за ночь следам, все также гребню с выступающим скалам и осыпью (Фото 156). Без проблем добрались до оставленной со вчерашнего дня заброски, попили чаю из термосов и пошли дальше. После окончания выхода скал из под снега глазу стало зацепиться не за что. Основным принципом выбора пути наверх стало желание как можно меньше проваливаться в снег и искать участки с плотным настом, который надежно держал и позволял не тратить много сил. Ближе к вершине таких участков становилось все больше и она стали длиннее. При начале выполаживания снег стал держать совсем хорошо. На вершину вышли в 14:00.

Всего на подъеме:

Протяженность:	2,7 км
Перепад высоты:	+1000 м
Время подъема:	9 часов 00 мин.

Вершина:

Вершина представляет из себя широкое снежное плато с двумя вершинками 6717 и 6705 (Фото 160, Фото 161). При том, что на вершине создается впечатление, что вершина 6705 выше, чем 6717. Но мы поверили карте и не стали тратить время на посещение 6705. При прочих но, на вершине можно установить лагерь. На вершине утроили перекус с оставшимся чаем из термосов.

Спуск в сторону г.Раздельная (на северо-восток):

Пофотографировались на вершине и начали спуск в сторону г.Раздельная (Фото 162). Вскоре после начала спуска связались и продолжили путь в двух связках. Местами проваливались в закрытые трещины. Снега на склоне было довольно много, участки с настом постоянно сменяли участки с глубоким снегом, который отказывался нас держать. Много сил уходило на эти проваливания в снег. На протяжении всего склона угол наклона порядка 40-45 градусов, местами выходили на участки с большим углом наклона. Такие места либо обходили, либо спускались на три такта лицом к склону (Фото 163). Несмотря на то, что по плану мы должны были двигаться дальше, спустившись до выполаживания хребта на высоте порядка 6100 в 17:00 стали ставить лагерь, т.к. все эти барахтанья в снегу отнимали много сил. Во время установки лагеря погода стала портиться, нас накрыло облаком.

Характеристики дня 10.08.2018:

Протяженность:	4,7 км.
Перепад высот:	+1000 м. -600 м.
Время движения:	11 часов 00 мин.

Всего на спуске:

Протяженность:	2,0 км
Перепад высот:	-600 м.
Время спуска:	2 часа 00 минут

Специальное снаряжение (на группу 5 чел.):

Каска, ледоруб, кошки, карабины, веревки 2 шт.

Возможные места ночлегов:

С севера:

1. На седловине перевала Дзержинского, 3А.

С юга:

1. На выполаживании хребта, после спуска с пика Дзержиского.

Фото 156. Гребень, ведущий к вершине пика Дзержинского 6717.

Фото 157. Вид на пик Красина и ледник Красина и северного гребня пика Дзержинского.

Фото 158. Вид в сторону пика Ленина с северного гребня пика Дзержинского.

Фото 159. Группа на подъеме на пик Дзержинского, 6717. Вид на север.

Фото 160. На вершине пика Дзержинского, 6717. Вид в сторону Памира.

Фото 161. На вершине пика Дзержинского, 6717, вид в сторону пика Ленина.

Фото 162. Начало спуска с пика Дзержинского в сторону г.Раздельная.

Фото 163. Путь спуска с пика Дзержинского.

5.18. Траверс хребта между пиком Дзержинского и г.Раздельная.

Ночь провели вполне нормально, сильных признаков горной болезни ни у кого не было, несерьезные головные боли устраняли цитрамоном. Подъем в 4:00, выход где-то в 5:00 сразу в двух связках. Завтракать не стали. Несмотря на довольно ранний выход снег все же держал не на всех участках, да и вдобавок ко всему недалеко от лагеря первый участник провалился по пояс в закрытую трещину. После чего стали держаться подальше от северной части хребта, но все же двигались траверсирую его. От г.Раздельная нас разделяли две возвышенности. Первую прошли без проблем, вторая со стороны г.Раздельная, судя по описанию обрывалась крутыми ледовыми сбросами и там было не пройти. Описание рекомендовало начинать уходить правее перед второй возвышенностью и там искать проход до ледника Дзержинского. Мы так и постарались сделать (Фото 165). Попробовали пройти, взяв правее, но наткнулись на широченную трещину. По направлению движения по хребту тоже пришли к обещанным описанием сбросам. Предстоял выбор – либо искать проход через трещину, либо спускаться по сбросу напрямую. Сброс толком не просматривался, т.к. все белое и сливается, но складывалось впечатление, что ничего серьезного он не представляет и одной веревки для выхода на ледник Дзержинского будет достаточно. Приняли решение повесить перила со организацией точки страховки на косынке (Фото 166). Спустились, на протяжении одной веревки встретили две трещины и пару отвесных сбросов. Выйдя на ледник Дзержинского устроили завтрак и разделись, т.к. на леднике было уже довольно жарко.

После перекуса продолжили движение в двух связках, т.к. ледник был полностью закрыт, но дальше не встретили ни одной трещины (Фото 167). Несмотря на хорошую погоду и вообще хорошие условия шли тяжело. Очень вероятно, что сказывалась надвигающаяся непогода. Перед выходом на седловину пика Ленина преодолели небольшой бергшрунд и в 14:00 вышли на тропу между г.Раздельная и пиком Ленина. Там же выбрали место и стали ставить лагерь для ночевки.

Характеристики дня 11.08.2018:

Протяженность:	3,5 км.
Перепад высот:	+300 м. -370 м.
Время движения:	8 часов 00 мин.

Ближе к вечеру погода стала портить, с запада задул сильный ветер, пошел снег, видимость резко снизилась. Еще до того как погода испортилась с вершины стали приходить восходители. Но основная их часть не спешила спускаться и основные действия развернулись уже после того как погода окончательно испортилась. К нам в лагерь пришел шерп из Непала, который работает в этом сезоне на пике Ленина проводником. Он рассказал, что его прислали сюда для того чтобы помочь группе, возвращающейся с вершины и о том, что сверху спускают мужчину с отеком головного мозга и со сломанным ребром. Сильно помогать кому-то он не спешил, а дойдя с г.Раздельная до седла сидел у нас в палатке и ждал когда группа спустится, но не дождавшись ушел обратно в лагерь. Уже в темноте прошли все восходители, если это можно было так назвать, многие из них падали, кое-как поднимались и шли дальше.

Фото 164. Путь движения в сторону г.Раздельная.

Фото 165. Путь движения к леднику Дзержинского.

Фото 166. Путь движения с пика Дзержинского до ледника Дзержинского.



Фото 167. Вид на седловину пика Ленина с ледника Дзержинского.

5.19. г.Раздельная, пик Ленина и ледник Ленина.

Дневка на седловине между вершиной Раздельная и пиком Ленина (метель):

На утро 12.08.2018 у нас был запланирован старт траверса пика Ленина, но всю ночь продолжался снегопад и временами порывистый ветер. Ночью приходилось регулярно трясти палатку, чтобы сбрасывать накапливающийся снег.

Проснувшись в 03:00 и высунувшись из палатки, обнаружили, что за ночь выпало примерно 30 см снега и снег все продолжал идти. Решили отложить подъем и выход на несколько часов, чтобы осмотреть путь подъема при свете. Благо план позволял сделать это, т.к. по плану мы должны были дойти в этот день до 6400. Примерно в 5-6 утра еще раз проверили погоду, но увы снегопад продолжался. Теперь снежный покров достигал 40-50 см. Хоть уже и начало рассветать, но с седловины не было видно не то, что путь подъема на пик Ленина, но и вершину Раздельная.

В связи с тем, что нам предстоял траверс и ночевки на высоте выше 6 тысяч метров решили не рисковать и ждать погоды.

Весь день провели в палатках. Выходили только чтобы откопать палатки. Погода испортилась окончательно. Временами тучи накрывали седловину и видимость снижалась до нескольких десятков метров. Несколько раз казалось, что “заряды” непогоды прекратились, но через несколько десятков минут снег вновь начинал идти.

После обеда временами шел мокрый пышный снег.

За ужином все собрались в одной палатке, чтобы обсудить сложившуюся ситуацию. С учетом плохой погоды, обильного снегопада, лимитированных запасов горючего (много ушло на топку снега для спускающихся в первый день с пика Ленина восходителей) было решено отказаться от идеи прохождения траверса, а ограничиться радиальным восхождением утром. Конечно же, если позволит погода. Но увы, всю ночь снова шел снег.

Рано утром 13.08.2018 ситуацию предыдущего дня повторилась. Проснувшись в 02:00 выглянули из палатки для оценки обстановки. На улице была пурга. Снега сыпало так много, но ветер переносил со склона на склон большие массы снега. Вешки на тропе от Раздельной местами были полностью заметены снегом.

Оценив ситуацию, решили отказаться от идеи восхождения на пик Ленина и спускаться вниз.

В 08:20 собрали лагерь и вышли в сторону вершины Раздельная (Фото 168). Вешки почти везде были засыпаны снегом и тропа читалась очень плохо. Из-за метели через 10-15 минут после прохождения следов предыдущего человека уже не было видно. К 09:00 вся группа добралась до вершина Раздельная, где располагается 3 лагерь восходителей на пик Ленина.

Спуск с вершины Раздельная: ледник Ленина – 1-ый альп.лагерь пика Ленина:

В лагере встретили друзей из турклуба Спутник (г. Уфа). После короткого чая в их палатке в 09:40 начали спуск в сторону 2 лагеря.

Спусковая тропа до лагеря 2 проходит по северо-восточному гребню. Местами крутизна спуска достигает 40 градусов, но из-за высокого снежного покрова идти было достаточно комфортно, хоть и тяжело. Шли в связках, т.к. свежий снег закрыл все возможные трещины. Тропа промаркирована вешками (Фото 169), но в условиях плохой видимости пропустить вешки очень легко. Справа от тропы проходит большой ледопад. На спуске заметно ощущается, что здесь ветер уже не такой сильный, местами выходит солнце и начинает припекать.

Спуск по гребню занял 1 час. Далее тропа уходит на восток, огибая скалы. Отсюда уже хорошо виден 2 лагерь (Фото 170) и плотные группы восходителей, идущих навстречу. Здесь на повороте остановились пропустить идущих вверх и переодеться, т.к.

ветер окончательно стих и вышло солнце. Дойдя до 2 лагеря, остановились отдохнуть и набрать воды.

В 11:20 вышли из 2 лагеря. Тропа хорошо видна, промаркирована. Тропа проходит в обход большого скопления трещин в западной части ледника, прижимаясь к восточным склонам пика Ленина (Фото 171). Движение обязательно в связках, т.к. видно много трещин, которые часто приходится преодолевать по снежным мостам.

Дойдя до конца пологой части ледника, остановились на короткий отдых (Фото 172). Отсюда видно, что спуск становится круче. Увидев впереди «пробки» из спускающихся и поднимающихся групп, решили ускориться.

Далее спуск становится сложнее, много трещин, которые преодолеваются или перепрыгиванием или прохождением по мостам с попеременой страховкой. В двух местах на спуске через широкие трещины до 2-3 метров шириной проложены алюминиевые лестницы и перильные веревки. Одна из лестниц уже прогнулась в месте соединения и не выглядит надежной. По подсказке группы спасателей, которые спускали в акье пострадавшего, обходим одну трещину не по лестнице, а по узкому снежному мосту чуть дальше от лестницы и основной тропы где навешены перила. Это позволяет нам обогнать несколько групп. В 13:00 спустились к моренным выносам (Фото 173), где встали на короткий перекус, сделали чай.

Далее за 1 час добрались по тропе идущей через мореные выносы до 1 лагеря (лагерь Аксай-Тревел). В 1 лагере встретили группу туристов из Беларуси и Украины, которые нам показали удобное и бесплатной место (с их слов это бывшая вертолетная площадка) рядом с 1 лагерем для ночевки. Группа из Киева как раз оказалось той, за который мы прошли несколько перевалов.

Характеристики дня 13.08.2018:

Протяженность:	9,8 км.
Перепад высот:	-1700 м.
Время движения:	5 часов 00 мин.

Всего на спуске:

Протяженность:	9,8 км
Перепад высот:	-1700 м.
Время спуска:	5 часов 00 минут

Специальное снаряжение (на группу 5 чел.):

Каска, ледоруб, кошки, ИСС, карабины, 2 веревки.

1-ый альп.лагерь пика Ленина – пер. Путешественников 1А (4150 м):

Хорошо отоспавшись, вышли в 09.00. Тропа читается хорошо. Проходит по морене и иногда выходит на восточный осыпной склон. Местами после непогоды предыдущих дней сошла осыпь. Двигались в касках, страховку осуществляли палками.

Подъем на перевал Путешественников простой пешеходный с перепадом высот 100-150 метров (Фото 174). На тропе встречали группы идущие в базовый лагерь и из базового лагеря. Так же на тропе встречались наездники на лошадях, которые предлагали за деньги помочь довезти вещи. Но в тот момент мы выглядели бодрее чем эти лошади.

До базового лагеря добрались за 4 часа. Остановились в самой первой юрте на отдых. Здесь нас хорошо и недорого накормили, а так же помогли оперативно найти машину до Оша за 7000 рублей.

Характеристики дня 14.08.2018:

Протяженность:	11,3 км.
Перепад высот:	-800 м. +150 м.
Время движения:	4 часа 00 мин.

Фото 168. Пик Ленина и его седловина после дня снегопада.

Фото 169. Спуск с в. Раздельная

Фото 170. Вид на 2 лагерь с тропы спуска с в. Раздельная

Фото 171. Вид на начало тропы из лагеря 2 в лагерь 1.

Фото 172. Вид на 2 лагерь с тропы спуска в лагерь 1

Фото 173. Вид на тропу спуска с моренных выносов

Фото 174. Вид на тропу подъема на пер. Путешественников со стороны л. Ленина

6. Итоги, выводы, рекомендации.

Основная концепция при планировании маршрута заключалась в том, чтобы пройти спортивный маршрут 6-ой категории сложности, с соответствующим набором локальных препятствий в перспективном, в спортивном отношении, районе. Район совершения похода, безусловно, можно признать таковым. Конечно же, притягательности хребту добавляет расположение в нем пика Ленина и других вершин, близких по высоте к семитысячникам. Несмотря на былую популярность района в нем также остается значимое количество непройденных перевалов, в т.ч. вовсе неотмеченных на существующих картах.

Группа прошла намеченный маршрут по Заалайскому хребту, за исключением траверса пика Ленина, что лишь оставляет небольшую недосказанность в этой истории и, разумеется, делает предложение продолжить ее в будущем.

Все участники группы для условий горного похода шестой категории сложности были подготовлены хорошо в техническом и в физическом отношениях. Горная болезнь никого сильно не мучала даже на высотах выше 6000м. Моральное состояние группы было отличное. Сколько-нибудь значимых конфликтов между участниками группы на маршруте не возникало. Все участники группы отчетливо понимали, что острых углов необходимо максимально избегать, т.к. моральные нагрузки в длительном путешествии и так присутствуют в достаточной мере.

В походе применялись бензиновые горелки. Бензин использовали марки Калоша, купленный в компании Ош Трэвел. Качество бензина было отличное, никаких сложностей с ними мы не испытывали. Для уменьшения времени готовки в этом походе не редко использовали различные хлопья, не требующие варки. Это давало возможность только кипятить воду и требовалось мыть котлы.

На всем протяжении маршрута использовались приборы GPS «Garmin», что позволило записать трек. Кроме того, приборы позволяли успешно ориентироваться на местности. На маршрут также взяли спутниковый телефон. Но использовали его по минимуму, т.к. во многих местах ловит сотовая связь и можно пользоваться обычными телефонами с местными сим-картами.

Все участник похода были застрахованы в компании Ресо Гарантия. Страховая сумма 35 000 USD на человека.

За время похода мы не имели никаких конфликтов с местными жителями, революционерами или полицией. Местное население, которое пасет скот в горах, относится к туристам очень благожелательно. Если мы устанавливали лагерь недалеко от коша, нас всегда угощали лепешкой, айраном и каймаком.

7. Приложения

7.1. Список снаряжения

7.1.1. Список снаряжения группового.

№ п/п	Наименование	Количество, шт	Общий вес, кг
1	Палатка с тентом на 3 чел.	2	8,50
2	Котлы 6 литров	2	0,80
3	Ремнабор	1	1,0
4	Аптечка основная	1	1,30
5	GPS навигатор + батарейки	2	0,50
6	2 горелки, фольга, бензин	1	6,0
7	Папка с документами	1	1,0
8	Половник	1	0,2
9	Рация	1	0,2
	Итого:		**19,50**

7.1.2. Список снаряжения группового специального.

№ п/п	Наименование	Количество, шт	Общий вес, кг
1	Веревка основная 9мм, 80м.	2	7,0
2	Веревка основная 8мм, 80м.	1	3,50
3	Ледобур	24	4,8
4	Лавинный щуп	6	0,5
5	Лавинная лопата	2	1,0
6	Крючья скальные	1	0,1
7	Биперы лавинные	6	1,2
8	Веревка расходная 6мм	20м	1
9	Снежный якорь самодельный	6	0,5
	Итого:		**19,6**

7.1.3. Список снаряжения личного (на каждого участника).

№ п/п	Наименование	Количество, шт	Общий вес, кг
1	Рюкзак	1	2,50
2	Спальный мешок	1	1,3
3	Коврик из пены + хоба	1	0,40
4	Ботинки + фонарики	1	2,50
5	Кроссовки (легкая обувь, пригодная для брода рек)	1	0,50
6	Куртка защитная	1	0,80
7	Кофта флисовая	1	0,40
8	Пуховка в компрессоре	1	1,40
9	Термобелье, футболки и прочее	1	0,90
10	Трико п/ш	1	0,30
11	Носки простые и шерстяные (комплект)	1	0,40
12	Шапка и повязка	1	0,40

13	Перчатки и рукавицы	1	0,30
14	Мыло, паста, щетка (комплект)	1	0,10
15	Чашка, кружка, ложка, нож	1	0,30
16	Очки, зажигалка, растопка	1	0,20
17	Фонарь электрический налобный	1	0,1
18	Балон пластиковый 1,5л	1	0,1
19	Крем от загара	1	0,20
20	Палки трекинговые	1	0,40
21	Шорты	1	0,30
	Итого:		**13,8**

7.1.4. Список снаряжения личного специального.

№ п/п	Наименование	Количество, шт	Общий вес, кг
1	Каска	1	0,40
2	Карабин альпинистский	5	0,60
3	Жумар	1	0,20
4	Спусковое устройство	1	0,10
5	Репшнур 5 м.	1	0,20
6	Обвязка (верх+низ+блокировка)	1	0,80
7	Ледоруб	1	0,80
8	Кошки (комплект)	1	1,00
	Итого:		**4,10**

Итоги по снаряжению.

№ п/п	Наименование	Вес на 1 женщ, кг	Вес на 1 мужч, кг	Вес на группу, кг
1	Снаряжение групповое	2	3,5	**19,50**
2	Снаряжение групповое специальное	2	3,52	**19,6**
3	Снаряжение личное	13,8	13,8	**82,8**
4	Снаряжение личное специальное	4,1	4,1	**24,00**
	Всего:	21,9	**24,92**	**138,3**

7.2. Состав ремнабора

№ п/п	Наименование	Количество, шт	Примечания
1	Иглы (комплект)	1	
2	Булавки английские (комплект)	1	
3	Проволока стальная тонкая, 5м.	1	
5	Скотч	1	
6	Мультитул	1	
7	Саморезы разных размеров		
8	Фурнитура (пряжки, фастексы) комплект	1	
9	Ножницы	1	
10	Нитки (катушки)	1	
11	Нитки капроновые	1	
12	Изолента ПВХ	1	

13	Стропа, 10м.	1	
14	Запасные очки солнцезащитные	1	

Рекомендации:

- Обувь перед походом должна быть либо прошита заново (кожаные ботинки), либо она должна быть новая и разношенная.
- Каждому участнику полезно иметь индивидуальный ремнабор (иголки-нитки, скотч, проволока…)

7.3. Состав медицинской аптеки

Наименование	Кол-во	Использовано	Детали испольования
Перевязочные средства			
Бинт стерильный 7м х 14см	7	1	Перевязка мозолей и мелкий ссадин
Бинт эластичный	2	2	Иммобилизация коленных суставов
Салфетки стерильные, уп	2	0,5	Перевязка мозолей и мелкий ссадин
Лейкопластырь широкий, рулон	3	1,5	Перевязка мозолей и мелкий ссадин
Гемостатичесская губка коллагеновая	2		
Антисептики			
Хлоргексидин, мл	50	0,25	Обработка мелких ссадин, полоскание горла.
Гидроперит (сухая перекись водорода), уп	6		
Спирт этиловый, мл	100		
Декспантенол, фл	1	0,5	Обработка солнечных ожегов
Альбуцид 20%, пуз	1		
Обезболивающие, жаропонижающие, спазмолитические, НСПВ			
Дротаверина гидрохлорид, уп	1		
Анальгин, уп	1	4 таб.	При головной боли при повышенном давлении
Ацетилсалициловая к-та, уп	1	3 таб.	Разжижение кропи при аклиматиаци
Цитрамон, уп	2	1 уп.	При головной боли
Парацетамол, уп	1		
Мелоксикам, уп	1		
Кеторол, уп	1		

Андипал, таб	10	2	При головных болях связанных с повышенным внутречерепным давлением
При заболеваниях дыхательных путей			
АЦЦ 200мг, табл	20	5	Для разжиженич мокроты
Нафтизин, фл	1		
Масляные капли, фл	1		Несколько раз для профилактики
Гексорал, фл	1		
Сердечно-сосудистые			
Валидол, табл	6		
Желудочно-кишечные			
Лоперамид, табл	15	3	При отравлении молочными продуктами
Мезим, табл	20	10	Для профилактики пищеварения на дневке
Бесакодил, табл	4		
Активиров. уголь, уп	6	3	При отравлении молочными продуктами
Антибиотики			
Ципролет 250мг, табл	20		
Сумамед (зитромакс) 500мг, табл	6		
Иньекции			
Анальгин, амп 50% 2 мл	3		
Кеторол, амп	17		
Дицинон, амп 2 мл 250 мг	3		
Преднизолон, амп 1 мл 25 мг	4		
Дексаметазон 4 мг в 1 мл ампуле, амп	15		
Церукал 2 мл в ампуле, амп	2		
Мелоксикам 1.5 мл 15 мг, амп	5		
Прочее			
Дицинон, табл	5		
Дексаметазон 0,5 мг, табл	10		
Диакарб 250 мг, табл	10		
Супрастин 25 мг, табл	5	1	В качестве снотворного на высоте
Церукал 10 мг, табл	5		
Трентал, уп	1		
Мази			

Солкосерил, фл	1	0,1	Заживление ссадин
Левомеколь, фл	1		
Индовазин, фл	1	0,5	Снятие отеков в суставах, профилактика

Примечания:

- Перед походом был проведен опрос всех участников группы на предмет личных физиологических особенностей, перенесенных хронических заболеваний и индивидуальной непереносимости препаратов.
- Все участники похода принимали препараты (адаптогены), повышающие адаптивные способности организма в условиях высокогорья.
- Контроль за общим состоянием участников проводился методом опроса и наблюдения за поведением участников.

Данный состав аптечки, был рассчитан на более суровые условия (с учетом возникновения и осложнения горной болезни и возникновения тяжелых аллергических реакций), предусматривает все возможные заболевания на маршруте на больших высотах. Рекомендую использовать в дальнейшем весь перечень аптечки, рассчитав оптимальное количество на человека.

7.4. Питание в походе

7.4.1. Раскладка продуктов

День	Завтрак			Перекус/Обед			Ужин			Итого грамм на 1 чел с учетом хлеба	Вес дня, грамм
		норма на 1 чел.	всего		норма на 1 чел.	всего		норма на 1 чел.	всего		
1,5,9,13,17,21	Овсянка, гр.	45	180	Сало гр.	25	125	Макароны гр.	75	375	505	2525
	Изюм гр.	7	28	Курага гр.	20	100	Мясо сух. гр.	22	110		
	Сух. Мол. гр.	15	60	Чернослив гр.	20	100	Чай чёрный гр.	3	15		
	Чай чёрный гр.	3	15	Конфеты сос шт.	3	15	Пряники шт.	1	5		
	Вафли шт.	1	5	Шоколад гр.	13	65	Сахар гр.	20	100		
	Сахар гр.	35	175	Кальмары гр.	15	75	Сушеные овощи	12	60		
			0	Орехи гр.	20	100			0		
			0						0		
			0						0		
2,6,10,14,18,22	Пшеная гр.	50	200	Сало гр.	25	125	Пюре гр.	50	250	496	2480
	Изюм гр.	7	28	Курага гр.	20	100	Мясо сух. гр.	22	110		
	Сух. Мол. гр.	15	60	Чернослив гр.	20	100	Чай чёрный гр.	3	15		
	Чай каркадэ гр.	5	25	Конфеты сос шт.	3	15	Конфеты шт.	2	10		
	Печенье шт.	1	5	Шоколад	13	65	Сахар гр.	20	100		

				гр.							
	Сахар гр.	35	175	Сыр косичка гр.	15	75	Сыр сух. гр.	8	40		
			0	Орехи гр.	20	100	Сушеные овощи	12	60		
			0						0		
			0						0		
3,7,11,15,19,23	Рис, гр	55	220	Сало гр.	25	125	Гречка гр.	70	350	511	2555
	Сух. Мол. гр.	15	60	Курага гр.	20	100	Мясо сух. гр.	22	110		
	Чай чёрный гр.	3	15	Чернослив гр.	20	100	Чай чёрный гр.	3	15		
	Пряники шт.	2	10	Конфеты сос шт.	3	15	Вафли шт.	1	5		
	Сахар гр.	35	175	Шоколад гр.	13	65	Сахар гр.	20	100		
	Изюм гр.	7	28	Кальмары гр.	15	75	Сушеные овощи	12	60		
			0	Орехи гр.	20	100			0		
			0						0		
			0						0		
4,8,12,16,20	Пшеничная, гр.	50	200	Сало гр.	25	125	Рис, гр	75	375	513	2565
	Сух. Мол. гр.	15	60	Курага гр.	20	100	Мясо сух. гр.	22	110		
	Изюм гр.	7	28	Чернослив гр.	20	100	Чай чёрный гр.	3	15		
	Чай каркадэ гр.	5	25	Конфеты сос шт.	3	15	Конфеты шт.	2	10		
	Печенье шт.	1	5	Шоколад гр.	13	65	Сахар гр.	20	100		
	Сахар гр.	35	175	Рыба сушеная гр.	15	75	Сушеные овощи	12	60		
			0	Орехи гр.	20	100			0		
			0						0		
			0						0		
6,12,15				Суповые пакеты шт.	0.4	2				231.4	1157
				Сушеные овощи	15	75					
				Компот гр.	20	100					
				Сахар гр.	20	100					
				Мясо сух. гр.	10	50					
				Лапша	15	75					
				Печенье шт.	1	5					

Закупочная таблица

Наименование	Количество
Сахар гр.	6625
Рис, гр	3195
Сало гр.	2875
Мясо сух. гр.	2680
Курага гр.	2300
Чернослив гр.	2300
Орехи гр.	2300
Макароны гр.	2250
Гречка гр.	2100
Сушеные овощи	1605
Пюре гр.	1500
Шоколад гр.	1495
Сух. Мол. гр.	1380
Пшеная гр.	1200
Овсянка, гр.	1080
Пшеничная, гр.	1000
Кальмары гр.	900
Изюм гр.	644
Чай чёрный гр.	525
Сыр косичка гр.	450
Рыба сушеная гр.	375
Конфеты сос шт.	345
Компот гр.	300
Чай каркадэ гр.	275
Сыр сух. гр.	240
Лапша	225
Конфеты шт.	110
Пряники шт.	90
Печенье шт.	70
Вафли шт.	60
Суповые пакеты шт.	6

7.4.2. Расчет топлива

Наименование	Количество ходовых дней по плану	Расход на один день., л	Расход итого, л.
Бензин Калоша для горелок	24	0,6	14,4

Бензин приобрели в пластиковых баллонах по 1,5 литра.

Итоги по раскладке и топливу:

Весовые характеристики	На 1 человека, кг	На 5 человек, кг.
Продукты на 1 день	0,33	1,68
Продукты на 24 дня	8,1	40,5
Топливо на 1 день	0,08	0,42
Топливо на 24 дня	2,01	10,08
Всего вес (1 день/24 дня):	**0,41/10,01**	**2,1/50,58**

7.4.3. Некоторые особенности формирования продуктовой раскладки.

По причине ограничения груза для перевозки в самолете продукты закупались в г.Ош, кроме сушенных овощей, сушеного мяса, сушеных трав для чая (их взяли с собой).

Было замечено, что на завтрак чаще всего сладкие молочные каши уходили плохо.

Выводы:

1. Стратегия с покупкой основной части продуктов в г.Ош была верной.
2. Возможно, завтраки имеет смысле предусматривать более привлекательными. Скорее всего, от сладких каш стоит отказаться. Не раз уже было замечено, что несмотря на их традиционность, большая часть людей нежных чувств к ним не питает.

7.5. Финансовые расходы

№ п/п	Статья расходов	Расходы на 1 чел, руб.	Общие расходы на 5 чел, руб.
1	Поезд Ижевск-Екатеринбург	1000,00	
2	Самолет «Екатеринбург - Ош» и «Ош-Екатеринбург»	22000,00	132000,00
3	Заброска в горы через Ош Трэвел		22000,00
4	Продуктовая раскладка+ бензин(600р/шт)		25000
5	Выезд из гор из долины Ачик-Таш		7000

Примечания:

- При покупке продуктов была создана общая касса, все групповые нужды оплачивались из нее. Был назначен казначей. Это было весьма удобно.

7.6. Контрольные записки

7.6.1. Перевал Шве-Даван

Группа туристов г.Москвы, совершая поход 4 к/с, в составе 6 челове[к]

вышла на перевал (вершину): Шве-Даван (1Б, 4368)
(наименование, категория сложности, высота)

«20» июля 2017 года в 14 ч. 15 м. по маршруту:

д. р. Тар-Аша
(откуда)

Метеорологические условия: переменная облачность

Состояние группы: [illegible] прекрасное

Группа уходит в направлении: [illegible] Дрыжин - Тер
(куда)

время выхода «20» июля 2017 года в 15 ч. 30 м.

Состав группы:

Руководитель: Савостин Илья

Участники: Науменко, Гуслова, Ведмидский, Кузнецов, Жиров

Снята записка группы: у г. Львов
(тур.клуб, секция, город, № м/к)

от «05» 08.85 под руководством

<< неразборчиво >>

Руководитель группы: Савостин Илья (E-mail: isavostin@gmail.com)

Маршрутная книжка № 1/3-403

Особые отметки (пожелания)

Легких ног и ясной погоды!

Считаем актуальной категорию сложности перевала 2А.

7.6.2. Перевал Кок-Киик

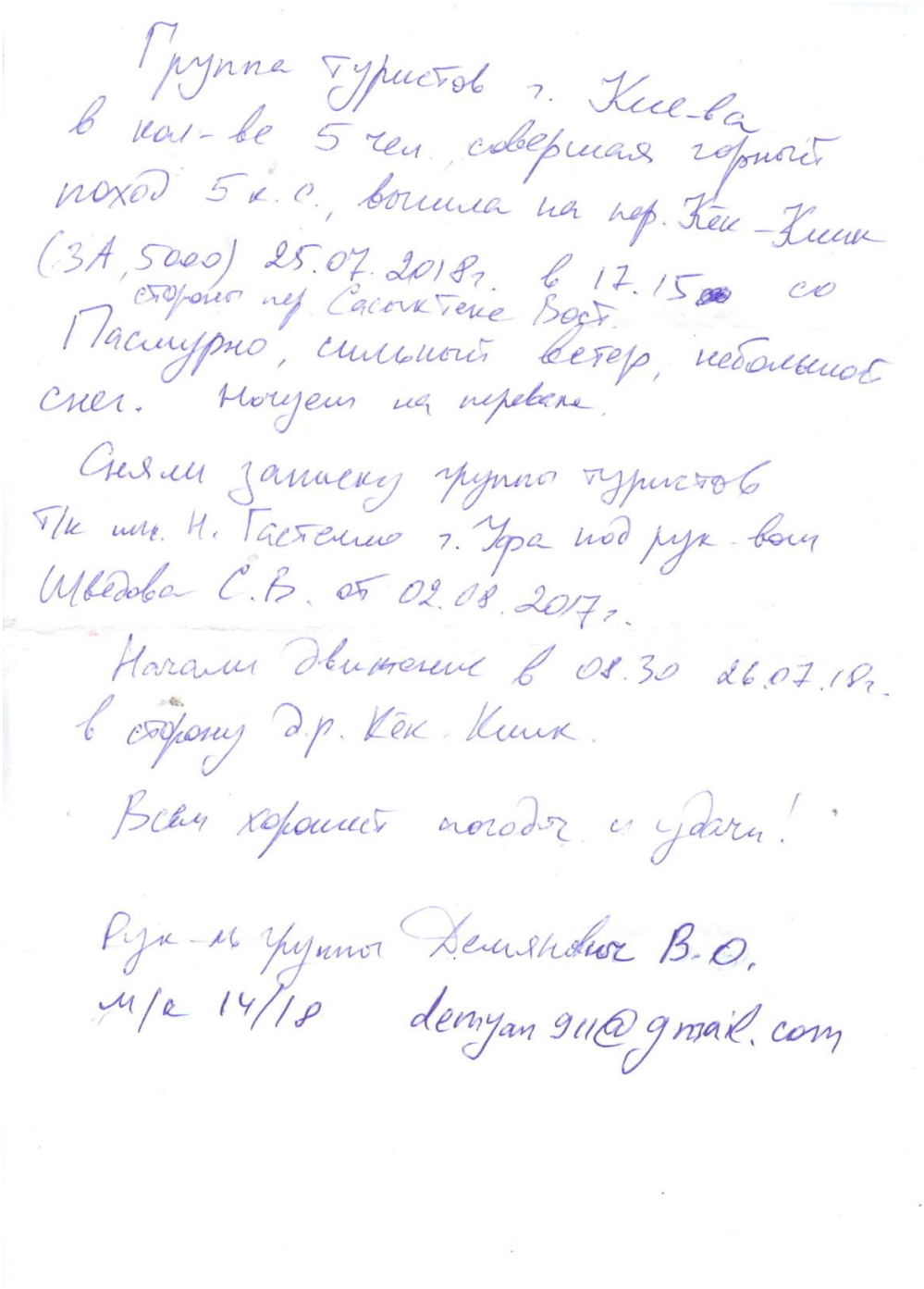

Группа туристов г. Киева в кол-ве 5 чел. совершая горный поход 5 к.с., вошла на пер. Кек-Киик (3А, 5000) 25.07.2018г. в 17.15 со стороны пер. Сасыктеке Вост.
Пасмурно, сильный ветер, небольшой снег. Ночуем на перевале.

Сняли заявку группо туристов т/к им. Н. Гастелло г. Ура под рук-вом Шведова С.В. от 02.08.2017г.

Начали движение в 08.30 26.07.18г. в сторону д.р. Кек-Киик.

Всем хорошей погоды и удачи!

Рук-ль группы Демьянюк В.О.
м/с 14/18 demyan911@gmail.com

7.6.3. Перевал Туристов Удмуртии

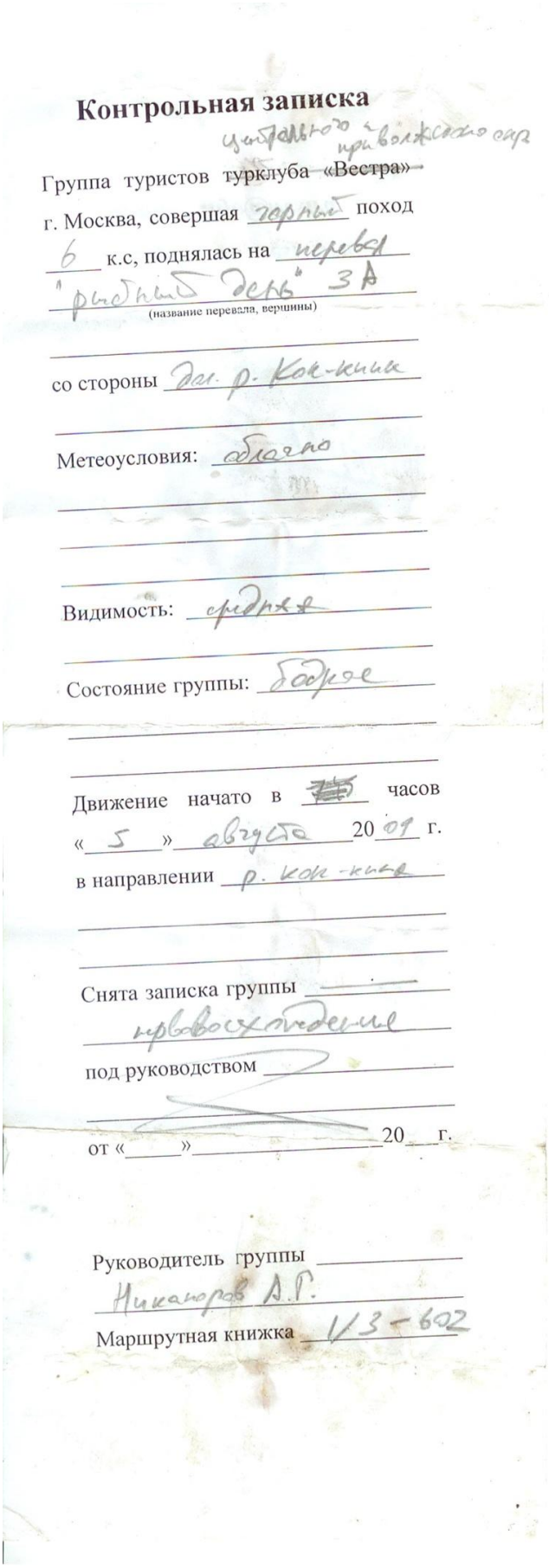

Контрольная записка

центрального и приволжского окр

Группа туристов ~~турклуба «Вестра»~~

г. Москва, совершая горный поход

6 к.с, поднялась на перевал

"рыбный день" 3А

(название перевала, вершины)

со стороны дол. р. Кок-кина

Метеоусловия: облачно

Видимость: средняя

Состояние группы: бодрое

Движение начато в ~~[illegible]~~ часов

« 5 » августа 20 09 г.

в направлении р. Кок-кина

Снята записка группы

первовосхождение

под руководством

от «____» _____ 20__ г.

Руководитель группы

Никаноров А.Г.

Маршрутная книжка 1/3-602

7.7. Картографический материал

Карта-схема 1

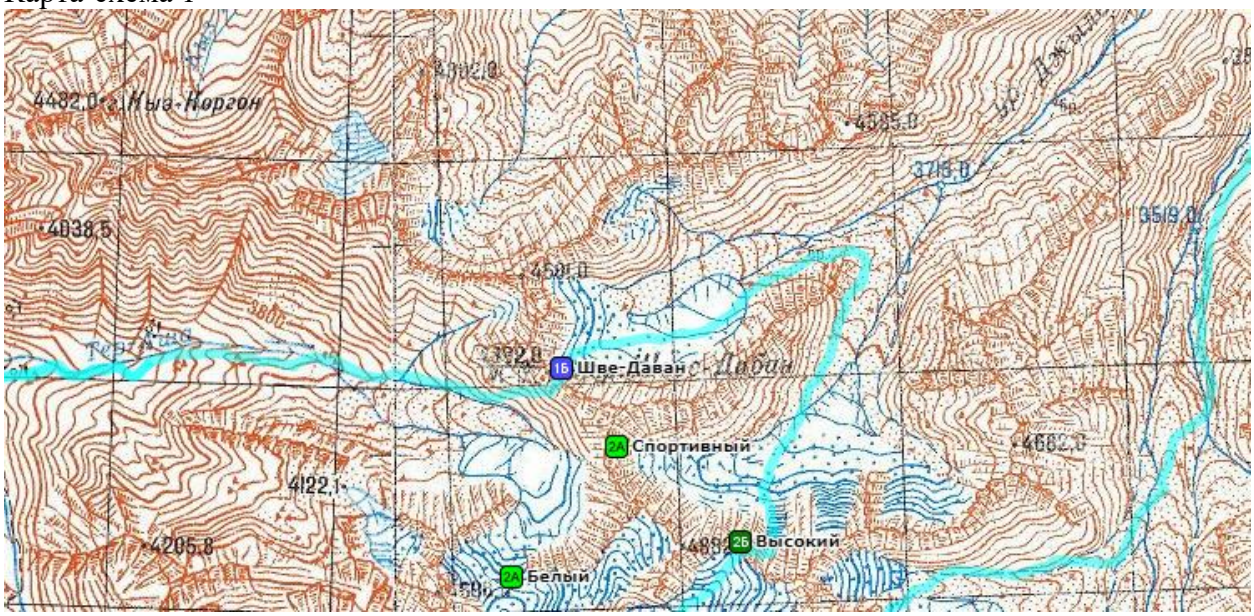

Карта-схема 2

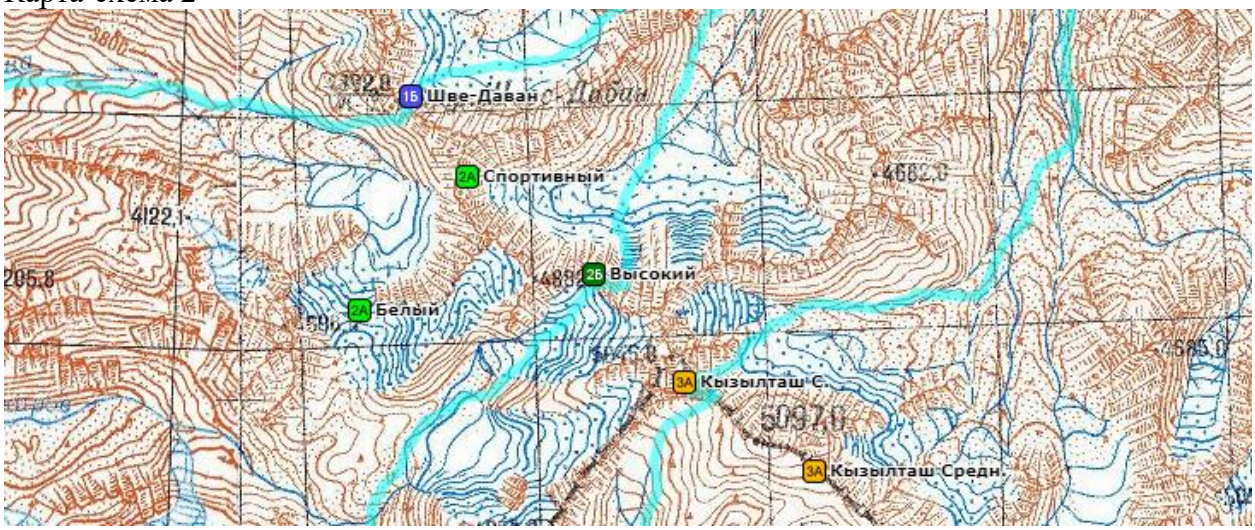

Карта-схема 3

Карта-схема 4

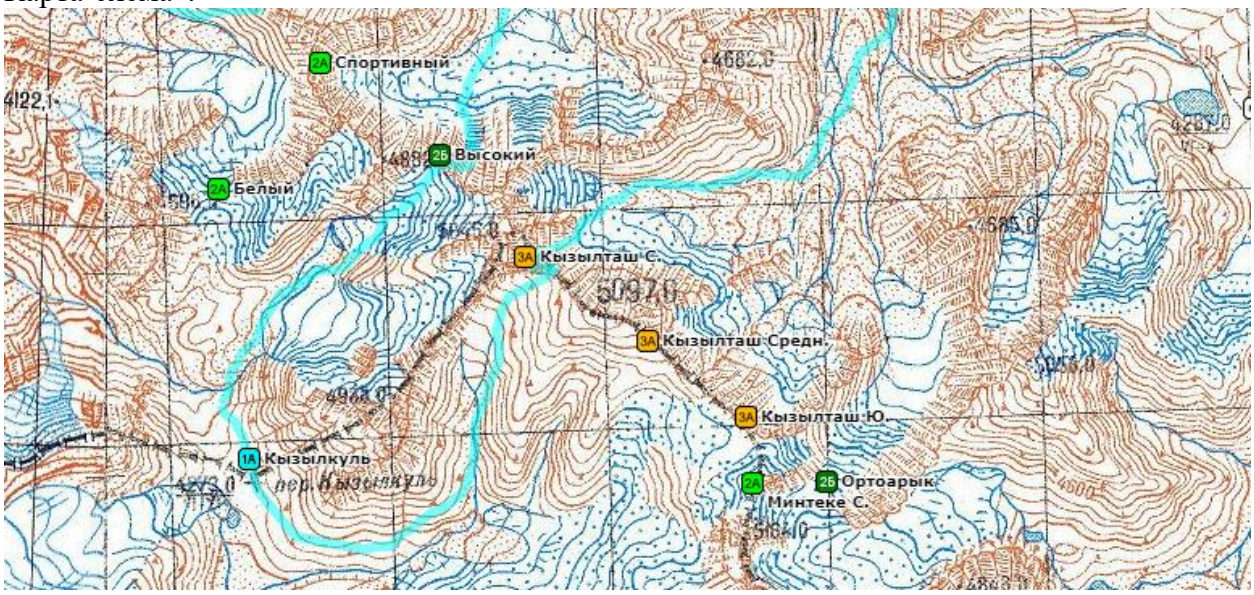

Карта-схема 5

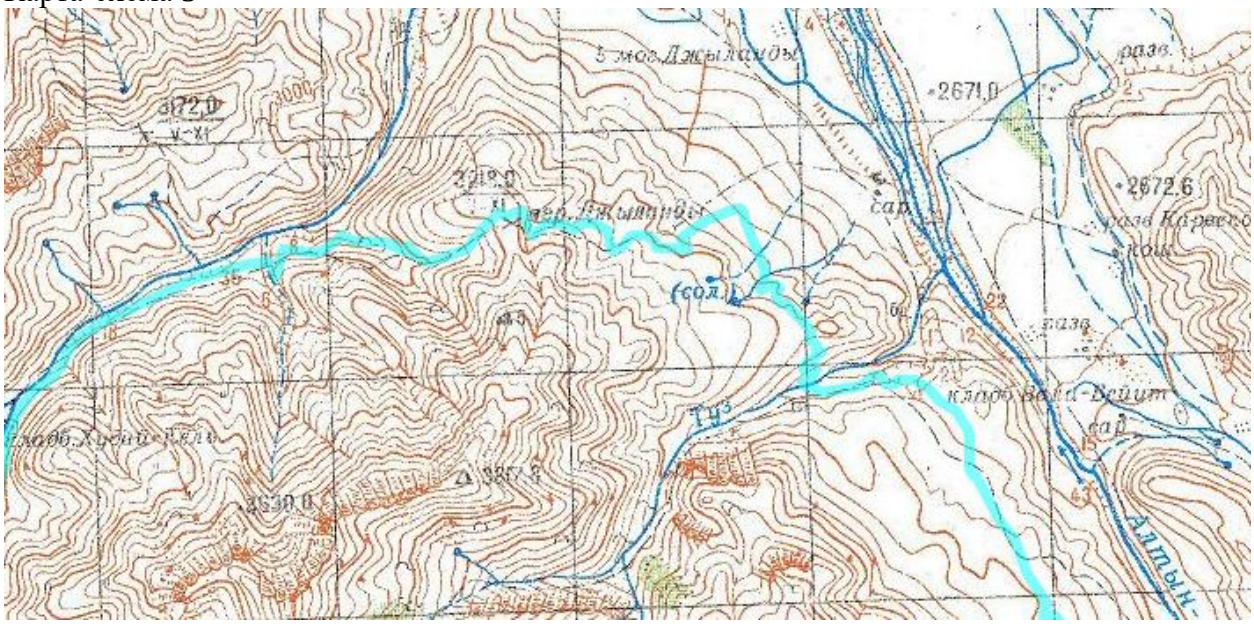

Карта-схема 6

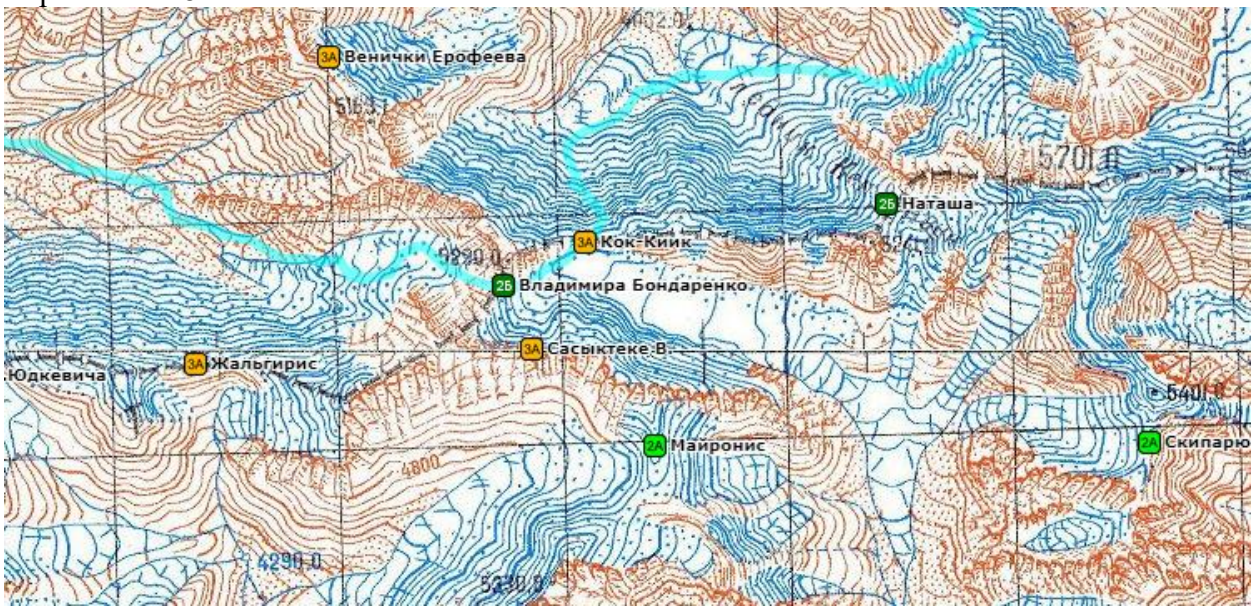

Карта-схема 7

Карта-схема 8

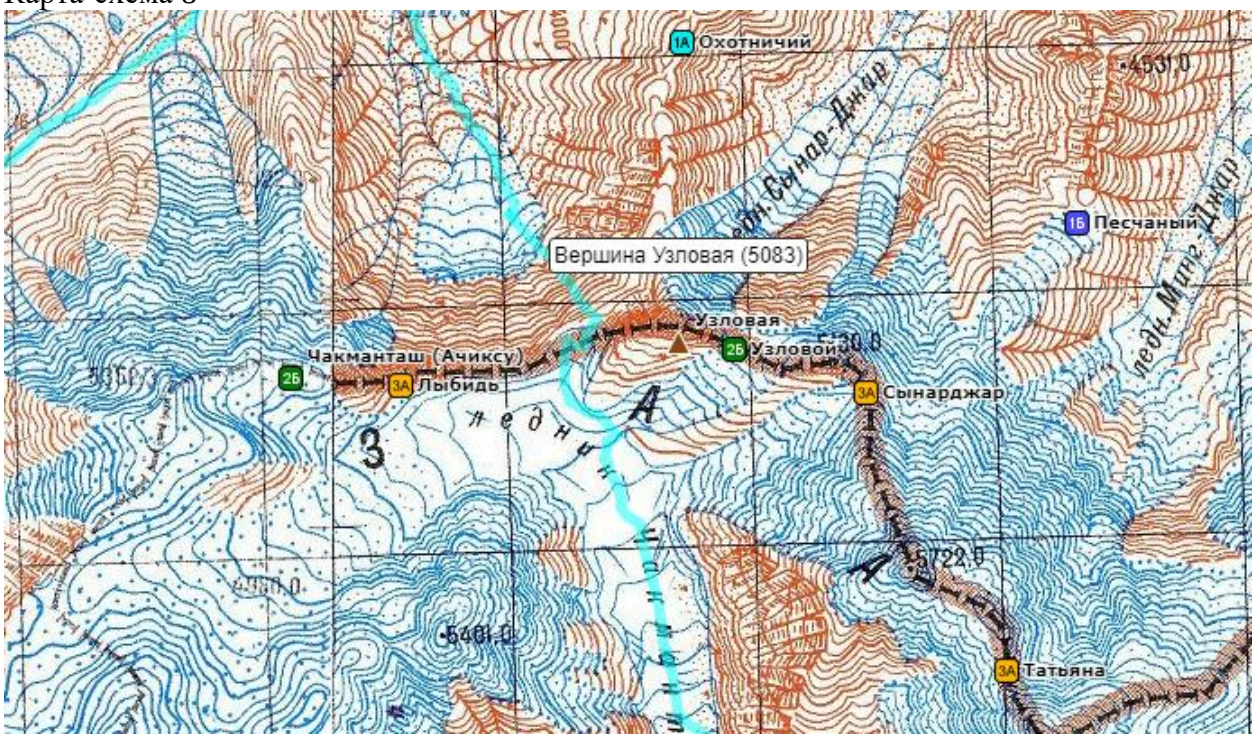

Карта-схема 9

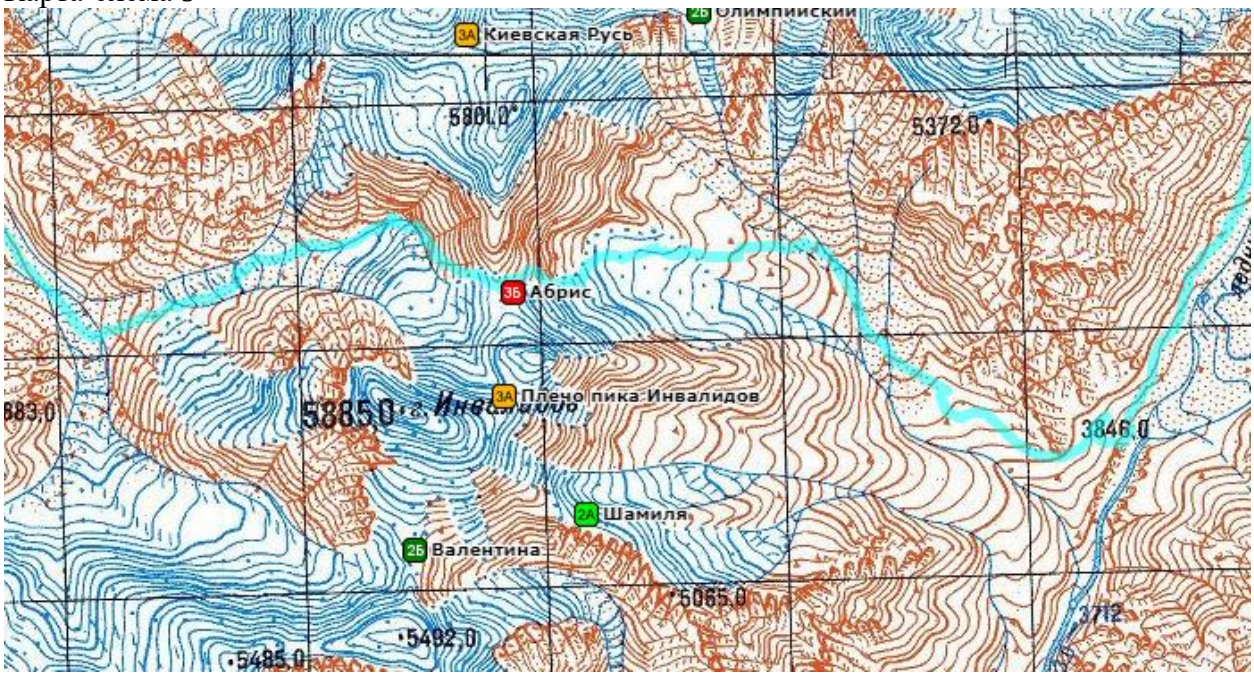

Карта-схема 10

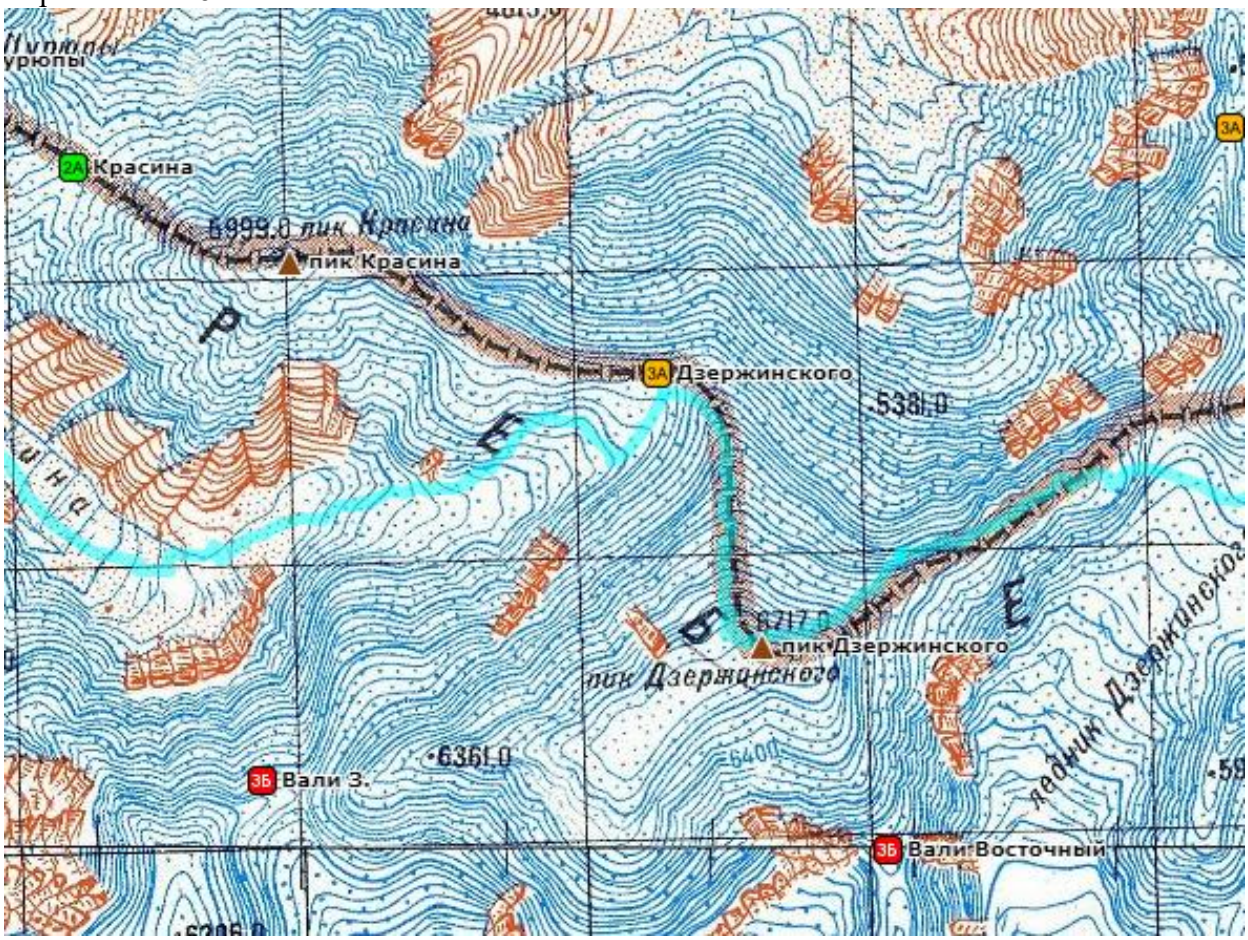

Карта-схема 11

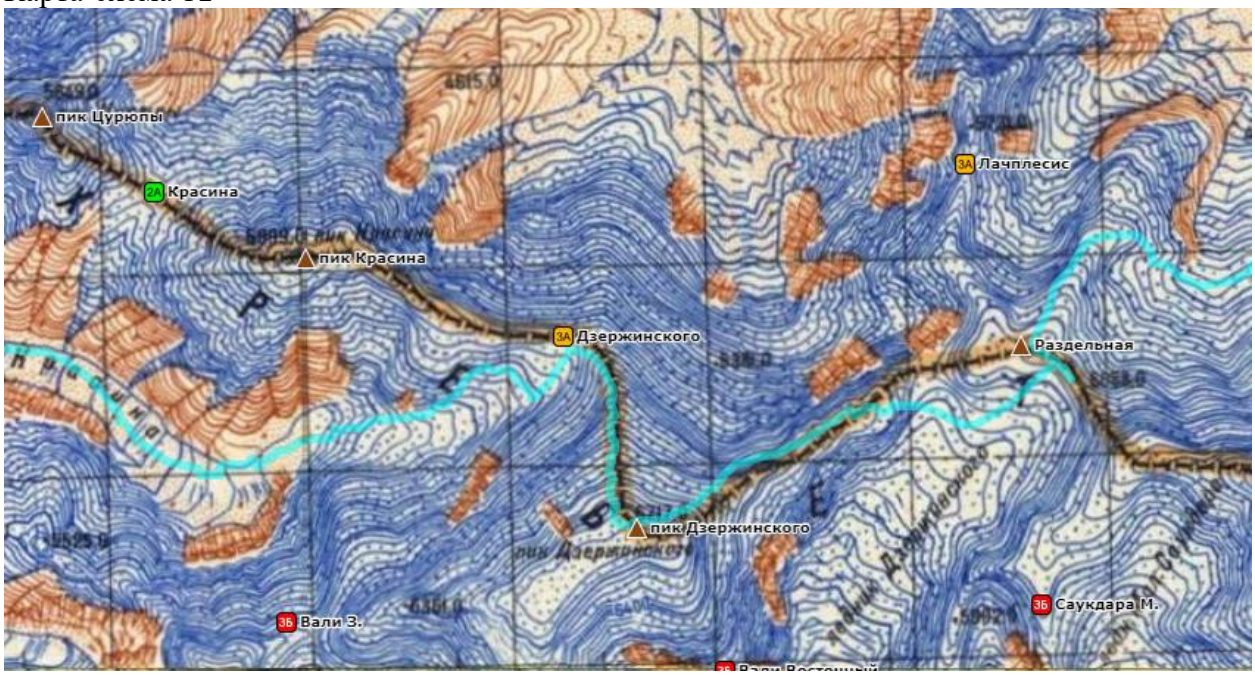

Карта-схема 12

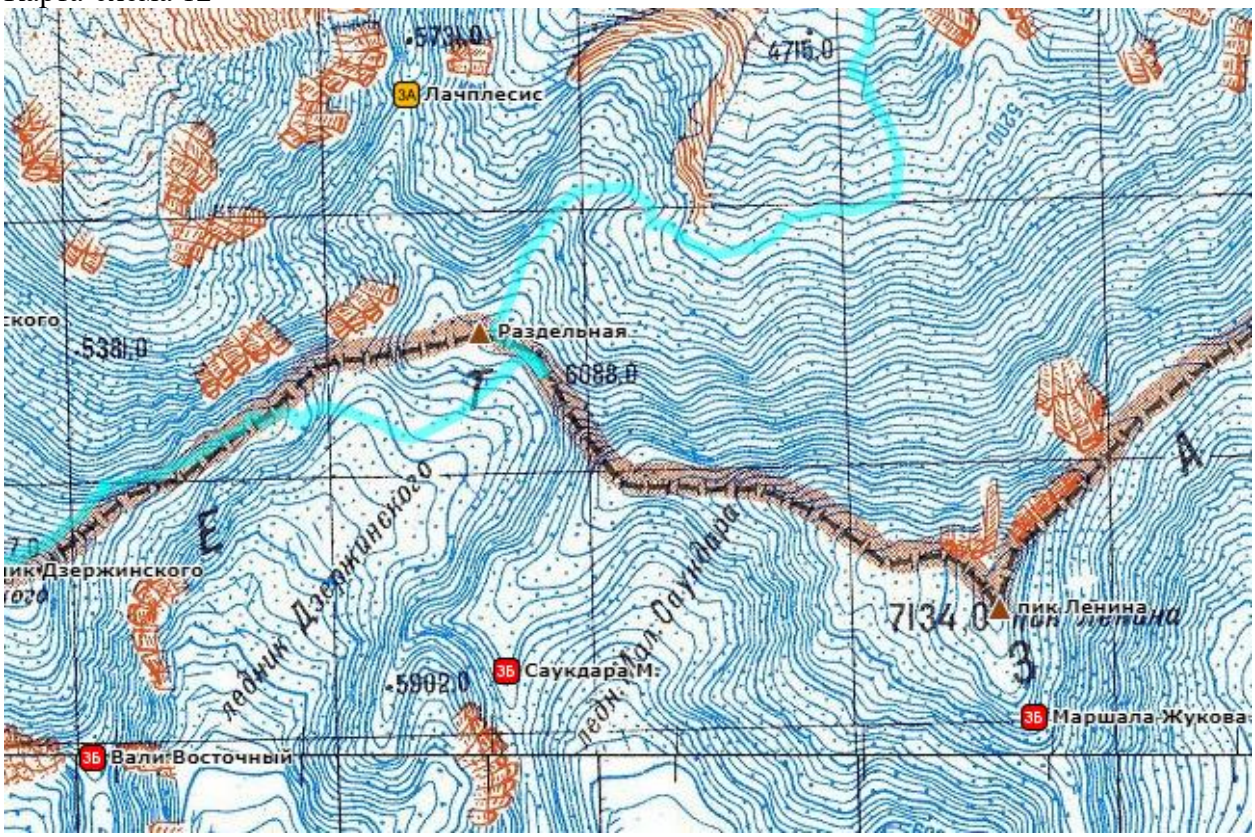

Общие карты запланированного и пройденных маршрутов в Приложении №1 и №2.

7.8. Координаты GPS (система спутникового позиционирования).

№ п/п	Описание точки	Долгота	Широта
1	Место ночевки 21 – 22 июля	72°12'47.19"В	39°25'53.32"С
2	Обед 21 июля	71°56'38.38"В	39°23'37.68"С
3	Место ночевки 22 – 23 июля	71°58'27.01"В	39°23'27.21"С
4	Место для стоянки перед пер.Шве-Даван	71°59'21.92"В	39°23'26.88"С
5	Перевал Шве-Даван	72° 0'59.76"В	39°23'23.29"
6	Место ночевки 23 – 24 июля	72° 2'45.13"В	39°23'44.02"С
7	Перевал Высокий	72° 2'8.58"В	39°22'33.70"С
8	Место ночевки 24 – 25 июля	72° 0'41.83"В	39°21'22.14"С
9	Перевал Кызылташ Северный	72° 2'49.59"В	39°22'2.30"С
10	Место ночевки 26 – 27 июля	72° 7'30.40"В	39°25'51.41"С
11	Обед 27 июля	72°12'44.05"В	39°26'45.62"С
12	Место ночевки 27 – 28 июля	72°16'52.10"В	39°22'50.26"С
13	Место ночевки 28 – 29 июля	72°21'2.83"В	39°20'53.58"С
14	Место ночевки 29 – 30 июля	72°23'11.88"В	39°20'31.00"С
15	Перевал В.Бондаренко	72°23'42.11"В	39°20'20.55"С
16	Перевал Кок-Киик	72°24'11.49"В	39°20'31.48"С
17	Место ночевки 30 – 31 июля	72°24'37.49"В	39°21'16.38"С
18	Место для стоянки на леднике Кёк-Киик	72°25'19.02"В	39°21'20.53"С
19	Перевал Туристов Удмуртии	72°26'38.97"В	39°21'30.06"С
20	Место ночевки 1 – 2 - 3 августа	72°30'19.69"В	39°25'33.11"С
21	Место ночевки 3 – 4 августа	72°30'56.67"В	39°23'23.78"С
22	Переваль Лыбидь	72°31'23.72"В	39°22'49.78"С
23	Место ночевки 4 – 5 августа	72°32'3.89"В	39°19'20.11"С
24	Перевал Абрис	72°35'3.01"В	39°18'56.14"С
25	Место ночевки 6 – 7 августа	72°38'52.88"В	39°18'45.81"С
26	Место ночевки 7 – 8 августа	72°41'53.97"В	39°21'32.08"С
27	Место ночевки 8 – 9 августа	72°45'54.48"В	39°21'28.57"С
28	Перевал Дзержинского	72°46'43.90"В	39°21'45.15"С
29	Пик Дзержинского	72°47'9.66"В	39°20'46.96"С
30	Место ночевки 10 – 11 августа	72°47'52.98"В	39°21'6.81"С
31	Место ночевки 11 – 12 -13 августа	72°50'15.31"В	39°21'34.59"С
32	Место ночевки 13 – 14 августа	72°52'8.41"	39°24'35.44"С

Примечания:

Трек записывался на протяжении всего маршрута. Просмотреть трек, наложенный на спутниковую карту, высотный профиль, а также скачать его можно по адресу в интернете: https://ru.wikiloc.com/marshruty-outdoor/6-ka-gornaia-zaalaiskii-khrebet-2018-29040173

7.9. Копия маршрутной книжки.

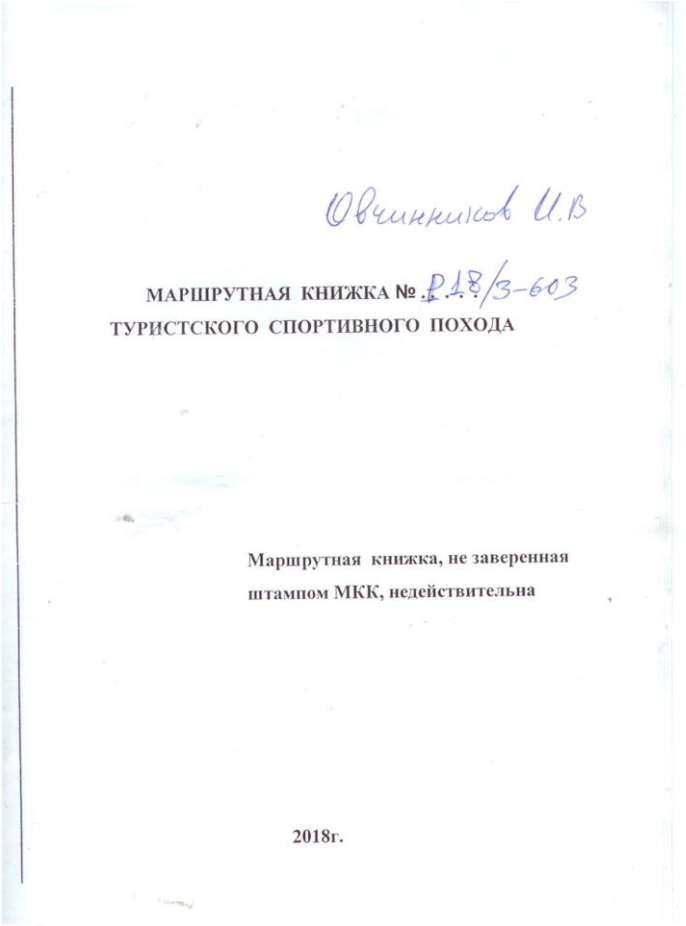

Овчинников И.В

МАРШРУТНАЯ КНИЖКА № Р18/3-603
ТУРИСТСКОГО СПОРТИВНОГО ПОХОДА

Маршрутная книжка, не заверенная штампом МКК, недействительна

2018г.

1. ОБЩИЕ СВЕДЕНИЯ

Группа туристов Союза туристов Удмуртии
(организация, района, города)

в составе 6 человек совершает с 23.07.2018 по 14.08.2018 г.

горный поход ~~с элементами~~ 6 категории сложности

по Заалайскому хребту по маршруту: кишлак Шиве - пер.Шве-Даван 1Б(4500) - пер. Высокий 2Б (4800) - пер. Кызылкуль 1А (4250) - пер. Кызылташ Средний 3А (5000) - дол.р.Орто-Арык - дол.р.Тор-Аша - пер. Джыланды н/к - дол.р. Алтындара - дол.р. Кызыл-Кюнгей - пер.Бондаренко 2Б (5050) -пер.Кок-Киик 3А(4950) - лед.Кок-Киик - пер.Рыбный день 3А П/П - лед.Ачик-Суу - пер.Лыбидь 3А(4860) - пер.Абрис 3Б (5350) - лед.Кузгун - лед.Красина - пер.Дзержинского 5700+пик Дзержинского 6717+ пик Раздельный 6148+ пик Ленина 7134+скала Липкина - дол.р.Ачик-Таш

Руководитель группы Овчинников Иван Викторович
(фамилия, и., о.)

Зам.руководителя (для походов 6 категории сложности и групп школьников) _____
(ф., и., о.)

2. СОСТАВ ГРУППЫ

№ п. п.	Фамилия, имя, отчество	Год рождения	Место работы (полное наименование, должность телефон)	Домашний адр телефон	Туристская подготовка* перечислить походы, совершенные по данному виду туризма (У - участником, Р - руководит.) с указанием районов и категории сложности	Обязанности в группе, распределение по средствам сплава и др. транспортным средствам (для автомобилей и мотоциклов указать номерной знак)	Роспись в знании Правил**
1	Овчинников Иван Викторович	1985	ООО Дальвега, директор	89090561025, д.Ст.Мартьяново, ул.Крылатская, 22	У - 6 Памир, Р - 5 Тянь-Шань, пик Корженевской	Руководитель	
2	Петрова Мария Александровна	1988	без работы	89090641245, г.Иже ул.Савхозная, 65а-2	У - 5 Тянь-Шань, Эльбрус З.	Завхоз	
3	Хмелев Станислав	1981	без работы	89876075900	У - 5 Тянь-Шань,	Фотограф	
4	Михайлов Александр Юрьевич	1985	Смоленская АЭС,	+79107291333	У - 5 Тянь-Шань, пик Ленина	Реммастер	
5	Стрельник Артем Витальевич	1981	ООО "ЭПАМ Системз", программист	89226835437, г.Иже ул. Вадима Сивкова 101-63	У - 5 Тянь-Шань, пик Энергия	Медик	
6	Новиков Владимир Константинович	1969	САЭС РЦ ведущий инженер	г.Десногорск, ул.1-ь мкрн, 16-164	У-5 Памиро-Алай, Р-4 Ц. Кавказ		

При очном рассмотрении замена участников заверяется ш пом МКК, а при заочном - прикладывается письмо от МКК, напра шей маршрутные документы на рассмотрение.

Соответствие сведений о туристском и перевальном опыте ководителя и участников похода согласно справкам о зачете пох проверил.

Член МКК _____ (А. Ярошевский) (фамилия, и., о.)

* Руководителем при рассмотрении предъявляются подлинники справок о совершенных походах, выданных МКК. При заочном рассмотрении прилагаются списки ниток маршрутов, пройденных участниками, которые составляются на основании справок и заверяются нижестоящей МКК (или копии справок).

Для маршрутов с классифицированными перевалами указать наименование и категорию трудности наиболее сложных пройденных перевалов и их абсолютную высоту (при высоте заявленных перевалов более 5000 м).

** Правила проведения туристских спортивных походов, утвержденные постановлением коллегии ЦСТЭ от 26 мая 1987 г. № 9-19

3. ПЛАН ПОХОДА (ЗАЯВЛЕННЫЙ)*

Даты	Дни пути	Участки маршрута	Км	Способы пер движения
23.07	1	кишлак Шиве – дол. Тер-Аша	12	Пешком
24.07	2	- пер.Шве-Даван 1Б – лед. под пер.Высокий	9	Пешком
25.07	3	- пер. Высокий 2Б – под пер. Кызылкуль	5	Пешком
26.07	4	- пер. Кызылкуль 1А – под пер. Кызылташ С.	6	Пешком
27.07	5	- пер. Кызылташ С. 3А – дол. р.Кызылташ	7	Пешком
28.07	6	- пер. Джыланды н.к.	10	Пешком
29.07	7	- дол.р.Алтын-Дара	12	Пешком
30.07	8	- лед. под пер. Владимира Бондаренко	12	Пешком
31.07	9	- пер. Владимира Бондаренко 2Б – под пер. Кок-Киик	5	Пешком
1.08	10	- пер. Кок-Киик 3А – лед. Кок Киик	5	Пешком
2.08	11	- пер.Рыбный День 3А(п.п.) – дол.р.Ачик-Суу	10	Пешком
3.08	12	Дневка	0	Пешком
4.08	13	- пер. Лыбидь 3А – низ.лед. Чакманташ	8	Пешком
5.08	14	- под пер. Абрис	6	Пешком
6.08	15	- пер.Абрис 3Б	3	Пешком
7.08	16	- дол. р. Кузгунтеке	5	Пешком
08.08	17	- лед.Красина	10	Пешком
09.08	18	- под пер. Дзержинского	7	Пешком
10.08	19	пер. Дзержинского 3А – пик Дзержинского 6717 – пер. Раздельный	4	Пешком
11.08	20	- пик Раздельный 6148 – зап. плечо пика Ленина	4	Пешком
12.08	21	- пик Ленина7134 – вост плечо пика Ленина	5	Пешком
13.08	22	- скала Липкина – дол.р.Ачик-Таш	15	Пешком

Итого активными способами передвижения: 160 км

* В разделе 3 исправления и исключения участков маршрута не допускаются.

4. ПЛАН ПОХОДА, СОГЛАСОВАННЫЙ С МКК*

Даты	Дни пути	Участки маршрута	Км	Способы передвижения	Отметки о прохождении маршр.
		19-22 дней добавить 1 короткий день			

Итого активными способами передвижения:

* В случае внесения изменений маршрут записывается в раздел 4 полностью. Если маршрут согласован в заявленном виде, делается запись: "Без изменений".

9. РЕЗУЛЬТАТЫ РАССМОТРЕНИЯ В МАРШРУТНО-КВАЛИФИКАЦИОННОЙ КОМИССИИ

Маршрутно-квалификационная комиссия ЦМКК
(наименование комиссии)

в составе Директора Л.Б.,
(фамилия, и., о.)

Ярошевского А.Э, Никонорова А.Г / Костина С.
Мартынова В.В.

с участием Овчинникова И.В
(фамилия, и., о.)

рассмотрев материалы заявленного похода группы под руководством
Овчинникова И.В.
(фамилия, и., о.)

считает, что (ненужное зачеркнуть):

1. Маршрут соответствует ~~(не соответствует)~~ заявленной категории сложности.

2. Туристский опыт руководителя группы соответствует ~~(не соответствует)~~ технической сложности маршрута.

3. Туристский опыт участников группы соответствует ~~(не соответствует)~~ технической сложности маршрута.

4. Заявочные материалы отвечают ~~(не отвечают)~~ установленным требованиям.

5. Другие замечания: Добавить 1 день на участке п. Раздольный – Ачик Таш. 2. Обратить внимание на возможность перевода пер. ... в ... 3Б в 3А

Группе назначается (не назначается) контрольная проверка на местности

(где, когда и по каким вопросам)

10. РЕЗУЛЬТАТЫ ПРОВЕРКИ ГРУППЫ НА МЕСТНОСТИ

Группа в составе: руководитель ____________
(фамилия, и., о.)

участники ____________
(фамилия, и., о.)

прошла проверку "___" ________ 20 г., ____________
(место проведения)

по следующим вопросам: ____________

Результаты проверки: ____________

Проверяющий ____________ (____________)
(подпись) (фамилия, и., о.)

11. ЗАКЛЮЧЕНИЕ МАРШРУТНО-КВАЛИФИКАЦИОННОЙ КОМИССИИ

Группа под руководством т. ____________
(фамилия, и., о.)

имеет (не имеет) право совершить данный поход.

Особые указания: 1) Траверс п. Ленина при условии хорошей устойчивой погоды, при наличии времени и в составе всей группы. 2) Связь 1 р. в 5 дн. 3) Связь с п. Раздольный

Срок сдачи отчета о походе до "01" ноября 2019 г. в объеме письм. отчет + эл. версия

Группа обязана направить сообщение по форме 6-ТУР заказным письмом (и явиться) в КСС (КСО) по адресу: ____________

12. КОНТРОЛЬНЫЕ ПУНКТЫ И СРОКИ

О прохождении маршрута группа должна сообщить телеграммой:

1. МКК Ярошевскому А.Э (кому) по адресу: +79857652462
СМС сообщение не реже 1 р. в 5 дней

2. ____________ (кому) по адресу: ____________

из Дараут Кургана до "24" июля 2018г.

из Ачик Таша до "~~18~~ 15" августа 2018г.

из ____________ до "___" ____________ 20 г.

из ____________ до "___" ____________ 20 г.

Председатель комиссии ____________ (А. Ярошевский) 04.07.2018
(подпись)

Члены комиссии: ____________ Директор Л.Б. 04.07.2018
(подпись)
Костин С.И 04.07.2018
Никоноров 04.07.2018
Мартынов В.В 04.07.18

Туристско-спортивная маршрутно-квалификационная комиссия 100-00-666666664

Штамп МКК

"04" июля 2018г.

13. ОТМЕТКА КСС, ДОПОЛНИТЕЛЬНЫЕ УКАЗАНИЯ, ЗАМЕЧАНИЯ

Штамп КСС (КСО)

14. РЕШЕНИЕ МКК О ЗАЧЕТЕ ПОХОДА

Поход оценен ____________ категорией сложности.

Справки выданы в количестве ____________ шт.

Председатель МКК ____________ (____________)
(подпись) (фамилия, и., о.)

Штамп МКК

"___" ____________ 20 г.

Правила проведения спортивных туристских походов, утвержденные постановлением коллегии Центрального совета по туризму и экскурсиям от 26 мая 1987 г. № 9-19 (Извлечение)

1.3. Участники спортивных туристских походов с оформленными мар рутными документами пользуются правом на размещение и обслуживание туристских гостиницах, базах и кемпингах при наличии свободных ме Имея разрешение соответствующих организаций, они пользуются правом посещение заповедников, заказников и других территорий с ограничени режимом посещения.

3.3. Заявочные документы на совершение похода (маршрутная книжка и копия, справки об опыте участников и руководителя, картографический м териал и другие документы, необходимые для рассмотрения маршрута) пр ставляются в МКК, имеющую полномочия на рассмотрение похода данн категории сложности, не позднее чем за 15 дней до начала похода.

3.4. Если МКК района, города, области (края) не имеют соответствующ полномочий, заявочные документы с предварительным заключением М областной (краевой) федерации туризма направляются, как правило, не по нее чем за 30 дней до начала похода в ту МКК, которая имеет такие полно чия (в зональную, республиканскую или Всесоюзную федерации туризма).

3.5. В случае положительного заключения МКК о возможности совер ния группой заявленного похода руководителю выдаются зарегистриров ные маршрутная книжка и сообщение контрольно-спасательной службе, веренные подписью председателя (заместителя) и штампом МКК.

При необходимости в маршрутную книжку записываются особые ука ния и рекомендации группе, определяется и записывается место регистра перед выходом на маршрут в соответствующих контрольно-спасатель службах (КСС) или отрядах (КСО).

Положение о туристских маршрутно-квалификационных комиссиях, утвержденное постановлением коллегии Центрального совета по туризму и экскурсиям от 26 мая 1987 г. № 9-18 (Извлечение)

5.7. При рассмотрении заявочных документов на походы МКК обязаны проверить:

разработку маршрута и график движения группы по основному и запасным вариантам, наличие картографических материалов;

знание руководителем группы района похода условий передвижения и естественных препятствий в нем;

соответствие туристского опыта руководителя и участников похода заявленному маршруту;

правильность подбора группой снаряжения, продовольствия, медикаментов;

намеченные группой меры по обеспечению безопасности при проведении похода;

правильность выбора контрольных пунктов и сроков;

Заявочные документы регистрируются и хранятся в организации, при которой создана МКК, не менее трех лет.

5.8. МКК имеют право:

вызвать участников группы и проверить знание ими Правил проведения туристских спортивных походов, вопросов техники и тактики похода;

назначить группе контрольный выход, где проверяется умение пользоваться снаряжением, преодолевать естественные препятствия и действовать в аварийных ситуациях.

5. СХЕМА МАРШРУТА*

Приложение 1

* Для маршрутов I-III категорий сложности дается схема, а для маршрутов IV-VI категорий сложности группа представляет копии картографического материала, которым она будет пользоваться во время похода. Допускается вклейка готовых карт и схем с нанесенным маршрутом и местами ночевок.

6. СЛОЖНЫЕ УЧАСТКИ МАРШРУТА И СПОСОБЫ ИХ ПРЕОДОЛЕНИЯ*

1. Перевал Рыбный день (3А)
   Преодоление препятствия: подъем в связках, спуск с перильной страховкой
   Обход препятствия по долине р. Кёк-Киик и выход в долину Ачик-Суу через ур. Кур-Кёль
2. Перевал Абрис (3Б)
   Преодоление препятствия: подход к перевальному взлету в связках, подъем по перилам, спуск с организацией перильной страховки
   В случае невозможности преодоления препятствия выход на ледник Кузгун предполагается через перевал Киевская Русь
3. Траверс Заалайского Хребта(3Б)
   Преодоление препятствия: прохождение траверса планируется в связках
   В случае возникновения осложнений со здоровьем, связанных с высотой, группа имеет возможность отказаться от полного траверса совершив частичное его прохождение от перевала Дзержинского до вершины Раздельная с последующим спуском в МАЛ. Если сложности возникнут ещё на начальном этапе траверса (Пик Дзержинского), то группа спустится с пер Дзержинского в Алайскую долину и по ней доберется до МАЛа.

   При организации перильной страховки на снежных склонах будут использоваться снежные якоря (косынки), для преодоления сильно заснеженных участков будут использоваться снегоступы.

При рассмотрении в МКК руководитель группы предъявляет также схемы, фотографии и описания сложных участков. При заочном рассмотрении указанные материалы прилагаются. После рассмотрения в МКК они возвращаются руководителю группы.

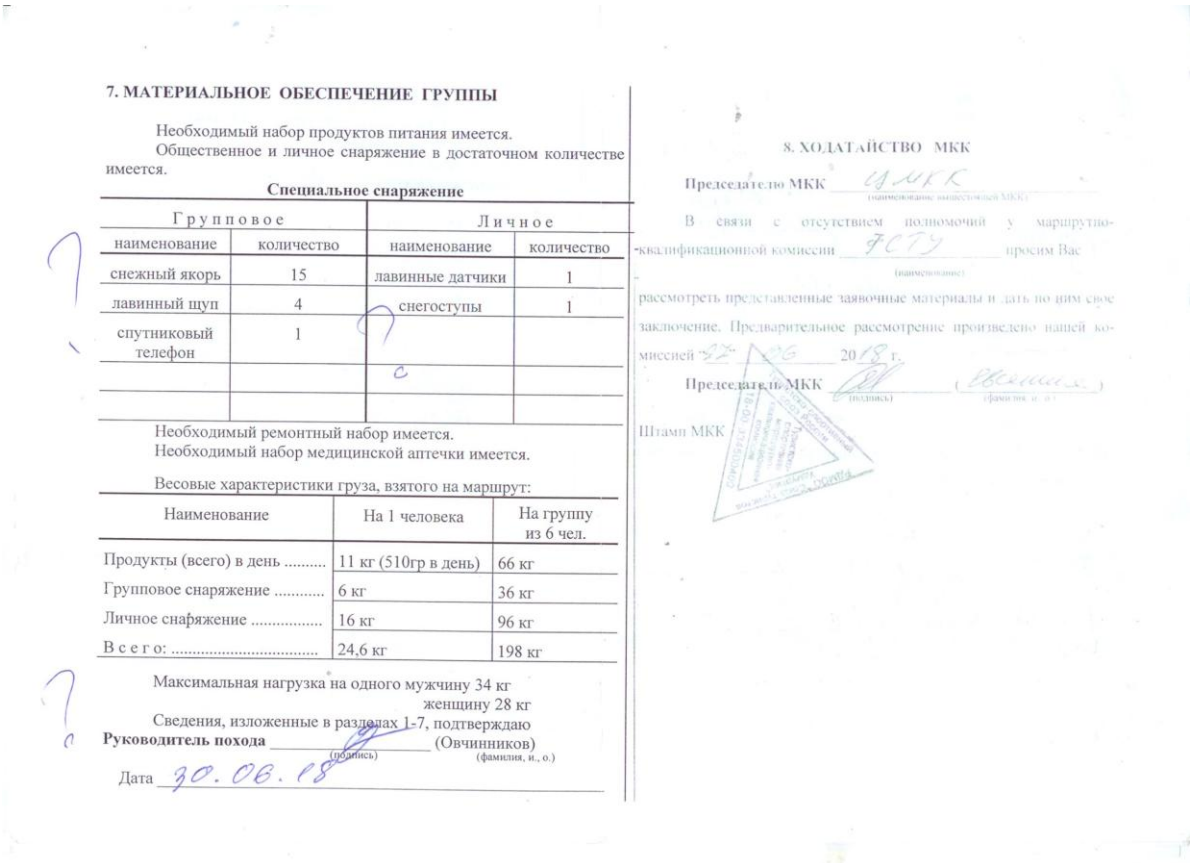

7. МАТЕРИАЛЬНОЕ ОБЕСПЕЧЕНИЕ ГРУППЫ

Необходимый набор продуктов питания имеется.
Общественное и личное снаряжение в достаточном количестве имеется.

Специальное снаряжение

Групповое		Личное	
наименование	количество	наименование	количество
снежный якорь	15	лавинные датчики	1
лавинный щуп	4	снегоступы	1
спутниковый телефон	1		

Необходимый ремонтный набор имеется.
Необходимый набор медицинской аптечки имеется.

Весовые характеристики груза, взятого на маршрут:

Наименование	На 1 человека	На группу из 6 чел.
Продукты (всего) в день	11 кг (510гр в день)	66 кг
Групповое снаряжение	6 кг	36 кг
Личное снаряжение	16 кг	96 кг
Всего:	24,6 кг	198 кг

Максимальная нагрузка на одного мужчину 34 кг
женщину 28 кг
Сведения, изложенные в разделах 1-7, подтверждаю
Руководитель похода _____ (Овчинников)
(подпись) (фамилия, и., о.)
Дата 30.06.18

8. ХОДАТАЙСТВО МКК

Председателю МКК _____
(наименование вышестоящей МКК)
В связи с отсутствием полномочий у маршрутно-квалификационной комиссии _____ просим Вас
(наименование)
рассмотреть представленные заявочные материалы и дать по ним свое заключение. Предварительное рассмотрение произведено нашей комиссией "22" 06 2018 г.
Председатель МКК _____ (_____)
(подпись) (фамилия, и., о.)
Штамп МКК

8. Список используемой литературы

К сожалению в Интернете практически отсутствуют свежие описания перевалов Заалайского хребта и фотографии.

№ п/п	Наименование
1	Отчет о горном походе 6-ой категории сложности 2009г. частично в этом районе под руководством Никонорова А.Г.

В качестве картографического материала использовались:

№ п/п	Наименование
1	Карты Генштаба, 1:100000
2	Карта maps.google.com
3	Программа Google Earth
4	Ресурс https://nakarte.me

При подготовке отчета описательная часть Заалайского хребта заимствована с ресурсов:

№ п/п	Наименование
1	http://wiki.risk.ru
2	https://ru.wikipedia.org
3	http://www.mountain.ru

Приложение №1 Карта запланированного маршрута

Приложение №2 Карта пройденного маршрута

МЕЖДУНАРОДНЫЙ СТРАХОВОЙ ПОЛИС
INTERNATIONAL INSURANCE POLICY

1408017096

СПАО «РЕСО-Гарантия», именуемое в дальнейшем Страховщик, на основании «Правил страхования расходов граждан, выезжающих за пределы постоянного места жительства» (далее – Правила страхования) заключает настоящий договор страхования.
RESO-Garantia Insurance Company, hereinafter referred to as the Insurer under Terms and Conditions for insurance of expenses of citizens traveling outside their permanent place of residence have made this Insurance Contract of the following.

Номер полиса Policy number	**SYS1408017096**						
Период действия договора Period of contract	с from	**24.07.2018**	по to	**15.08.2018**	Количество дней страхования Duration of insurance	**23**	Программа Coverage **A**
Тип полиса Policy category	**Однократный**		Территория действия /Страна Valid in /Country	**Kyrgyzstan**			
Адрес страхователя Address of Policy holder	**РОССИЯ, ИЖЕВСК, 89634802020**						

Страхователь/ Policy holder:

KOCHUROVA ANASTASIIA

Застрахованные / Insured:	Дата рождения/Data of birth	Паспорт №/Passport№
KHMELEV STANISLAV	**03.11.1981**	**75 3984608**

Страховые риски Insurance Risks	Страховая сумма Sum Insured	Франшиза на каждый страховой случай Deductible per insured event
Медицинские и медико-транспортные расходы / Medical and Medical Transportation Expenses	**35000 USD per person**	**0 USD**
Общая страховая премия / Total Premium Due		**72.45 USD**

Особые условия/ Special Terms: Sport-4

Страховая сумма по риску "Медицинские и медико-транспортные расходы" на каждое застрахованное лицо указана в графе Страховая сумма полиса, но в любом случае страховая сумма на каждого застрахованного составляет не менее суммы, эквивалентной 2 000 000 рублей по официальному курсу Центрального банка Российской Федерации, установленному на дату заключения договора добровольного страхования (в соответствии с Федеральным законом РФ № 155-ФЗ от 29.06.2015 года).

Для получения экстренной медицинской и иной помощи:

При нахождении в следующих странах:

Египет: +2 02 241 37301
Турция: +90 242 310-2829
Болгария: +359 2 958-2400; +359 2 958-2500
Прочие страны: +7 499 7043602

Даю согласие СПАО «РЕСО-Гарантия» на обработку моих персональных данных, сообщенных мной при оформлении настоящего Полиса, в том числе в целях оповещения меня об услугах и/или предложениях СПАО «РЕСО-Гарантия» посредством e-mail и/или sms сообщений.
Подтверждаю, что в момент заключения договора застрахованные не находятся на территории страхования. / I confirm that at the time of conclusion of the contract all insured are not on the insurance territory.

Правила страхования получил(а), с Правилами страхования согласен(сна).
I have received and agree with the Rules of Insurance.

Подпись страхователя
Signature of Policy holder

Представитель страховщика СЕЛЮНИНА СВЕТЛАНА ДМИТРИЕВНА [4141937]

Подпись представителя страховщика
Signature of insurer

Уч. № полиса: 1408017096 Дата печати: 18.07.2018 21:08:54
Напечатал: Селюнина Ольга Николаевна (IZ_SELON)

125047, г. Москва, ул. Гашека, 12. Телефон (495) 730 30 00. Факс (495) 956 25 85. E-mail: mail@reso.ru
Гос. рег. № 1027700042413, ИНН 7710045520, КПП 774401001, р./сч. 40701810401400000014
в «Альфа-Банк» АО, БИК 044525593 кор./сч. 30101810200000000593
RESO-GARANTIA INSURANCE COMPANY • YOU CAN RELY ON US

ОСНОВАНО В 1991 • С НАМИ НАДЕЖНЕЕ
www.reso.ru

страхование
НА ВСЕ СЛУЧАИ ЖИЗНИ

МЕЖДУНАРОДНЫЙ СТРАХОВОЙ ПОЛИС
INTERNATIONAL INSURANCE POLICY

1408017803

СПАО «РЕСО-Гарантия», именуемое в дальнейшем Страховщик, на основании «Правил страхования расходов граждан, выезжающих за пределы постоянного места жительства» (далее – Правила страхования) заключает настоящий договор страхования.
RESO-Garantia Insurance Company, hereinafter referred to as the Insurer under Terms and Conditions for insurance of expenses of citizens traveling outside their permanent place of residence have made this Insurance Contract of the following.

Номер полиса Policy number	**SYS1408017803**						
Период действия договора Period of contract	с from	**24.07.2018**	по to	**15.08.2018**	Количество дней страхования Duration of insurance	**23**	Программа Coverage **A**
Тип полиса Policy category	**Однократный**		Территория действия /Страна Valid in /Country	**Kyrgyzstan**			
Адрес страхователя Address of Policy holder	**РОССИЯ, ИЖЕВСК, 89634802020**						

Страхователь/ Policy holder:

KOCHUROVA ANASTASIIA

Застрахованные / Insured:	Дата рождения/Data of birth	Паспорт №/Passport№
MIKHAILOV ALEKSANDR	**11.06.1986**	**6605 215022**

Страховые риски Insurance Risks	Страховая сумма Sum Insured	Франшиза на каждый страховой случай Deductible per insured event
Медицинские и медико-транспортные расходы / Medical and Medical Transportation Expenses	**35000 USD per person**	**0 USD**
Общая страховая премия / Total Premium Due		**72.45 USD**

Особые условия/ Special Terms: Sport-4

Страховая сумма по риску "Медицинские и медико-транспортные расходы" на каждое застрахованное лицо указана в графе Страховая сумма полиса, но в любом случае страховая сумма на каждого застрахованного составляет не менее суммы, эквивалентной 2 000 000 рублей по официальному курсу Центрального банка Российской Федерации, установленному на дату заключения договора добровольного страхования (в соответствии с Федеральным законом РФ № 155-ФЗ от 29.06.2015 года).

Для получения экстренной медицинской и иной помощи:

При нахождении в следующих странах:

Египет: +2 02 241 37301
Турция: +90 242 310-2829
Болгария: +359 2 958-2400; +359 2 958-2500
Прочие страны: +7 499 7043602

Даю согласие СПАО «РЕСО-Гарантия» на обработку моих персональных данных, сообщенных мной при оформлении настоящего Полиса, в том числе в целях оповещения меня об услугах и/или предложениях СПАО «РЕСО-Гарантия» посредством e-mail и/или sms сообщений.
Подтверждаю, что в момент заключения договора застрахованные не находятся на территории страхования. / I confirm that at the time of conclusion of the contract all insured are not on the insurance territory.

Правила страхования получил(а), с Правилами страхования согласен(сна).
I have received and agree with the Rules of Insurance.

Подпись страхователя
Signature of Policy holder

Представитель страховщика СЕЛЮНИНА СВЕТЛАНА ДМИТРИЕВНА [4141937]

Подпись представителя страховщика
Signature of insurer

Уч. № полиса: 1408017803 Дата печати: 18.07.2018 21:14:21
Напечатал: Селюнина Ольга Николаевна (IZ_SELON)

125047, г. Москва, ул. Гашека, 12. Телефон (495) 730 30 00. Факс (495) 956 25 85. E-mail: mail@reso.ru
Гос. рег. № 1027700042413, ИНН 7710045520, КПП 774401001, р./сч. 40701810401400000014
в «Альфа-Банк» АО, БИК 044525593 кор./сч. 30101810200000000593
RESO-GARANTIA INSURANCE COMPANY • YOU CAN RELY ON US

ОСНОВАНО В 1991 • С НАМИ НАДЕЖНЕЕ
www.reso.ru

страхование
НА ВСЕ СЛУЧАИ ЖИЗНИ

МЕЖДУНАРОДНЫЙ СТРАХОВОЙ ПОЛИС
INTERNATIONAL INSURANCE POLICY

1408018050

СПАО «РЕСО-Гарантия», именуемое в дальнейшем Страховщик, на основании «Правил страхования расходов граждан, выезжающих за пределы постоянного места жительства» (далее – Правила страхования) заключает настоящий договор страхования.
RESO-Garantia Insurance Company, hereinafter referred to as the Insurer under Terms and Conditions for insurance of expenses of citizens traveling outside their permanent place of residence have made this Insurance Contract of the following.

Номер полиса Policy number	**SYS1408018050**						
Период действия договора Period of contract	с from	**24.07.2018**	по to	**15.08.2018**	Количество дней страхования Duration of insurance	**23**	Программа Coverage **A**
Тип полиса Policy category	**Однократный**		Территория действия /Страна Valid in /Country	**Kyrgyzstan**			
Адрес страхователя Address of Policy holder	**РОССИЯ, ИЖЕВСК, 89634802020**						

Страхователь/ Policy holder:

KOCHUROVA ANASTASIIA

Застрахованные / Insured:	Дата рождения/Data of birth	Паспорт №/Passport№
PETROVA MARIIA	**18.06.1988**	**9408 919012**

Страховые риски Insurance Risks	Страховая сумма Sum Insured	Франшиза на каждый страховой случай Deductible per insured event
Медицинские и медико-транспортные расходы / Medical and Medical Transportation Expenses	**35000 USD per person**	**0 USD**
Общая страховая премия / Total Premium Due		**72.45 USD**

Особые условия/ Special Terms: Sport-4

Страховая сумма по риску "Медицинские и медико-транспортные расходы" на каждое застрахованное лицо указана в графе Страховая сумма полиса, но в любом случае страховая сумма на каждого застрахованного составляет не менее суммы, эквивалентной 2 000 000 рублей по официальному курсу Центрального банка Российской Федерации, установленному на дату заключения договора добровольного страхования (в соответствии с Федеральным законом РФ № 155-ФЗ от 29.06.2015 года).

Для получения экстренной медицинской и иной помощи:

При нахождении в следующих странах:

Египет: +2 02 241 37301
Турция: +90 242 310-2829
Болгария: +359 2 958-2400; +359 2 958-2500
Прочие страны: +7 499 7043602

Даю согласие СПАО «РЕСО-Гарантия» на обработку моих персональных данных, сообщенных мной при оформлении настоящего Полиса, в том числе в целях оповещения меня об услугах и/или предложениях СПАО «РЕСО-Гарантия» посредством e-mail и/или sms сообщений.
Подтверждаю, что в момент заключения договора застрахованные не находятся на территории страхования. / I confirm that at the time of conclusion of the contract all insured are not on the insurance territory.

Правила страхования получил(а), с Правилами страхования согласен(сна).
I have received and agree with the Rules of Insurance.

Подпись страхователя
Signature of Policy holder

Представитель страховщика СЕЛЮНИНА СВЕТЛАНА ДМИТРИЕВНА [4141937]

Подпись представителя страховщика
Signature of insurer

Уч. № полиса: 1408018050 Дата печати: 18.07.2018 21:19:05
Напечатал: Селюнина Ольга Николаевна (IZ_SELON)

125047, г. Москва, ул. Гашека, 12. Телефон (495) 730 30 00. Факс (495) 956 25 85. E-mail: mail@reso.ru
Гос. рег. № 1027700042413, ИНН 7710045520, КПП 774401001, р./сч. 40701810401400000014
в «Альфа-Банк» АО, БИК 044525593 кор./сч. 30101810200000000593
RESO-GARANTIA INSURANCE COMPANY • YOU CAN RELY ON US

ОСНОВАНО В 1991 • С НАМИ НАДЕЖНЕЕ
www.reso.ru

страхование
НА ВСЕ СЛУЧАИ ЖИЗНИ

МЕЖДУНАРОДНЫЙ СТРАХОВОЙ ПОЛИС
INTERNATIONAL INSURANCE POLICY

1408018250

СПАО «РЕСО-Гарантия», именуемое в дальнейшем Страховщик, на основании «Правил страхования расходов граждан, выезжающих за пределы постоянного места жительства» (далее – Правила страхования) заключает настоящий договор страхования.
RESO-Garantia Insurance Company, hereinafter referred to as the Insurer under Terms and Conditions for insurance of expenses of citizens traveling outside their permanent place of residence have made this Insurance Contract of the following.

Номер полиса Policy number	**SYS1408018250**						
Период действия договора Period of contract	с from	**24.07.2018**	по to	**15.08.2018**	Количество дней страхования Duration of insurance	**23**	Программа Coverage **A**
Тип полиса Policy category	**Однократный**		Территория действия /Страна Valid in /Country	**Kyrgyzstan**			
Адрес страхователя Address of Policy holder	**РОССИЯ, ИЖЕВСК, 89634802020**						

Страхователь/ Policy holder:

KOCHUROVA ANASTASIIA

Застрахованные / Insured:	Дата рождения/Data of birth	Паспорт №/Passport№
OVCHINNIKOV IVAN	**15.09.1985**	**9405 637982**

Страховые риски Insurance Risks	Страховая сумма Sum Insured	Франшиза на каждый страховой случай Deductible per insured event
Медицинские и медико-транспортные расходы / Medical and Medical Transportation Expenses	**35000 USD per person**	**0 USD**
Общая страховая премия / Total Premium Due		**72.45 USD**

Особые условия/ Special Terms: Sport-4

Страховая сумма по риску "Медицинские и медико-транспортные расходы" на каждое застрахованное лицо указана в графе Страховая сумма полиса, но в любом случае страховая сумма на каждого застрахованного составляет не менее суммы, эквивалентной 2 000 000 рублей по официальному курсу Центрального банка Российской Федерации, установленному на дату заключения договора добровольного страхования (в соответствии с Федеральным законом РФ № 155-ФЗ от 29.06.2015 года).

Для получения экстренной медицинской и иной помощи:

При нахождении в следующих странах:

Египет: +2 02 241 37301
Турция: +90 242 310-2829
Болгария: +359 2 958-2400; +359 2 958-2500
Прочие страны: +7 499 7043602

Даю согласие СПАО «РЕСО-Гарантия» на обработку моих персональных данных, сообщенных мной при оформлении настоящего Полиса, в том числе в целях оповещения меня об услугах и/или предложениях СПАО «РЕСО-Гарантия» посредством e-mail и/или sms сообщений.
Подтверждаю, что в момент заключения договора застрахованные не находятся на территории страхования. / I confirm that at the time of conclusion of the contract all insured are not on the insurance territory.

Правила страхования получил(а), с Правилами страхования согласен(сна).
I have received and agree with the Rules of Insurance.

Подпись страхователя
Signature of Policy holder

Представитель страховщика СЕЛЮНИНА СВЕТЛАНА ДМИТРИЕВНА [4141937]

Подпись представителя страховщика
Signature of insurer

Уч. № полиса: 1408018250 Дата печати: 18.07.2018 21:22:24
Напечатал: Селюнина Ольга Николаевна (IZ_SELON)

125047, г. Москва, ул. Гашека, 12. Телефон (495) 730 30 00. Факс (495) 956 25 85. E-mail: mail@reso.ru
Гос. рег. № 1027700042413, ИНН 7710045520, КПП 774401001, р./сч. 40701810401400000014
в «Альфа-Банк» АО, БИК 044525593 кор./сч. 30101810200000000593
RESO-GARANTIA INSURANCE COMPANY • YOU CAN RELY ON US

ОСНОВАНО В 1991 • С НАМИ НАДЕЖНЕЕ
www.reso.ru

страхование
НА ВСЕ СЛУЧАИ ЖИЗНИ

МЕЖДУНАРОДНЫЙ СТРАХОВОЙ ПОЛИС
INTERNATIONAL INSURANCE POLICY

1408018367

СПАО «РЕСО-Гарантия», именуемое в дальнейшем Страховщик, на основании «Правил страхования расходов граждан, выезжающих за пределы постоянного места жительства» (далее – Правила страхования) заключает настоящий договор страхования.
RESO-Garantia Insurance Company, hereinafter referred to as the Insurer under Terms and Conditions for insurance of expenses of citizens traveling outside their permanent place of residence have made this Insurance Contract of the following.

Номер полиса Policy number	**SYS1408018367**						
Период действия договора Period of contract	с from	**24.07.2018**	по to	**15.08.2018**	Количество дней страхования Duration of insurance	**23**	Программа Coverage **A**
Тип полиса Policy category	**Однократный**		Территория действия /Страна Valid in /Country	**Kyrgyzstan**			
Адрес страхователя Address of Policy holder	**РОССИЯ, ИЖЕВСК, 89634802020**						

Страхователь/ Policy holder:

KOCHUROVA ANASTASIIA

Застрахованные / Insured:	Дата рождения/Data of birth	Паспорт №/Passport№
STRELNIK ARTEM	**07.08.1981**	**9402 897147**

Страховые риски Insurance Risks	Страховая сумма Sum Insured	Франшиза на каждый страховой случай Deductible per insured event
Медицинские и медико-транспортные расходы / Medical and Medical Transportation Expenses	**35000 USD per person**	**0 USD**
Общая страховая премия / Total Premium Due		**72.45 USD**

Особые условия/ Special Terms: Sport-4

Страховая сумма по риску "Медицинские и медико-транспортные расходы" на каждое застрахованное лицо указана в графе Страховая сумма полиса, но в любом случае страховая сумма на каждого застрахованного составляет не менее суммы, эквивалентной 2 000 000 рублей по официальному курсу Центрального банка Российской Федерации, установленному на дату заключения договора добровольного страхования (в соответствии с Федеральным законом РФ № 155-ФЗ от 29.06.2015 года).

Для получения экстренной медицинской и иной помощи:

При нахождении в следующих странах:

Египет: +2 02 241 37301
Турция: +90 242 310-2829
Болгария: +359 2 958-2400; +359 2 958-2500
Прочие страны: +7 499 7043602

Даю согласие СПАО «РЕСО-Гарантия» на обработку моих персональных данных, сообщенных мной при оформлении настоящего Полиса, в том числе в целях оповещения меня об услугах и/или предложениях СПАО «РЕСО-Гарантия» посредством e-mail и/или sms сообщений.
Подтверждаю, что в момент заключения договора застрахованные не находятся на территории страхования. / I confirm that at the time of conclusion of the contract all insured are not on the insurance territory.

Правила страхования получил(а), с Правилами страхования согласен(сна).
I have received and agree with the Rules of Insurance.

Подпись страхователя
Signature of Policy holder

Представитель страховщика СЕЛЮНИНА СВЕТЛАНА ДМИТРИЕВНА [4141937]

Подпись представителя страховщика
Signature of insurer

Уч. № полиса: 1408018367 Дата печати: 18.07.2018 21:26:25
Напечатал: Селюнина Ольга Николаевна (IZ_SELON)

125047, г. Москва, ул. Гашека, 12. Телефон (495) 730 30 00. Факс (495) 956 25 85. E-mail: mail@reso.ru
Гос. рег. № 1027700042413, ИНН 7710045520, КПП 774401001, р./сч. 40701810401400000014
в «Альфа-Банк» АО, БИК 044525593 кор./сч. 30101810200000000593
RESO-GARANTIA INSURANCE COMPANY • YOU CAN RELY ON US

ОСНОВАНО В 1991 • С НАМИ НАДЕЖНЕЕ
www.reso.ru

страхование
НА ВСЕ СЛУЧАИ ЖИЗНИ