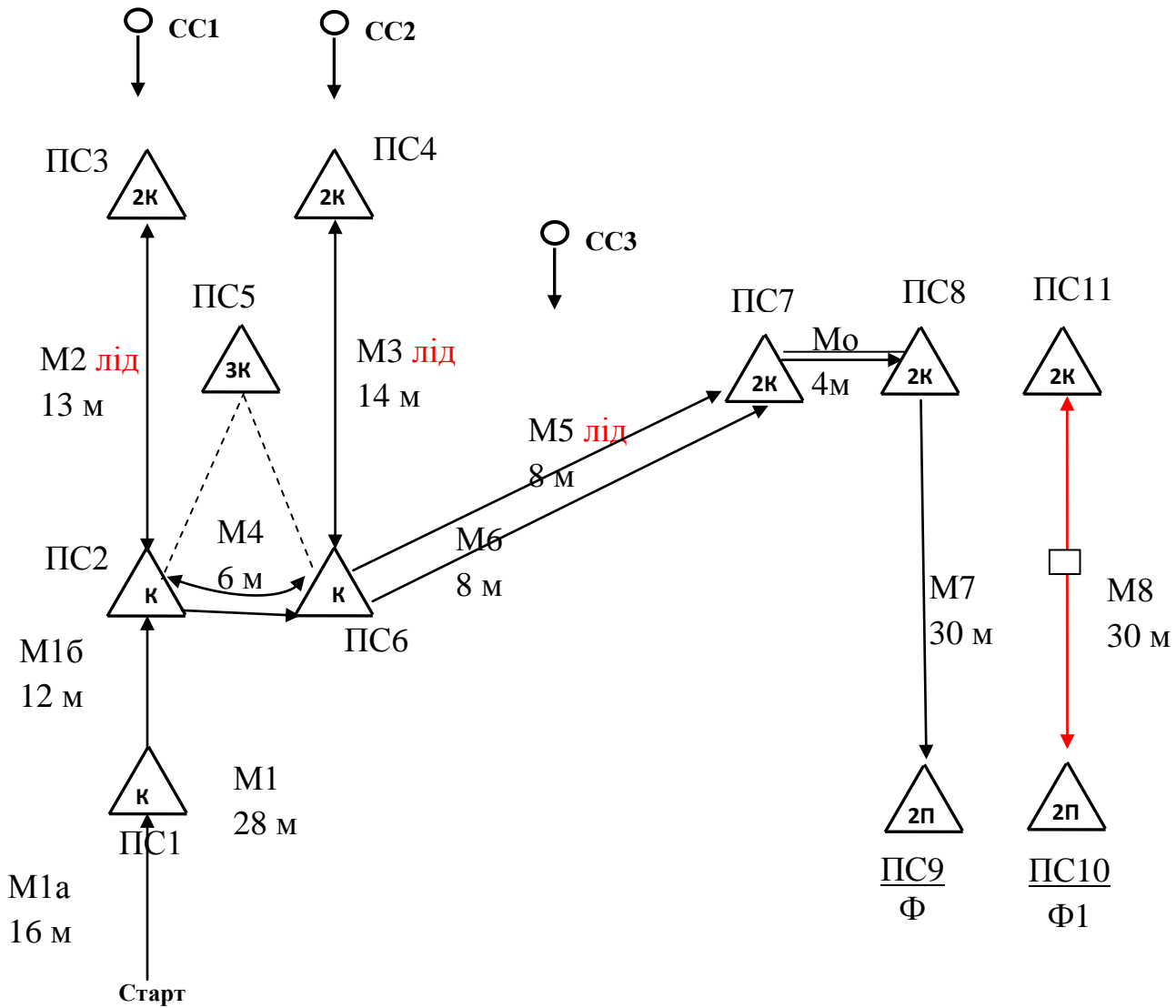



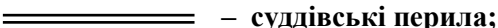


**Кубок України зі спортивного туризму – гірський туризм  
(скельно-льодові дистанції)**

Схема дистанції «Гірські перешкоди». Змагання зв'язок, IV клас  
16-19 лютого 2017 р. смт. Ворохта



**Умовні позначення**

-  – пункт страхівки та його обладнання: К – заглушений карабін; П – петля робоча;
-  – маршрут підйому та спуску;
-  – напрямок можливого руху по маршруту;
-  – суддівські перила;
- CC1, CC2, CC3 – суддівські страхівки;
- С – пункти старту;
- Ф, Ф1 – пункти фінішу;
- M1...M8 – маршрути дистанції;
- Mo – перехід вздовж суддівських перил