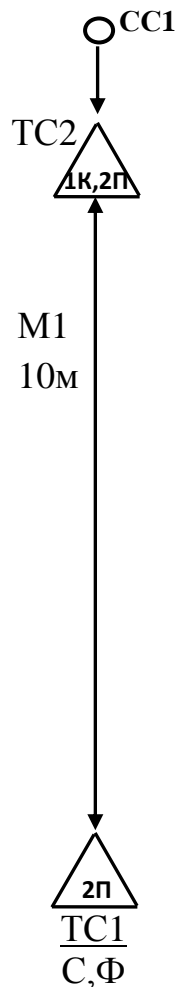






Відкриті змагання ТКЦ «Княжий» зі спортивного гірського туризму
на штучному рельєфі

Схема дистанції «Гірські перешкоди. Особисті змагання», I клас



Умовні позначення

-  – точка страховки та її обладнання: К – заглушений карабін; П – петля робоча;
 – маршрут підйому та спуску;
 – напрямок можливого руху по маршруту;

 – суддівські перила;

СС1 – суддівська страховки;

С – пункт старту;

Ф – пункт фінішу;

М1 – маршрут дистанції;

М0 – перехід вздовж суддівських перил