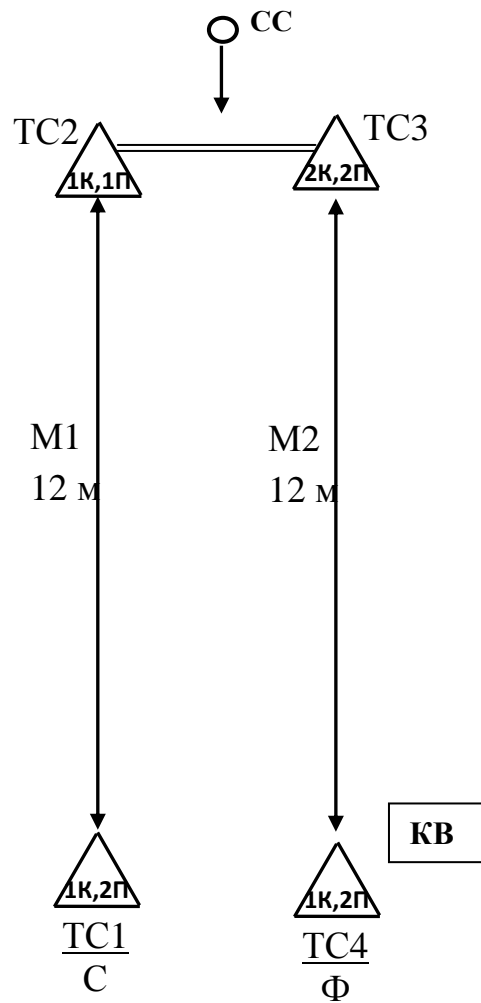






Відкриті змагання ТКЦ «Княжий» зі спортивного гірського туризму на штучному рельєфі

Схема дистанції «Рятувальні технічні прийоми. Особисті змагання», II клас - старші



Умовні позначення

-  – точка страховки та її обладнання: К – заглушений карабін; П – петля робоча;
-  – маршрут підйому та спуску;
-  – напрямок можливого руху по маршруту;
-  – суддівські перила;
- СС – суддівська страховка;
- С – пункт старту;
- Ф – пункти фінішу;
- М1 – маршрути дистанції;