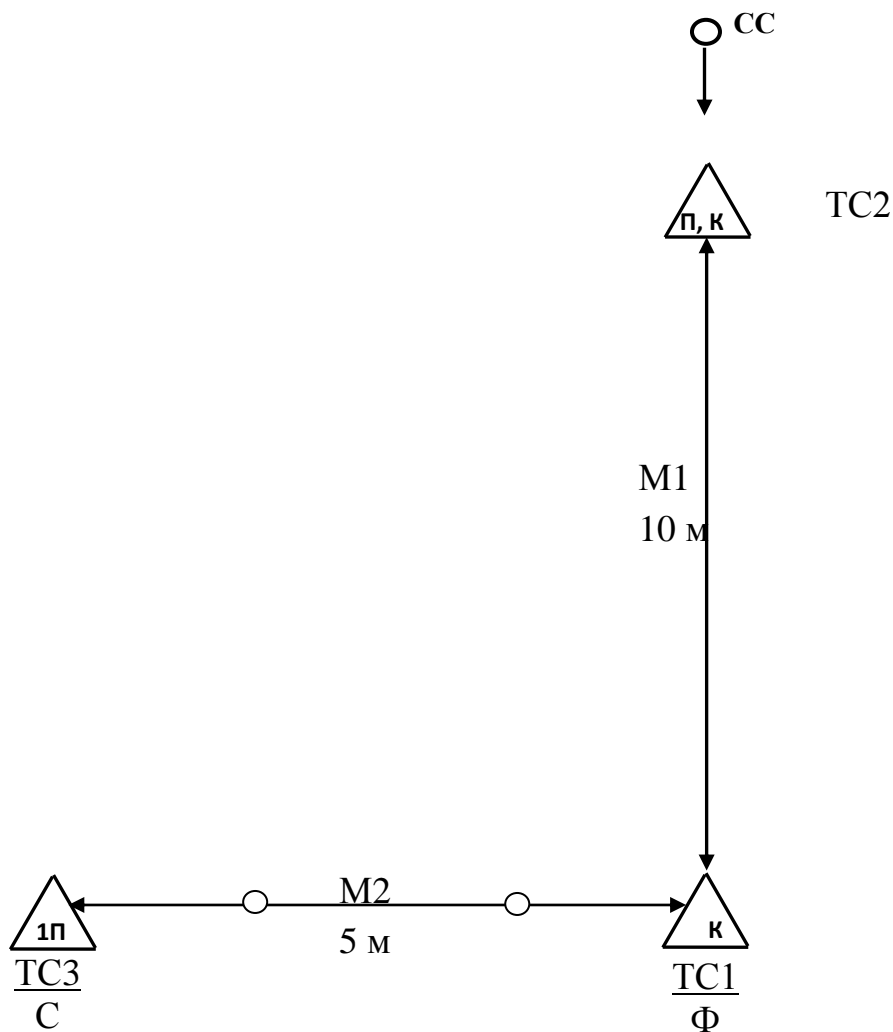



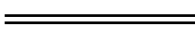


## Відкриті змагання ТКЦ «Княжий» зі спортивного гірського туризму на штучному рельєфі

Схема дистанції «Рятувальні технічні прийоми» з елементами виду «Гірські перешкоди» . Особисті змагання». II клас - молодші



### Умовні позначення

-  – точка страхівки та її обладнання: **К** – заглушений карабін; **П** – петля робоча;
-  – маршрут підйому та спуску;
-  – напрямок можливого руху по маршруту;
-  – суддівські перила;
- СС** – суддівська страхівка;
- С** – пункт старту;
- Ф** – пункти фінішу;
- M1** – маршрути дистанції;