Турклуб НТУУ «КПІ» «Глобус»

(повна назва організації, що проводить похід)

Звіт

про гірський туристський

(вид туризму)

спортивний похід II категорії складності

Південний Кавказ

Мегрелія, Сванетія

(географічний район)

Що був здійснений з 06.08 по 25.08 2017 р.

Маршрутна книжка № 23/2017

Керівник групи Рябуха Сергій

Адреса керівника: Київ тел 0660374234, s.ryabukha@gmail.com

Маршрутно-кваліфікаційна комісія т/к Глобус розглянула звіт і вважає, що похід може бути зарахований усім учасникам та керівникові як похід _II_ категорії складності.

Звіт використовувати в бібліотеці т.к. «Глобус» на сайті http://tkg.org.ua/

Зміст

1. Довідкові дані про туристський спортивний похід **3**

1.1. Параметри походу 3

1.2. Докладна нитка маршруту 3

1.3. Дані про досвід учасників 3

2. Організація туристського спортивного походу **4**

2.1. Загальна ідея походу 4

2.2. Логістика 5

2.3. Аварійні виходи з маршруту та його запасні варіанти 7

2.4. Зміни маршруту та їх причини 7

2.5. Інформація про проходження маршруту кожним учасником 7

3. Графік руху та технічний опис проходження маршруту **8**

3.1. Графік руху 8

3.2. Висотний профіль маршруту 13

3.3. Технічний опис проходження маршруту 14

День 0. 14

День 1. 14

День 2. 15

День 3. пер. Кахетинського Чаю (1А 2556 м) 16

День 4. пер. Нацешар (1А) - Джагор-Нашум (1А) 21

День 5. пер. Хибі (1А, 2746м) - пер. Зандар’які (1А, 2752м) 29

День 6. пер. SRTM (1Б, 2972м) 32

День 7. 38

День 8. 40

День 9. 44

День 10. 46

День 11. 47

День 12. 48

День 13. 50

День 14. пер. Джварі (1Б) 51

День 15. пер. Чіжді (1А) 56

День 16. 60

День 17. пер. Рододендронів (3050) (1А) 61

День 18. пер. Роккуела Кента (1Б, 3500м) 62

День 19. 66

День 20. 67

4. Додатки **69**

4.1. Фінансові витрати 70

4.2. Карти 71

4.3. Література та матеріали 73

1. Довідкові дані про туристський спортивний похід

1.1. Параметри походу

Вид туризму	Категорія складності	Довжина маршруту, км	Тривалість		Термін проведення
			Загальна	Ходових днів	
гірський	II	178	20 днів	19 днів	06-25 серпня 2017 р

1.2. Докладна нитка маршруту

пос. Хаіши - пос. Кведа-Веді - пер. Оржасуюй (н/к) - пер. Кахетинського чаю (1А) - пер. Нацешар (1А) - пер. Джагор-Нашум - пер. Хибі - пер. Зандар'які (1А) - пер. SRTM (1Б) - р. Нашхора - оз. Тоба-Варчхелі - пер. Натахтішдуді - пос. Кведа-Веді -

с. Мананаурі - р. Скілірі - пер. Джварі (1Б) - пер. Чіжді (1А) - пос. Твібері -

пос. Іпралі - пер. Рододендронів (1А) - пер. Рокуелла Кента (1Б) - лед. Несеб - р. Цанер - пос. Жабеши.

1.3. Дані про досвід учасників

Фото	ПІБ	Дата народження	Обов'язки	Досвід
	Рябуха Сергій Миколайович		керівник	2 ГК, 3ГУ
	Бойко Ольга Андріївна		медик	1ГУ
	Повар Яна Олексіївна		фотограф	2ПУ, 2ГУ

	Акопян Ліліт Айковна		логіст, відео-оператор	2ПУ, 2ГУ
	Листопадов Данил Олександрович		медик, зв'язковий	1ПУ
	Соколюк Максим Юрійович		фінансист, ремонтник	1ГУ
	Лисенко Едуард Русланович		завснар	1ГУ, 1ПУ
	Пікалюк Дар’я Олександрівна		завхав	1ГУ, 2ПУ
	Буглак Євгенія Олексіївна		літописець	ПВД

2. Організація туристського спортивного походу

2.1. Загальна ідея походу

Основними цілями мандрівки були:

- спортивна-тренувальна (пройти маршрут 2-ої категорії скадності, підготуватись до мандрівок вищих категорій);
- пізнавальна (розвідати нові райони);
- рекреаційна (спілкування з природою, проведення часу у невеликому товаристві).

2.2. Логістика

Похід складався з трьох частин і двох заброcок.

Частина 1.

Команда прилетіла в Тбілісі рейсом з Києва. Ми приїхали на центральний вокзал, перепакували свої речі і вже ввечері сіли на потяг в напрямку до міста Зугдіді. Там на нас чекав наш водій Мурад, який відвіз нас на старт маршрута у місто Хаіші.

Спочатку ми обрали рейс Київ - Кутаїсі, проте пізніше МАУ відмінила цей рейс. Проявіть максимальну обережність щодо послуг МАУ, адже ми випадково дізналася про відміну рейсу через соц. мережі. На цей момент у нас вже були куплені квитки до Кутаїсі. В таких і схожих випадках раджу їхати в офіс на вул. Лисенка, бо по телефону чи пошті вирішити конкретні питання важко. В офісі запропонували два варіанти: або повернення грошей, або заміна рейсу. Ми обрали друге.

Варто також сказати, що в офісі нам оформили панораму клуб карту кожному, саме класу классік. Ця карта дала право провозити 25кг багажу +12 кг ручної поклажі (замість звичайних 23+7).

Рейс PS 515 05AUG 2017 12:00-15:45 2315UAH (flyuia.com)

Квитки на потяг купувалися в Києві через зазначений вище сайт. Система дуже зручна, провіднику у вагоні можна назвати номер квитка (1 квиток максимум на 8 пасажирів), тобто не обов'язково навіть друкувати квитки. Втім, і номер не знадобився, так як провідник лише попросив мене вказати, хто із списку пасажирів ми. Зсередини потяги ідентичні потягам укрзалізниці. Майже всі володіють російською. Ми купували квитки за 8,5 ларі в плацкарті, тут постільної білизни немає, більш того її не можна купити. Проїзд в купе коштує 23 ларі +3 ларі білизна, яка, до речі, одноразова. Також на сайті джорджіан рейлвей не можна обирати місце, ви просто купуєте всі підряд.

Потяг №602 5AUG 21:45 - 6AUG 6:05 8,5GEL (railway.ge) - переїзд Тбілісі-Зугдіді.

В Зугдіді на нас чекав наш водій Мурад. Дорога до місця старту тривала близько 2 год. Бензин купували в Хаіші.

Мурад +995 599 56 59 67 (є вайбер, живе в Местії). 100GEL.

Поради:

- добре розраховуйте час між допоміжними штуками типу очікування в аеропорту та орієнтування у новому місті. Наприклад, між літаком і поїздом ми встигли лише перепакувати речі та купити води.

- будьте обачними з тими грузинами, яких зустрінете на маршруті в горах.

Заброска 1

Коли ми почали свій маршрут, Мурад повіз нашу першу заброску у місце Мананаурі, що знаходиться далі по трасі від Хачеши. Місцеві не знать цього місця, хоча на гугл планеті воно вказане. Ми не знали, як виглядає це місце, і домовились. що Мурад сховає нашу заброску. Насправді там на згині річки починається туристичний маршрут і висить карта, ніхто не живе, дороги для бусів немає. Мурад залишив наші речі у сім'ї в селищі Хачеши і скинув мені їх телефон, сказавши, що цю сім'ю знають всі, так і було. Ця послуга коштувала нам 250GEL.

Перша частина маршрута закінчилася сильним дощем. Враховуючи ризик, керівником було прийняте рішення об'їхати останній ходовий день. Це було можливо зробити лише через Кутаїсі, бо інших доріг немає. Ми почали спускатись в Хаіші і вирішили вже на місці знайти якийсь трансфер, коли нам під тент заглянув люб'язний грузин Гоча з зонтиком і запропонував відвести як мінімум в Кутаїсі. В цю ніч ми спали на його футбольному полі.

Гоча знайшов водія на трансфер Кутаїсі-Хачеши, його звали Сосо. Він відвіз нас в Хачеши. Варто зазначити, що там дуже погані дороги, далі буси не їздять. Сосо допоміг знайти нам сім'ю з нашою заброскою. Нам дуже пощастило натрапити на лісовоз, який відвіз нас з Хачеши до Мананаурі безкоштовно і заодно відбив всі нирки.

Контакти Гочі Геловани: 59921-31-47 fb: godo.gocha

Вартість проїзду: 180 GEL

Поради:

- продумайте варіанти трансферу з різних точок маршрута, майте запасний список номерів водіїв та запас грошей на рахунку.
- будьте обачними з тими грузинами, яких зустрінете на маршруті в горах.

Частина 2 та заброска 2

Цю частину маршруту ми закінчили в Лезгарі, де на нас чекав Мурад в 9:00. Він відвіз нас в Местію, де ми оформили наші пропуски на наступну частину маршруту. Це зайняло близько 30 хвилин.

Другу заброску Мурад тримав у себе в Местії, це дуже зручно та надійно.

Поївши в Местії, ввечері ми вирушили в Іпралі. Цей трансфер коштував нам 300GEL.

Частина 3

Наш маршрут завершився в селищі Жабеші. Так як ми витратили більше часу на похід, використавши запасні дні, Мурад не зміг нас відвести з Жабеші. В цей час був дуже поганий зв’язок і не вийшло домовитися з Мурадом через нерозуміння його риторики та його акценту.

Коли ми спустилися в Жабеші,то знайшли там трансфер і поїхали хто в Анаклію, хто в Тбілісі. До Тбілісі їхали поїздом. Там ввечері сіли на літак додому.

Потяг №601 26.08 22:15 - 27.08 06:29 8,5GEL

рейс PS516 27AUG 2017 16:35-18:35 2315UAH

Поради:

- в селищах завжди можна знайти трансфер чи інші послуги, проте будьте готові, що це буде коштувати достатньо дорого.
- будьте обачними з тими грузинами, яких зустрінете на маршруті в горах.

Інформація актуальна на вересень 2017.

2.3. Аварійні виходи з маршруту та його запасні варіанти

Майже на всьому маршруті був зв'язок мобільного оператора Київстар.

- Спускатись в дол. р. Цанер замість пер. Новачків
- пер. Чхуднер замість пер. Рододендронів

2.4. Зміни маршруту та їх причини

- Замість іти пер. Хелерді ми спустилися в пос. Хаіши і переїхали до пос. Мананаурі. Причина: відсутність запасних днів, дощ, відсутність стежки на перевал та трав’янистий схил.
- Спускатись в дол. р. Цанер замість пер. Новачків. Причина: відсутність запасних днів.

2.5. Інформація про проходження маршруту кожним учасником

Всі учасники пройшли маршрут в повному обсязі.

3. Графік руху та технічний опис проходження маршруту

3.1. Графік руху

Дата День походу	№ ділянки маршруту	Назва ділянки	Час проходження	Відстань та перепад висот	Метеоумови	Опис ділянки	Примітки
6.08	1	пос. Хаіши - пос. Кведа-Веді - місце ночівлі	9:30-10:00 11:46-12:13 12:22-13:10 13:30-14:02 14:10-14:30 14:35-14:42 15:50-16:20	11,4 +874	Сонячно, спекотно, 30С	Рух по грунтовій дорозі по лівому берегу річки Каслеті	
			3 год. 15 хв.	11,4 км +874 м			
7.08	2.1	р. Каслеті – підйом	7:30-8:10 8:25-9:00		Ясно, сонячно, 26С	Помилковий рух вверх по накатаній трактором дорозі до лісоповалу, повернення до місця стоянки.	
	2.2	Р. Каслеті – пасовище	9:13-9:55 10:16-10:52			Рух по струмку метрів 80, далі стежка, до пасовища з кількома будиночками.	Є джерело.
	2.3	Пасовище -пер Оржасуюй - місце ночівлі	14:20-15:15 15:30-16:03			Рух трав'янистим схилом, місцями лісом по стежкці до перевального сідла. Невеликий спуск і рух вздовж хребта.	Ночівля між перевалами в будиночку вівчаря
			4 год	9 км +672 м -100 м			
8.08	3.1	Підйом на перевал Кахетинського чаю	7:06-7:15 8:15-9:00 9:15-9:30 9:44-10:10	+500	Ясно, сонячно, 31С	Піднімалися по руслу засохлого струмка, трав'яному схилу з хащами рододендронів та скельними виступами. З сідловини, де лежав сніжник, взяли праворуч	На перевалі підібрали записку групи Саковича Н.С. (т/к Університет)

						до місця перевалу.	
	3.2	Спуск з перевалу	10:22-12:04 12:26-13:13 16:13-16:46	+110 -193		Спуск по крутому трав'янистому схилу. В одному місці крута скельна ділянка висотою 5 м. Після - рух без стежки вліво до підніжжя наступного перевалу.	
			3 год, 35 хв	4,8 км +610 -193			
9.08	4.1	Місце ночівлі-пер. Нацешар	6:30-6:57	0,65 км +85	25С	Підйом на перевальну сідловину	
	4.2	пер. Джагор-Нашум	7:07-8:27 8:40-10:05 10:20-10:55	4,65 км +160 -180	Сонячно, ясно, 28С	Спуск з траверсом по трав'янистому схилу з виступами каменів та місцями скель. Перехід річки. Підйом по сипучому схилу вздовж снігової лінії	
	4.3	Спуск з перевалу	16:48-17:01 17:08-17:34 17:50-18:36 18:50-19:35 19:43-20:14	3,8 км +150 -190	Хмарно з прояснення ми	Частковий рух у тумані. Траверс схилу хребта по слизькій траві. Вихід на сніжники, де починаються струмки.	
			5 год, 20 хв	9,1 км +395 -370			
10.08	5.1	пер. Хибі та Зандар'які.	7:30-7:50	0,65 км +76	Сонячно, тепло	Сипуха на підйомі. Рух по хребту між перевалами.	
	5.2	пер. Зандар'які, місце ночівлі	8:00-8:35 8:50-9:35 9:52-10:37 10:50-11:36	3,15 км -369		Спуск по сипучому схилу, снігу та камінню. Далі пройшли кущі рододендрону та спускалися трав'янистим схилом. Обійшли скельний	

						виступ зліва та спустилися в річкову долину на стоянку.	
			3 год, 10 хв	3,8 км +76 -369			
11.08	6.1	пер. SRTM (1Б)	5:58-6:33 6:47-7:25 7:35-8:02 8:47-9:30	3,3 км +635	Ясно, сонячно	Підйом по сипусі та крупноблочни м валунам, вихід на сніжник. Рух по льодовику до вершини перевалу.	
	6.2	Спуск	9:56-10:55 11:10-11:56	6,2 км -1110	Ясно, сонячно	Кам'янистий схил зі снігом. Далі скелі з частковим трав'янистим покривом. На крутій ділянці біля водоспаду робимо дюльфер з 2 мотузок. Продовжуємо рух трав'янистим схилом. Переходимо на інший берег і йдемо по стежці вздовж води.	Стоянка біля річки поблизу межі лісу.
			5 год, 20 хв	9,5 км +635 -1110			
12.08	7.1	Спуск в долину річки Магана та її притоки Нашгори	6:05-6:28 6:30-7:10 7:25-8:13 8:30-9:44 9:58-11:07 11:23-12:24 12:50-14:18 14:38-15:15 15:50-16:01 16:23-16:40	9,3 км +145 -570	Хмарно з прояснення ми	Лісова стежка, що губиться і обривається у водоспаду. Рух вздовж води вниз. Вихід до Нашгори.	Легко загубити стежку, що дуже нечітко прослідковується
			7 год, 20 хв	9,3 км +145 -570			
13.08	8.1	Озеро Тоба-Варчхелі	7:07-7:58 8:06-8:57 9:17-9:44 10:25-11:01 11:18-12:02 12:15-13:23 13:33-13:52 16:08-17:05	11 км +1295 -300	Ясно, спекотно	Рух вздовж Нашгори до будиночку пастухів. Підйом по кам'янисто –трав'яному схилу. Вихід на	

						плато з водоспадом. Ділянка з лежачою скелею на кам'янистому мокрому схилі. Рух по турам. Озеро в сідловині. Спуск до іншого меншого озера Килаши	
			6 год, 10 хв	11 км +1295 -300			
14.08	9.1	Перевал Натахмішдуді		14,7 км +830 -1490	Хмарно з прояснення ми. Сильний дощ після обіду, злива.	Рух по маркованій тропі по трав'яному схилу з переходами приток річки та самої річки (9:20). Підйом на перевал по гребеню. Спуск по мокрій траві.	
			6 год, 10 хв	14,7 км +830 -1490			
15.08	10.1	Спуск в Кведа-Веді	9:03- 9:44 10:30-11:18 11:37-12:28 13:12-14:05 14:42-15:36	17,4 км -995	Дощ	Рух по маркованій тропі. Стежка, далі – ґрунтова дорога.	
			4 год, 5 хв	17,4 км -995			
16.08	11.1	Трансфер Кведа-Веді – Хеледі (Мананаурі)	0 год	0 км	Сонячно		Забрали заброску в Хеледі
17.08	12.1	Річка Скілірі	6:33-8:18 8:33-8:43 9:05-9:50 10:09-11:04 11:19-11:50		Сонячно, тепло	Рух по маркованій тропі (ґрунтова дорога).	
			4 год, 10 хв	12,2 км +810			
18.08	13.1	Підйом до перевалу	11:28-12:05 12:18-12:47 13:04-13:36 15:15-16:00 16:36-17:03		Хмарно	Рух по мракованій тропі (стежкою) по трав'янисто-кам'яному схилу, часом осипному.	

			2 год, 45 хв	5,2 км +1015			
19.08	14.1	Перевал Джварі (1Б)	6:37-7:14 7:15-7:34 7:50-8:45		Хмарно	Рух по осипному та кам’янистому крутому схилу з льодорубами.	Ночівля на перевалі
			1 год, 50 хв	1,2 км +410			
20.08	15.1	Спуск по льодовику	7:03-8:33	3,5 км -350	Хмарно з прояснення ми	Рух по закритому, нижче – відкритому льодовику з тріщинами в зв’язках.	
	15.2	Перевал Чіжді	9:05-9:48 10:09-10:37 11:15-12:15	3,5 км +270 -200		Трав’янистий підйом, зверху – каміння на сідловині.	
	15.3	Спуск з перевалу	14:20-15:07 15:22-15:58 16:08-16:30	6,9 км -1360		Маркована стежка	
			5 год, 30 хв	13,9 км +270 -1910			
21.08	16.1	Спуск в Твібері	6:56-7:24 7:33-8:00	3,5 км -525	Сонячно, ясно	Маркована ґрунтована дорога	
	16.2	Твібері- Местія-Іпрарі					трансфер
	16.3	Іпрарі – місце ночівлі	16:17-17:00 17:14-17:44	4,2 км +150		Маркована ґрунтована дорога	
			2 год, 10 хв	7,7 км +150 -525			
22.08	17.1	Перевал 3050	7:10-8:02 8:17-8:29 8:34-8:55 9:10-9:34 9:50-10:20 10:56-11:55 12:10-12:37	10 км +670 -540	Сонячно, ясно	Підйом по невисокому трав’яному схилу та спуск через три яруси трави: по коліно, по пояс та по шию. Місцями хащі рододендрону.	
	17.2	Річка Одихчала	13:00-13:29 13:38-13:58 16:08-16:50 17:01-17:16	3,7 км +30		Переправа через річку з допомогою мотузки. Рух по стежці.	
			5 год, 30 хв	13,7 км +700 -540			
23.08	18.1	Перевал Рокуелла Кента (1Б)	7:05-7:40 8:02-8:45 9:00-9:49 10:04-11:00		Хмарно, сильний дощ, буря	Підйом трав'янистим схилом до	Знайшли записку Кравчука (т/к Глобус)

			13:00-13:45 14:00-:15:30			підніжжя, далі рух по сипусі.	
			5 год, 20 хв	7,7 км +1250			
24.08	19.1	Льодовик Несеб	8:16-9:45 10:15-10:50 11:00-11:37 11:50-12:35 14:19-15:18 15:30-16:02		Хмарно, тепло	Рух по відкритому (зверху) та закритому (знизу) льодовику в системах у зв'язках. Спуск в долину річки без стежки.	
			5 год	7,1 км -1295			
25.08	20.1	Річка Цанер	6:04-6:46 6:50-7:10 7:15-8:00 8:30-9:25 9:41-10:29 10:52-11:23 14:07-14:30		Ясно, сонячно	Переправа через річку з укладанням колоди. Рух по тропі, що часто губилася. Вихід в населений пункт.	
			4 год, 20 хв	9 км -605			
				178 км +10300 -10370			

3.2. Висотний профіль маршруту

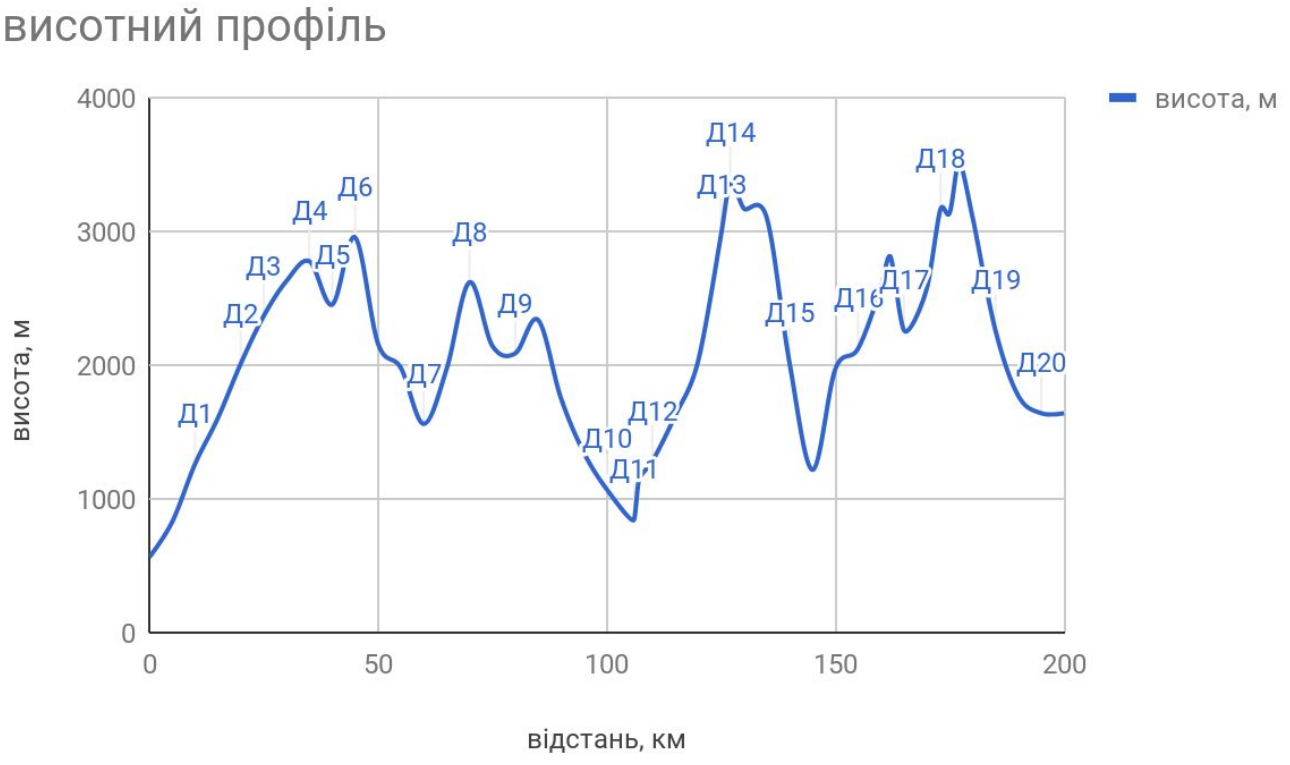
висотний профіль
висота, м
4000
3000
2000
1000
0
0
50
100
150
200
відстань, км
висота, м
Д1
Д2
Д3
Д4
Д5
Д6
Д7
Д8
Д9
Д10
Д11
Д12
Д13
Д14
Д15
Д16
Д17
Д18
Д19
Д20

3.3. Технічний опис проходження маршруту

День 0.

Прилетіли літаком в Тбілісі прямим рейсом з Києва. З аеропорту їхали на 37 автобусі до вокзалу. Проїзд обійшовся в 0,5 ларі. Ввечері сіли на потяг до Зугдіді.

День 1.

О шостій ранку прибуваємо до Зугдіді, де біля вокзалу нас зустрічає Мурад на мерседесі. Швидко пакуємося і виїжджаємо. По дорозі заправляємось бензином та снідаємо хачапурі.

О 8:30 ми в Хаіши. За годину виходимо. Після першого переходу сідаємо снідати на лівому березі річки Каслеті, по якому рухаємось далі цілий день.

Проходимо селище Кведа-Веді, де можна було б заночувати, але ми піднялися вище і стали на стоянку біля розливу річок на викатаному бульдозером місці, яке додатково вирівняли лопатою. Вода є в струмку трохи вище по схилу.

фото. початок маршруту в пос. Хаіши

фото. місце ночівлі

День 2.

Прокинулись, поснідали та вийшли о 7:30. Перші два переходи помилково рухалися крутим схилом по накатаній трактором дорозі до лісоповалу, де дорога кінчилася, тому повернулися до струмка, по руслу якого продовжили рух у вірному напрямку – через 15 хвилин вийшли на стежку у лісі. Звідти вийшли на галявину та пасовище. Стали на непогане місце на обід біля джерела за будиночками пастухів.

Через деякий час навідалися господарі, які зловили і осідлали для нас свого коня. То була мегрельська порода, що вирізняється низькорослістю та витривалістю.

За годину мали можливість поїздити верхи по невисоким горбам у підніжжя перевала Оржасуюй (н/к), на який ми піднялись по обіді за два переходи (за 1 годину і 27 хв).

Після - трохи спустилися і йшли стежкою вздовж хребта. Перейшли струмок біля закинутого будиночка вівчаря. Метрів 30 вниз по схилу знаходиться ще один будинок. О четвертій годині стали там на стоянку.

фото. Вийшли на полонину

День 3. пер. Кахетинського Чаю (1А 2556 м)

рай он	Хребет , масив	які ущелини з'єднує	назва	исота (м)	координа ти (WGS-84)	категорія складності		
						с езон	з има	іжсе-з ння
Гру зія, Мегрелія	Мегре льський хр	р. Шгенаши, р. Нацешар	Кахетин ського чаю	566	N 42°53.047' E 042°07.886'	1 А		

Виходимо о сьомій. Йдемо стежкою метрів 50, потім повертаємо ліворуч й рухаємося по пересохлому руслу, піднімаючись поступово в напрямку перевалу. Далі на шляху маємо перешкоди у вигляді кущів рододендрону. За два переходи доходимо до цирку, звідки видно сідловину. Місця для наметів є, джерел нема, є залишки сніжника.

Траверсом піднімаємось на перевал по трав'яному схилу. О 10:10 ми на перевалі. Є тур. Знайшли записку Саковича Н. С. т/к Університет та залишили натомість свою.

Далі спускалися крутим трав'яним схилом. Рухатись можна одним з сухих русел, забираючи вліво (на південь) біля великого каменя.

Прямуємо до перевалу Нацешар під неймовірною спекою. На термометрі показувало 30 градусів. Після обіду біля струмка зробили ще один перехід і стали на стоянку у підніжжя Нацешару.

Біля стоянки є вода, що стікає прямо зі сніжників. Також було легко знайшли рівне місце для шатра. Але на ньому також знайшлися мошки, які від нас ніяк не хотіли відчіплятися та з якими ми потім довго мали проблеми.



фото. Шлях з пер. Оржасуюй

фото. Місце ночівлі і напрямок на перевал

фото. Підйом в цирк, звідки видно сідло

фото. Шлях підйому

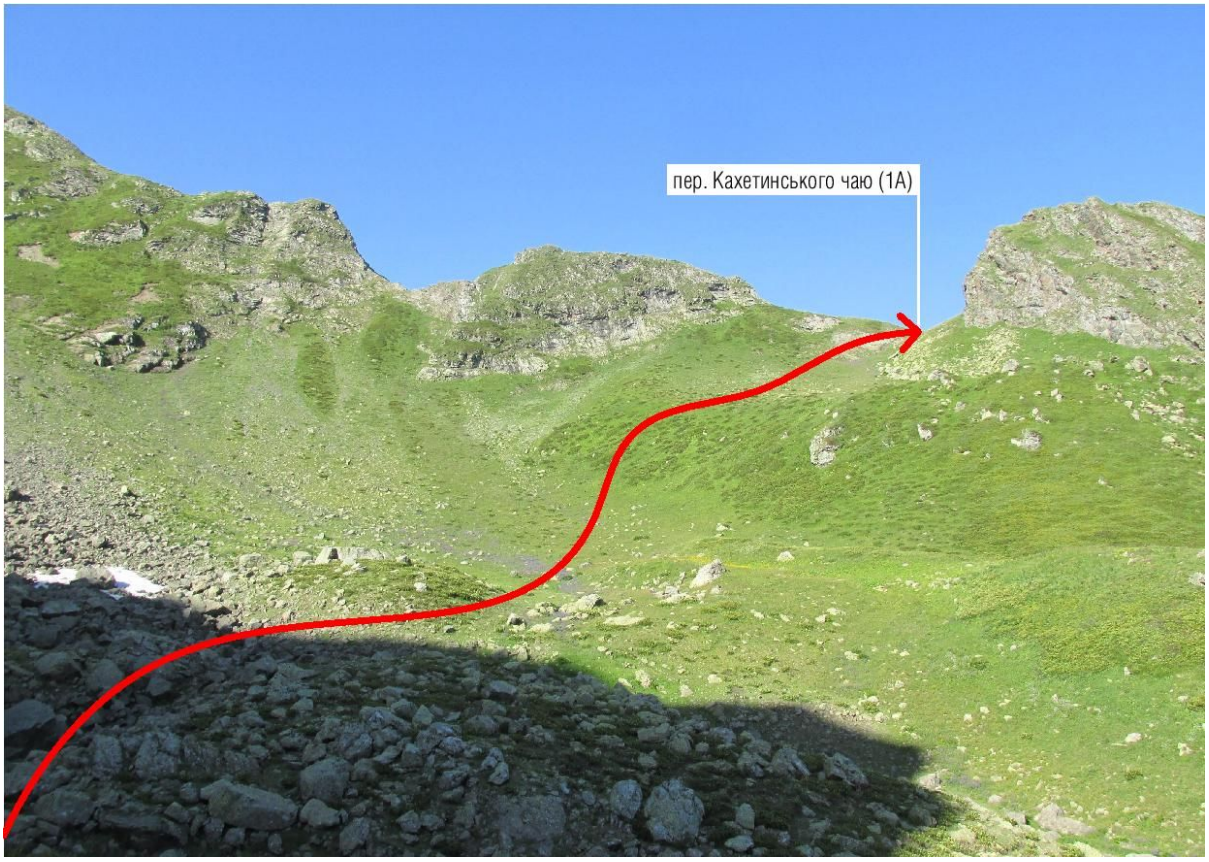

фото. Вид на сідловину



фото. Сідло



фото. Шлях спуску



фото. Спуск з перевалу

День 4. пер. Нацешар (1А) - Джагор-Нашум (1А)

пер. Нацешар

рай он	Хребет , масив	які ущелини з’єднує	назв а	исота (м)	координа ти (WGS-84)	категорія складності		
						с езон	з има	іжсе-з оння
Гру зія, Мегрелія	Мегре льський хр	р. Нацешар р. Джагор-Нашум	Нац ешар	737	N 42°52.143' E 042°07.825'	1 А		

О сьомій вже піднялися в цирк він же перевал на висоту 2700 м, де також можна було б заночувати, враховуючи рівність поверхні та наявність сніжників, що тануть.

Спускаємося по струмку метрів 100 і починаємо траверсувати схил.

Потім залазимо на невеличкий гребінь, трохи піднімаємося і далі траверсуємо до сніжника. Сніжник обходимо нижче і виходимо траверсом під пер. Джагор-Нашум.

Закриваємось від мошок, як можемо.

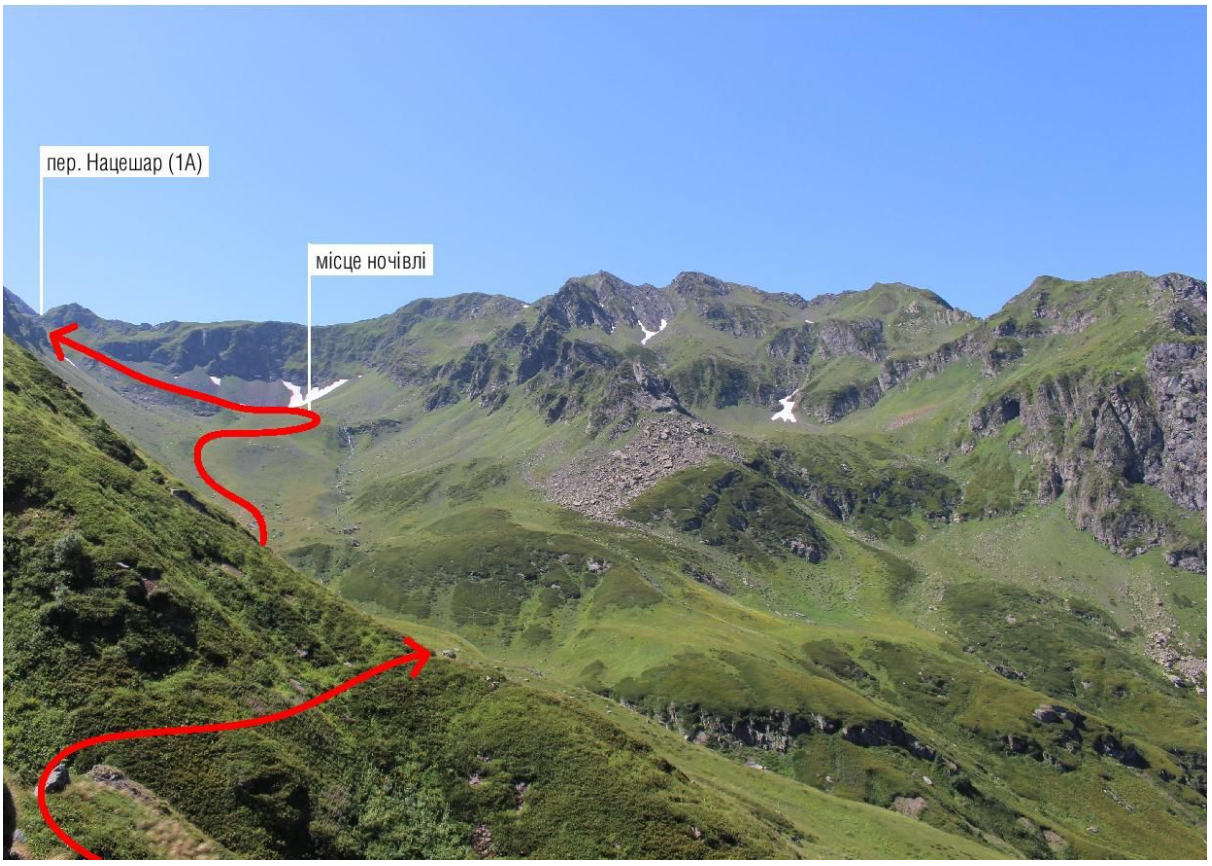

фото. Траверс схилу до пер. Нацешар



фото. Місце ночівлі



фото. спуск з пер. Нацешар

фото. Група на пер. Нацешар

пер. Джагор-Нашум

рай он	Хребет, масив	які ущелини з'єднує	назва	исота (м)	координати (WGS-84)	категорія складності		
						с езон	з има	іжсе-з оння
Грузія, Мегрелія	Мегрельський хр	р. Джагор-Нашум р. Скурчалі	Джагор-Нашум	709	N 42°51.467' E 042°07.666'	1 А		

Підйом представляє з себе кулуар з старим сніжником. Рухаємося одним з бортів по сипусі.

Погода була сонячною, ясною, потім стало хмарно.

Обідали на перевалі під скелею, яка робила потрібну тінь. Після обіду мусили повертатися назад по паспорт одного з учасників, не всі.

Води на сідловині нема, місць для наметів хороших теж.

З сідловини траверсуємо по хребту на північний схід. Метрів через 400 виходимо на галявинку з водою і місцями для наметів.

Переходимо через хребет. І траверсуємо на південь під пер. Хибі. Через 2-3 переходи стаємо на бівак біля великої каменюки.

Беремо воду зі сніжників, спускаючись трохи нижче.

фото. Підхід до пер. Джагор-Нашум



фото. Підхід до пер. Джагор-Нашум

фото. Підхід до пер. Джагор-Нашум

фото. Підйом на пер. Джагор-Нашум.



фото. Вид з сідловини на траверс по хребту на північний схід

фото. Група на обіді на пер. Джагор-Нашум



фото. Вихід на хребет

фото. Вихід на хребет 2



фото. Рух групи по хребту до місця ночівлі під пер. Хибі

День 5. пер. Хибі (1А, 2746м) - пер. Зандар'які (1А, 2752м)

пер. Хибі

рай он	Хребет , масив	які ущелини з'єднує	назва	исота (м)	координа ти (WGS-84)	категорія складності		
						с езон	з има	іжсе-з оння
Гру зія, Мегрелія	Мегре льський хр	р. Хибі р. Квешхі	Хибі	746	N 42°50.593' E 042°09.208'	1 А		

Піднялися на Хибі о сьомій ранку, і далі по хребту перейшли до сідла перевалу Зандар'які, висотою 2752 метри.



фото. Підйом на пер. Хибі з місця ночівлі

пер. Зандар'які

рай он	Хребет , масив	які ущелини з'єднує	назва	исота (м)	координа ти (WGS-84)	категорія складності		
						с езон	з има	іжсе-з оння
Гру зія, Мегрелія	Мегре льський хр	р. Хибі р. Квешхі	Зандар' які	753	N 42°50.572' E 042°09.334'	1 А		

Справа відкривається вид на водосховище, але ми спускаємось у протилежний бік вліво по дрібній сипусі, що їде під ногами. Далі по камінню та заростям рододендронів. Обходимо кручі зліва та рухаємось по травам, переступаючи струмочки. Обходимо сніжник та через привал приходимо на місце стоянки.

На годиннику тільки 11:36. Півдня відпочиваємо і набираємось сил перед подолання перевалу складністю 1Б. Місце для стоянки знайшли по координатах попередньої групи.



фото. На перевалі Зандер’які



фото. Спуск з перевалу Зандар’які в сторону місця ночівлі та перевалу SRTM



фото. Вид на перевал Зандар’які з місця ночівлі.

фото. Місце ночівлі.

День 6. пер. SRTM (1Б, 2972м)

рай он	Хребет , масив	які ущелини з’єднує	назва	исота (м)	координа ти (WGS-84)	категорія складності		
						с езон	з има	іжсе-з оння
Гру зія, Мегрелія	Мегре льський хр	р. Квешхі р. Дідгалі	SRTM	977	N 42°50.191' E 042°11.574'	1 Б		

Прокидаємось рано. Починаємо крутий підйом на 200 м (1 перехід) по камінню.

Далі починаються сніжники. Підходимо о восьмій до льодовика та надягаємо системи з кішками, дістаємо льодоруби та зв’язуємося.

Спокійно піднімаємося. Не шляху не було жодних перешкод у вигляді тріщин, як це вказувалося у звітах попередніх груп. Зверху проповзли трохи по сипусі не розв’язуючись. Підйом на перевал представляє з себе відкритий льодовик без тріщин. На верху, де він виполажується - це закритий льодовик. На перевалі є сніжне озеро в мульді, є місця для наметів.

Спускалися з перевалу по дуже живописній місцевості, усіяній незліченними гігантськими водоспадами. Спуск виявився важчим за підйом, адже дуже травмонебезпечний та сковзкий. Спускалися по сніжникам та кам’яним виступам, порослих травою, яка до всього ще й просочена вологою. Пройшовши 600 метрів і скинувши 250 метрів, стаємо на обід на красивій висячій долині.

Далі рухаємося лівим берегом річки до наступного скиду. На одній з частин спуску робимо дві станції на великих каменях та дюльферяємо вниз - це було швидше та безпечніше, ніж спускатись по крутому кам'яному схилу.

Пройшовши далі вниз від місця дюльферу переходимо на правий берег річки, помічаємо ведмедя, що спершу спокійно ласував на схилі та якого наша присутність неабияк стурбувала і він жваво втік. Ми ж пішли по його сліди і вийшли на стежку. Більше ми ведведів на шляху не зустрічали…

Пройшовшись по протоптаній дорозі стали на бівак на березі річки, хоча й місце там відносно рівне.

фото. Підйом на пер. SRTM. Перший крутий підйом.

фото. Рух на пер. SRTM

фото. Рух по сніжниках на пер. SRTM

фото. Підйом на сідло пер. SRTM

фото. Група на пер. SRTM



фото. Спуск з пер. SRTM



фото. Рух з пер. SRTM. Вид з місця обіду.

фото. Спуск з місця обіду до місця ночівлі.

фото. Дюльфер

фото. Ведмідь

День 7.

Рано вранці перейшли річку (знову на лівий берег) та рушили по стежці в напрямку оз. Тобаварчхелі. Спочатку рухались трав'янисто-кам'янистим рельєфом, перетинаючи декілька річок, далі йшли через ліс. Проте потім стежка зникла.

Цілий день блукали у пошуках стежки по хащам, лісам і вздовж водоспадів.

Тільки під вечір вийшли на добре находжену дорогу і стали на бівак, де впали втомленими та щасливими.

фото. Більше години по стежці не ходимо

фото. Привал

День 8.

О п'ятій підйом і за дві години збори. Починаємо рух по стежці, яку знайшли ще вчора. Декілька разів сходимо зі стежки, та швидко віднаходимо її знову. Йдемо весь час вздовж правого берегу річки нагору. Біля водоспаду вперше за час походу зустрічаємо людей. Два грузина-мисливця, які розповідають, що недалеко знаходиться будиночок. Доходимо до нього через півгодини. Виявляється тут живе чимало мешканців: свині, собаки, кози, корови та люди, що приїздять сюди влітку.

Тут господарюють, роблять сири та п'ють мацоні. Нам також пощастило відвідати ці специфічні страви грузинської традиційної кухні.

Шкода, що такі будиночки нам більше не траплялися, та й по словам господарів їх з року в рік тільки меншає.

10:25-11:01 Починаємо підйом до високогірного озера Тоба-Варчхелі. Набираємо 200 метрів та зустрічаємо групу співвітчизників.

О 12-ій виходимо на мальовниче плато з водоспадом, де по той бік ріки пасуться корови пастухів біля сніжників. Також це непогане місце для стоянки.

Напившись води, бо на небі царює виснажливий і всемогутній у цій скельній пустощі з низькорослою рослинністю бог сонця Ра, ми вирушаємо далі вгору. Та з нашої любої вдачі знову губимо стежку, забираючи лівіше. Тут піднімаємось по

досить крутим та вологим скельним ділянкам, здогадуючись, що десь в 300-ах метрів від нас є нормальна стежка)

Зрештою, майже о другій знову повертаємось до стежки, а в обід маємо стоянку на озері Тоба-Варчхелі, або Сріблястому озері.

Величезне мальовниче озеро, заховане між грандіозних вершин на висоті 2650м, відображає в собі всю глибину неба. Легенда свідчить, що куля, випущена з одного берега озера, ніколи не досягає іншого.

Вода в озері дуже прохолодна, проте ми купалися. Недовго правда. Поки готувався обід.

Після обіду йдемо далі через хребет. За яким знаходимо марковану червоним добре видну стежку. Спускаємось до наступного озера Калаші, біля якого стаємо на місце ночівлі о п'ятій вечора.

фото. хатка пастухів під підйомом на оз. Тобаварчхелі

фото. Водоспад під озером

фото. Пішли ліворуч

фото. Обід на озері

фото. Купаємося

фото. оз. Тобаварчхелі

фото. Табір на оз. Калаші

День 9.

Зранку рушаємо по стежці через струмок та по пагорбам вниз у долину ріки. Спостерігаємо червоний маркер. Біля річки немає жодного містка, але вона неглибока, тому переходимо вбрід без жодних засобів страховки, тільки попередньо роззувшись.

Далі йдемо по стежці, що заводить нас у ліси. Зрештою сходимо зі стежки вправо, переходимо струмок та починаємо підйом по гребеню. Йдемо по низькорослій рослинності та під палящим котрий день безжалісним сонцем. Дорогою трапляється чорниця та пару кущів. Вийшовши наверх, виявляємо ще один пагорб, і далі ще один. Через 2 переходи, де залишається набрати ще 200 метрів, зустрічаємо слов'янських дівчат. Далі виходимо на ту ж саму марковану червоним стежку та огинаючи хребет справа в обід виходимо на перевал Натахтішдуді. Погода різко починає погіршуватися. Стало хмарно і вітряно.

Далі спускаємось вниз по маркеру. Біля першого ж струмка стаємо на стоянку для обіду. Тоді то нас й застає злива. Все починається з невинного дрібного дощику, що перестає за пару хвилин, а згодом вдаряє з новою силою, тільки ми починаємо знову рухатися. Промоклі і змерзлі їдемо вздовж річки і там, де вона зливається з р. Ураши, стаємо на бівак. Воду щоправда брудна, але на щастя маємо в “неучтёнке” однієї з учасниць фільтр. Ділимо вечерю у шатрі з тими дівчатами, що недавно зустріли. Спілкуємось з ними англійською та співаємо рідні пісні весь вечір. Лягаємо тільки о десятій.

Далі в планах був пер. Хелерді, але розвідка не показала нормальної стежки, а ходити мокрою травою не дуже хотілося, плюс ми вичерпали запасні дні на це кільце. То було прийнято рішення спускатися в Зеда-Веді і звідти переїхати за заброскою.

фото. Брод

фото. На перевалі Натахтішдуді

День 10.

Встаємо пізно, а виходимо взагалі о 9-ій через дощ. Після першого переходу заходимо в гості до місцевого діда Таріеля з його сім'єю, бо стежка проходить через його двір.

Щастю діда не було меж, коли він дізнався що ми з України, адже сам був українцем за народженням. Казав, що народився й вчився тут, а згодом переїхав. Пригостив нас хлібом та грузинським сиром.

Більше ніж годину ми там погостювали і пішли далі мокрою дорогою, вздовж ріки. О пів на четверту стали на обід, коли знову задощило. О сьомій мали зустріч з місцевим, з яким на наступний день домовилися поїхати в Хеледі (Лемтехі). Ночували у нього у дворі, аби виїхати з самого ранку.

фото. З Таріелем, який будує готель

День 11.

Весь час у дорозі. З восьмої ранку й до четвертої їхали з двома пересадками: Кведа-Веді - Зугдіді - Хеледі - Мананаурі. Заброску забирали з Хеледі, оскільки в Мананурі начебто ніхто не живе. Звідти на місцевому лісовозі без бокових стінок на кузові весело доїхали до сусіднього селища, зекономивши декілька ходових годин. Всього в той день пройшли півкілометра, не більше.

фото. Початок маркованого маршруту в Мананаурі

День 12.

Зранку починаємо рух по жовтому маркеру грунтованою дорогою вздовж річки Скілірі. Через два переходи дійшли до річки, яка перетинає стежку. В двадцяти метрах від маркованої дороги хтось побудував дерев'яний місточок. Пошук шляху на той бік в нас зайняв з півгодини часу. Далі робимо ще два переходи: 9:05-9:50 та 10:09-11:04. Тоді річка тече по лівий бік від нас, а дорога стає менш прохідною через зсуви та розмитість. Річка знову перетинає нам шлях, але ми, не роззуваючись, легко переходимо її. Виходимо далі з зони лісу на відкриту степову місцевість, де пасуться корови.

11:19-11:50 - дійшли до місця відпочинку, що являє собою кілька недоглянутих хатин та купу сміття довкола плюс немає близько води. Тому вирішили пройтись трохи далі вперед, де біля струмочка на вигині пагорба поставили шатер, помилися й пообідали, поки не задощило. В цей день мали півдня вільними через непогоду та щоб трохи відпочити перед черговим підйомом.

фото. Мост через річку знаходиться трохи в стороні від дороги

фото. Горішки

фото. КемпПлейс так собі, стояти краще трохи далі

День 13.

Мали встати о 4-ій та вийти о 6-ій, але знов непогода виграла нам час для відпочинку. Врешті-решт вийшли ми о 11:28 і до 12:05 шукали стежку.

12:18-12:47 - знайшли червоний маркер поміж двох сосен й поволі просуваємось по ньому вгору 3-ій та 4-ий переходи. Схил трав'янистий і мокрий після дощу, тому дорога здається важчою.

О 14:40 сідаємо перекусити сухий обід та зустрічаємо групу литовців, що ще вчора пройшли перевал та повідали нам, що трохи вище є чудове місце для стоянки. Це місце ми відкриваємо через два переходи.

17:03 - стаємо "між Джварі та хмарами" на рівному місті над прірвою. Воду набираємо з маленьких струмочечків в двохсот метрах траверсу ліворуч.

фото. Місце стоянки

День 14. пер. Джварі (1Б)

рай он	Хребет , масив	які ущелини з’єднує	назва	исота (м)	координа ти (WGS-84)	категорія складності		
						с езон	з има	іжсе-з оння
Гру зія, Сванетія	Свансь кий хр	р. Скілірі л. Лайла	Джварі	427	N 42°55.172' E 042°32.076'	1 Б		

Нарешті встаємо в заплановані 4 ранку та виходимо в 6:37. Йдемо з палками та льодорубом. Обходимо “зуб” зліва і далі рухаємося по кулуару. В 7:14 ховаємо палки взагалі. Пробуємо підніматися опираючись лише на льодоруб по скельним ділянках та сипусі. Виходимо на перевальну сідловину о 8:45. Знаходимо місця під намети.



фото. Шлях підйому

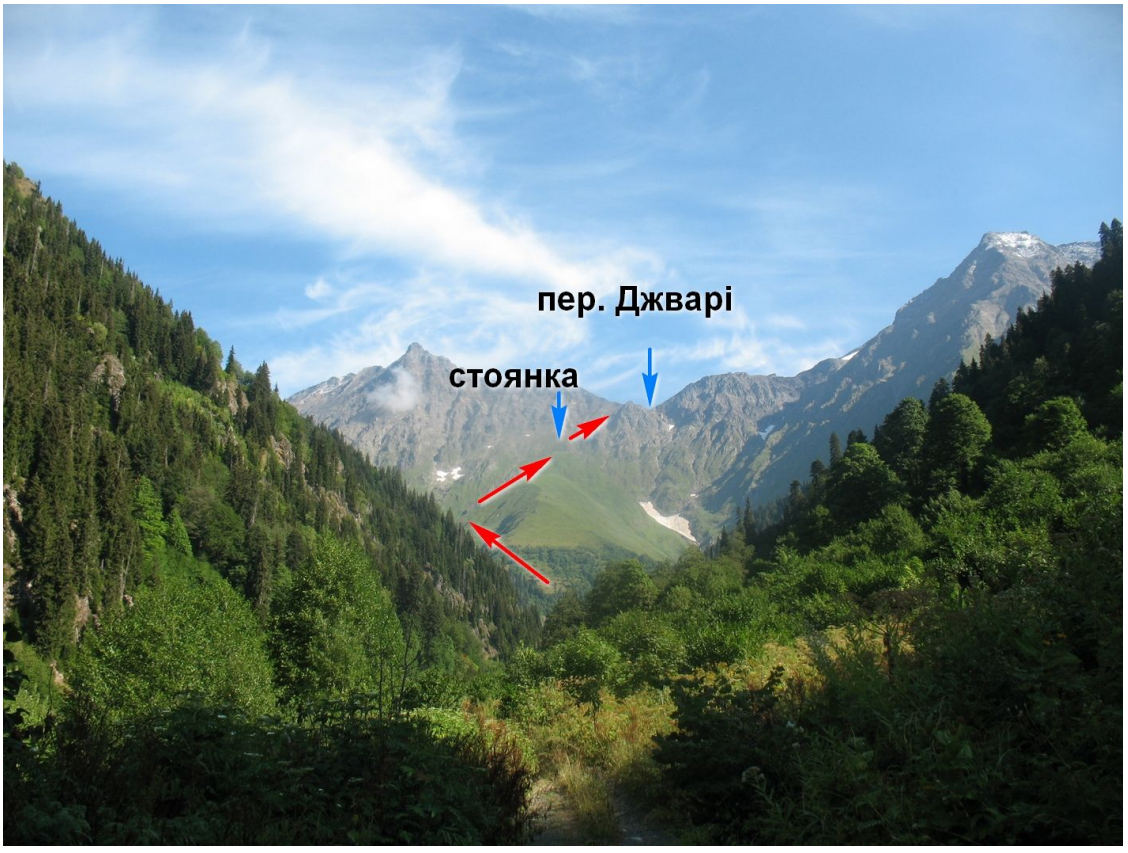

фото. Загальний вид на перевал

фото. Кулуар підйому

фото. Сідло і перевальний тур Джварі

фото. Група на перевалі

фото. Спуск льодовиком

фото. Вид на пер. Чижді

фото. Вказівник. Шлях промарковано турами і вказівниками



фото. Вид на Джварі

День 15. пер. Чіжді (1А)

рай он	Хребет , масив	які ущелини з’єднує	назва	исота (м)	координа ти (WGS-84)	категорія складності		
						с езон	з има	іжсе-з оння
Гру зія, Сванетія	Бакілд хр	р. Лезгара р. Лайла	Чіжді	097	N 42°57.608' E 042°31.347'	1 А		

З 4:45 ранкові збори при низьких температурах. Холод жене нас аби ми швидше збиралися і спускалися у долину Хамарула. Тож о 7:03 виходимо у зв'язках в кішках та з льодорубами. Льодовик закритий, має спочатку пологий схил, потім крутизна зростає до 25 - 30 град. Зону тріщин обходимо верхню зліва, нижню справа. Спуск зайняв півтори години.

Язик льодовика йде вниз, а ми виходимо праворуч від нього в висячу долину з річкою, яка розливається десятками струмків та знов з'єднується в одне ціле трохи нижче. Тут є добрі місця для намету. Далі продовжуємо траверс правого берегу річки до майбутнього місця відпочинку, що будується голландцями для туристів. Це доволі популярний маршрут, бо зустрічаємо по дорозі безліч туристичних груп.

Щоправда більшість починає його з Твібері, піднімається на Лайлу з іншого боку та йдуть назад.

Підйом на перевал Чіжді (1А) зайняв годину. Підйом простий, по добре протоптаній стежці. Спочатку відкривається вид на помилковий перевал. Сам перевал знаходиться лівіше.

Вже об одинадцятій перевалюємо по іншу сторону. Спускаємось на 200 метрів до галявини, де досі лежить сніг і з усім боків стікають струмки. Чудове місце для стоянки, де ми обідаємо і відпочиваємо. Потім з другої до пів-п'ятої робимо три переходи. Спукаючись поволі у долину по добре находженій стежці, якою певно що й водять кінні екскурсії, натрапляємо на екскурсійний об'єкт у вигляді магазинчику, де місцеві недешево продають сир, пурі та мацоні. Далі стрежки сходятться у широку (для під'їзду на автомобілі) негрунтовану дорогу у лісі. Ввечері майже дійшли до Твібері. Зупинилися біля жилої колиби обабіч від селища, де стали осторонь за джерелом.



фото. Вид на перевал та шлях до нього

фото. Привал під перевалом Чіжді



фото. пер. Чіжді і шлях підйому

фото. Сідло перевалу

фото. На сідлі перевалу з сторони спуску

фото. пос. Твібері

День 16.

Спустилися до центра селища Твібері за півтори години і до 8:00 чекали Мурада, що приїхав дуже вчасно. В 10:12 були вже у Местії, де до обіду мали час пізнати місцеву кільтуру, прогулятися та скуштувати хачапурі різних видів. Їх ціна доволі різна: від 4 до 8 ларі. Ціна пурі — 1 ларі.

Дорога до Іпралі на двох машинах зайняла майже дві години.

З 16:17 до 17:44 встигли зробити два переходи по негрунтованій дорозі вздовж річки. Дуже добра дорога маркована кольорами польського прапору. Часом доводилося обходити калюжі та струмки. В цілому йдемо швидко. Проходимо декілька поселень, в одному з яких стоїть бюст Сталіна, який був уродженцем селища Горі, що в цих краях та справжнє призвіще якого звучить як Джугашвілі. Інше поселення Халді було зруйноване російською армією в 1876 році за шість днів. Нині на тому місці залишилися лиш руїни.

На стоянку приходимо майже о шостій. Стаємо на стоянку біля водоспаду. Звечора проганяємо собаку, що до нас прив'язався і супроводжував весь вечір.

День 17. пер. Рододендронів (3050) (1А)

район	Хребет, масив	які ущелини з’єднує	назва	висота (м)	координати (WGS-84)	категорія складності		
						сезон	зима	міжсе-зоння
Грузія, Сванетія	Сванський хр	р. Халдесчала р. Адишчала	Рододендронів, 3050	2770	N 42°59.055' E 042°59.859'	1А		

О 5:40 прокинулись і в 7:10 вийшли. Стежка стає дедеалі більше вологою і болотистою. Пройшовши одне покинуте селище, вийшли до дороговказа на пер. Чхундері і пійшли в напрямку де не було стрілки. О 8:25 після невеликого підйому, набираємо воду у струмка, а далі повертаємо ліворуч і продовжуємо рух нагору вздовж струмка по трав'янистому схилу під спекучим сонцем. А собока весь цей час біжить поряд. А за нашими спинами розкинулась долина ріки Калдехчара.

Далі беремо трохи праворуч і траверсуємо схил зигзагом, поки не виходимо на стежечку. О 10:20 ми вже були на вершині перевал Рододендронів (3050), з якого нам відкрився чудовий вид на льодовик Лардааді, що є найбільшим у Сванетії (близько півтора кілометри). З льодовика весь час відколюються глиби льоду і з шумом розсипаються, відлуння чого чутно у долині, в яку ми далі спускаємось по трав'янистим схилам, покритими заростями рододендронів. Що нижче ми спускаємось, тим вищим стає рівень рослинності. Місцями трава сягає вище пояса.

Вийшли до добре протоптаній стежці в березовій рощі. Далі спускалися стежкою до річки Адихчала. Дорогою зустріли чимало туристичних груп з різних куточків світу.

Далі на нашому шляху стало широке русло Адихчали, просто пройти вбрід яке було б неможливо. Тоді було прийнято рішення натягнути переправу за півгодини. Тримаючись за мотузку обличчям до холодного та стрімкого потоку ми по черзі переправилися на той берег, нічого не згубивши, крім двох шльопанців, хоча й були без страховки. Пройшовши трохи лісом між табору туристів, знову мусили переходити річку, тільки не натягуючи переправу. Там вже присіли пообідати. Пили нарзан, який взяли за порадою в діжці біля річки.

В той день зробили ще один перехід і стали на стоянку о п'ятій вечора на схилі пагорба біля струмка.

фото. Група на перевальній сідловині

День 18. пер. Роккуела Кента (1Б, 3500м)

рай он	Хребет , масив	які ущелини з’єднує	назва	исота (м)	координа ти (WGS-84)	категорія складності		
						с езон	з има	іжсе-з оння
Гру зія, Сванетія	Свансь кий хр	л. Нагеб р. Адишчала	Роккуел а Кента	500	N 43°01.561' E 042°57.351'	1 Б		

Підйом о 5:40. О сьомій починаємо підніматися по ярусам схилу (пагорб за пагорбом), через що довго не бачимо сам перевал. Йдемо вздовж струмка по траві усіяній скельними уламками. Що далі піднімаємось, тим більшими вони стають. Переходимо по інший бік струмка, повертаючи ліворуч, і піднімаємось на схил в. Тюмбашар по великим валунам. Там зверху нарешті відкривається вид на наш перевал. Тим часом погода погіршується: небо затягнуло хмарами.

Поки підійшли до підніжжя перевалу небо знову розвиднілося. Стали біля струмочка на обід. Є місця для наметів. Після обіду починаємо підйом на перевал Роккуела Кента по крупноблочній сипусі. Погода знову псується.

О 15:30 зайшли на перевал, де знайшли записку Кравчука (17.08.17). Тільки піднялися, як почався сильний поривчастий вітер, що поступово переріс у бурю. Насилу поставили намет прямо на льоду. Потім довго намагалися зігрітися і висушитися у шатрі. Повечеряли і почали вкладатися, а буря все не стихала.

фото. Рух долиною



фото. Вид на перевал

фото. Заход в кулуар

фото. Під’ом на перевал

фото. Група на пер. Роквелла Кента

фото. Спуск з перевалу по л. Насеб

фото. Спуск лівим бортом

фото. Шлях спуску

День 19.

8:15-9:45 - спуск по льодовику Несеб (Нагеб) у зв’язках. Йдемо по відкритому льодовику, обходячи тріщини. Далі трапився закритий льодовик, що занесло снігом. Ним ми йшли близько півгодини. Потім знову почався відкритий лід. Йшли траверсом. Раз зайшли в тріщину. Ближче до низу стало більше струмків та сипучого каміння. Вийшли на кам'янисту поверхню і розв'язалися. 10:15-10:50 - продовжуємо рух по правій морені льодовика в сторону найближчого поселення Жабеші через брак часу.

Спускаємось по сипусі і каменям до річки. Де в одному з карманів поставили шатер. Через стрімкий потік і широке русло вирішуємо підготувати колоду і перейти на той бік завтра.

День 20.

Переправа з колодою. Зробили переправу з 3 стовбурів берез та натягуванням верхніх перил. Останній учасник йшов маятником. Рух по лісовим чагарникам, далі мальовничою стежкою вздовж річки до Жабеші. Високий каньйон, через який ми перебралися за допомогою встановленій кимось дерев'яній драбині та по застряглому між скелями валуну. На тому березі виявилось багато хвойних дерев, яких до цього не зустрічали. Трохи загубили стежку, та згодом знову її знайшли. Далі перейшли по деревяному мосту на інший бік, вийшли на негрунтовану дорогу і вже в 11:23 були в Жабеші та шукали водія, який забрав би нас. Фактично то був кінець маршруту.

фото. Колода вкладена

фото. Спускаємося до стежки

фото. Драбина до пробки в каньйоні

фото. Міст біля пос. Жабеші

4. Додатки

4.1. Фінансові витрати

Категорія витрат		UAH	GEL
Закупка спорядження (мотузка, крюки, вітрозахист)		1050	
Закупка продуктів		12635	
Ремнабір		547	
Покупка кухонних засобів (черпак, прихватка, шкребок)		102	
Покупка шатра		9360	
Загальні витрати на сушку продуктів		6290	
Витрати на сушку продуктів		6290	
Аптечка		3046	
Страховки		3242	
Покупка залізничних квитків Тбілісі - Зугдіді		852	
Покупка залізничних квитків Зугдіді - Тбілісі		852	
Зв'язок з Мурадом		165	
520 $		13468	
524 GEL		5365	
Поповнення мобільного рахунку суп. телефону		600	
Оренда супутникового телефону		2392	
Скотч + плівка для паковки рюкзаків в аеропорту		54	
Трансфер по Грузії:	Хаіші - Кутаїсі (300 GEL)		1080
	Кутаїсі - Лезгара (180 GEL)		
	Твібері - Местія - Іпралі (300 GEL)		
	Жабеші - Местія - Анаклія (300 GEL)		
	Всього:	**66310**	

4.2. Карти

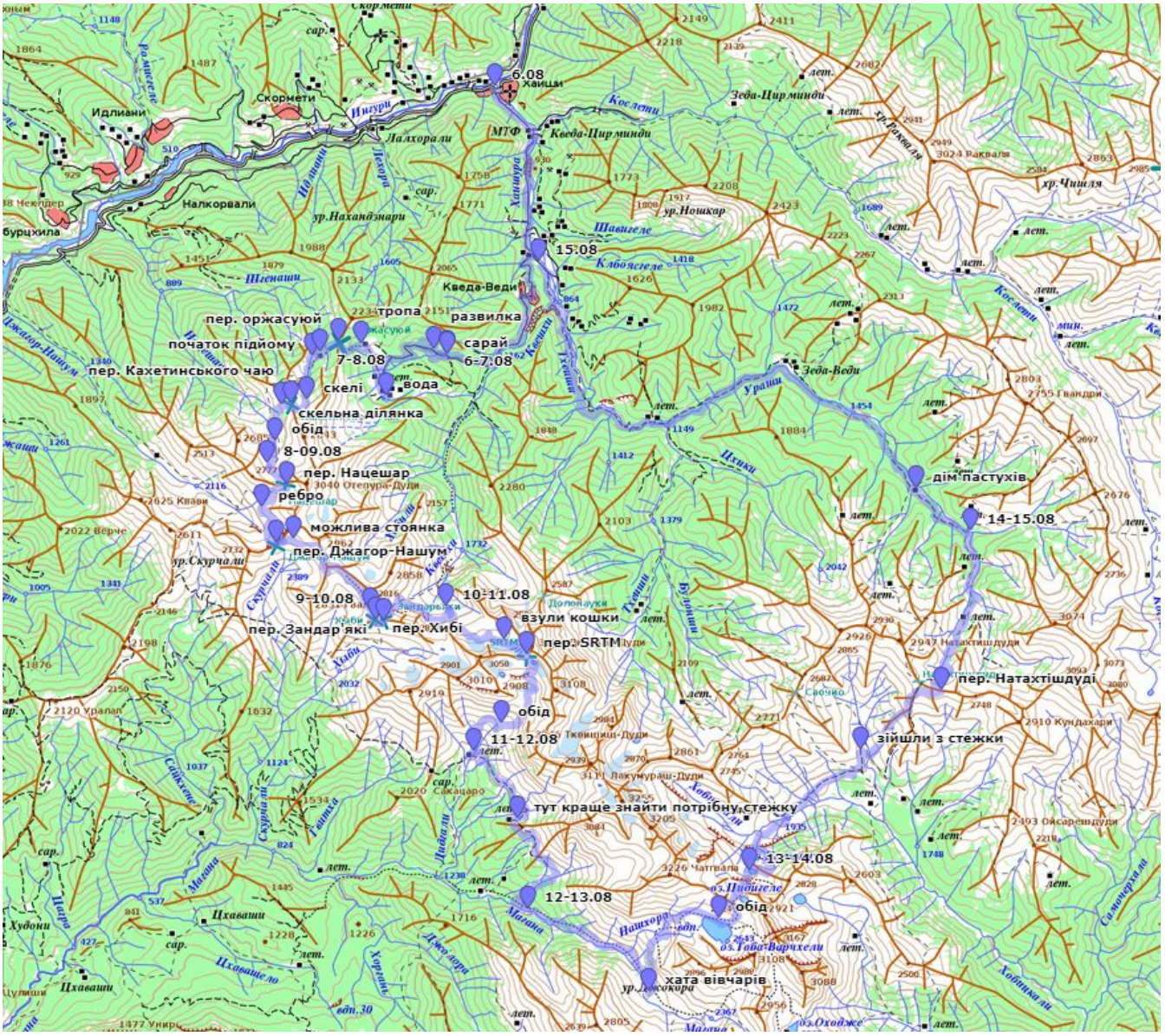

фото. Перше коло

21.08
20-21.08
обід
пер. Чіжді
можливі ночівлі
можливі ночівлі
19-20.08
пер. Джварі
18-19.08
обід
17-18.08
міст
розвилка
17.08
Мананаури
Бавари
Хачеши
Калаши
Картвани
Ланхвари
Твибери
Магардели
Леагара
Лабскалди
Гвебалди
Гвалдери
Ихпи
Шкал
Мацхв
ОБЩ.ЦХУМАРИ
Гайдара
Джевырыгид
Ускури
Рожана
Джвари Зап.
Лайла-Лекели
Лайла Юж.
Лайла Сев.
Лешкури
Лухуша
Мемпарианистави
Дякаш
Лабскалди
Ласкидура
Ладжребуа
Хелодула
Ланцхвер
Ланцхвер
Ланцхвер

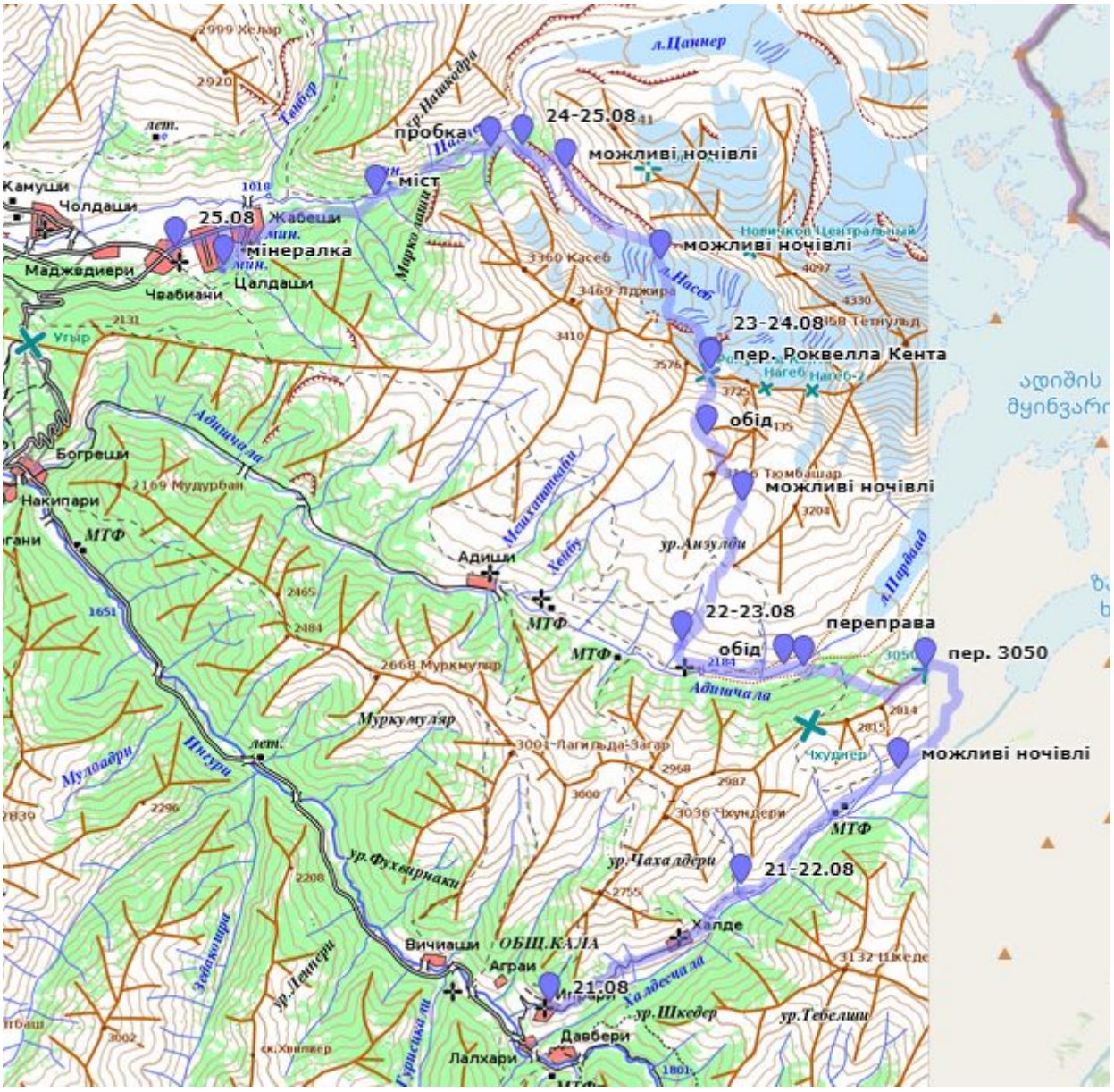

фото. Коло 3

4.3. Література та матеріали

Бібліотека сайту tkg.org.ua.

Звіт В. Зав’ялова в Бібліотеці Slazav

фото з caucatalog.narod.ru

онлайн мапа nakarte.tk

трек маршруту на гугдиск та gpsies