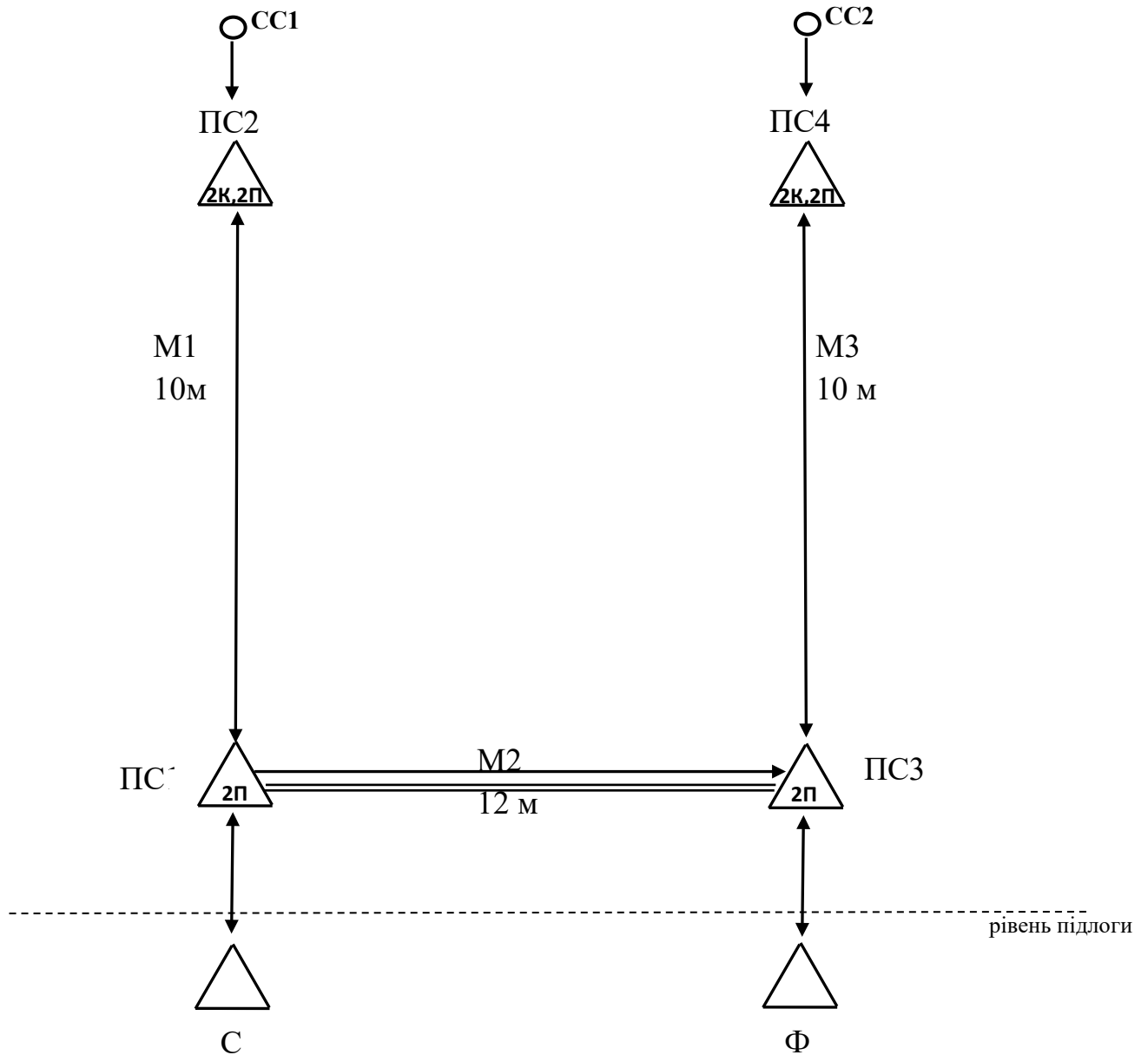


**Відкритий Кубок Львівської області зі спортивного гірського туризму на штучному рельєфі**





**Схема дистанції «Гірські переешкоди. Особисті змагання»**

6 – 8 березня 2022 р.

м. Львів, скелелетром «Бухта»



**Умовні позначення**

-  – точка страховки та її обладнання: К – заглушений карабін; П – петля робоча;
-  – маршрут підйому, спуску та траверсу;
-  – напрямок можливого руху по маршруту;
-  – суддівські перила;
- СС1, СС2 – суддівські страховки;
- С – пункт старту;
- Ф – пункт фінішу;
- М1...М3 – маршрути дистанції.

## **Тех. Регламент**

### **Штучний**

**L 30**

**H 15**

**T 30**

наявність ділянок до 5 м крутизною до 90°,  
50% зачіпок розташовані зручно, а інші мають пасивний характер або  
розташовані незручно

Лазіння нижче середньої складності, можливо з використанням ШТО (в т.ч.  
драбинок, петель тощо); допускається підйом перилами, траверс, прямі та косі  
спуски перилами або спуск крутопохилою (похилою) переправою