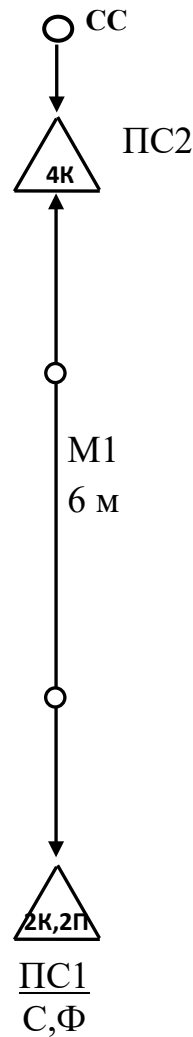






**Відкритий Кубок міста Дрогобича зі спортивного гірського туризму  
на штучному рельєфі**

**Схема дистанції «Гірські перешкоди. Змагання зв'язок», 2 клас  
26 – 27 січня 2024 р. м. Дрогобич**



**Умовні позначення**

-  – точка страховки та її обладнання: К – заглушений карабін; П – петля робоча;
-  – маршрут підйому та спуску;
-  – напрямок можливого руху по маршруту;
-  – суддівські перила;

СС – суддівська страховка;

С – пункт старту;

Ф – пункт фінішу;

М1 – маршрут дистанції;

Кількість ППС на схемі умовна, реальна кількість буде оголошена при показі дистанції.