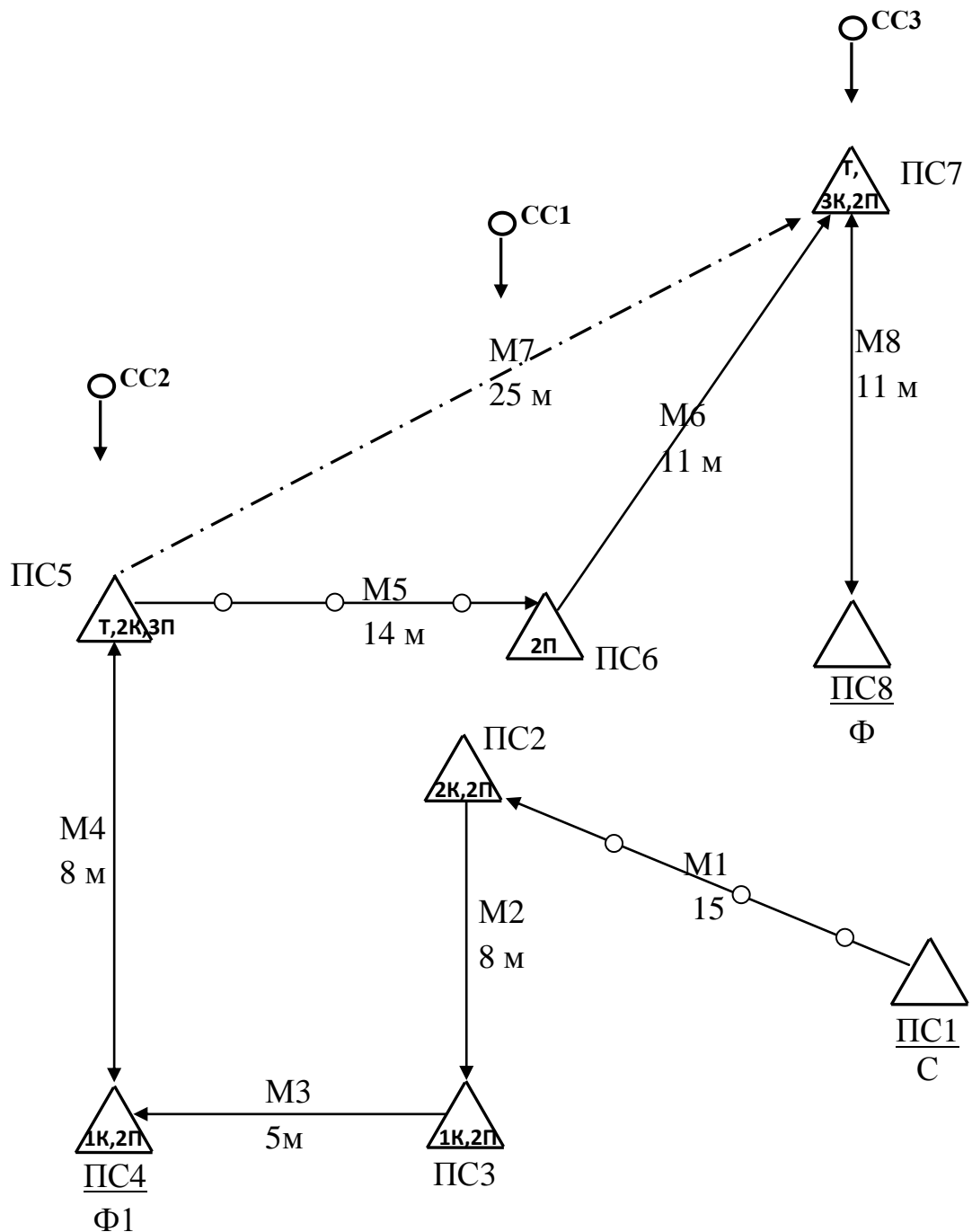








**Кубок України зі спортивного туризму – гірський туризм, на скельно-льодовому рельєфі**

Схема дистанції «Рятувальні технічні прийоми. Командні змагання», IV клас  
08-11 лютого 2018 р.

сmt. Ворохта, спортивна база «Заросляк»



**Умовні позначення**

-  – пункт страхівки та його обладнання: К – заглушений карабін; П – петля робоча; Т – такелажна пластина;
-  – маршрут підйому та спуску;
-  – напрямок можливого руху по маршруту;
-  – крутопохила переправа;
-  – суддівські перила;
-  – місце для організації ППС

CC1, CC2 – суддівська страхівка;

C1, C2 – пункт старту;

Ф1, Ф2, Ф3 – пункти фінішу;

M1...M7 – маршрути дистанції;

Mo – перехід вздовж суддівських перил