

ФЕДЕРАЦІЯ СПОРТИВНОГО ТУРИЗМУ ЗАПОРІЗЬКОЇ ОБЛАСТІ

Звіт

про гірський спортивний похід
другої категорії складності
по Західному Кавказу
пройдений з 09 по 19 серпня 2016 р.

Маршрутна книжка № 1/15

Керівник групи:

Дуков Віталій Дмитрович

Адреса: Запорізька обл.

м. Мелітополь

Маршрутно-кваліфікаційна комісія розглянула звіт і вважає, що похід може бути зарахований усім учасникам і керівнику другою категорією складності

Звіт використовувати в бібліотеці _____

М.П.

«_____» _____ 2017 р. Голова ЗОМКК _____ (_____)

Запоріжжя 2017 р.

Зміст

1.	Довідкові відомості ..	- 3
2.	Відомості про групу	- 4
3.	План походу	- 5
4.	Оглядова карта-схема маршруту	-6
5.	Графік руху та технічний опис маршруту	- 8
6.	Пройдені перевали	- 9
7.	Висотний профіль маршруту	- 10
8.	Фотографічні матеріали	- 13
9.	Підсумки, висновки, рекомендації	- 33
10.	Скановані перевальні записки	- 33

1. Довідкові відомості про похід

Від туризму	Категорія складності	Терміни проведення походу	Довжина активної частини маршруту, км	Кількість	
				ходових днів	днювань
гірський	друга	09.08-19.08 2016 р.	106.2	9	1

Район походу Західний Кавказ, Архиз.

Докладна нитка маршруту:

сел. Архиз – водоспад. Барітовий – пер. Барітовий (1А, 2800) – пер. Архиз (1А, 3000) – оз. Запрудне – пер. Турій (1Б, 293) – оз. Турьє – пер. Федосєєва (1А, 2880) – р. Архиз – Мостова поляна – оз. Орльонок – пер. Орльонок (1Б, 3150) – пер. Караджаш (1А, 2900) – Софійські озера – пер. Іркиз (1А, 2880) – р. Ак-Айри – р. Софія – Софійські водоспади. – пер. Софійське сідло (рад.) – Мостова поляна – сел. Архиз.

Запасний варіант маршруту:

сел. Архиз – водоспад Барітовий – пер. Барітовий (1А, 2800) – пер. Архиз (1А, 3000) – оз. Запрудне – пер. Турій (1Б*, 2938) – оз. Турьє – пер. Федосєєва (1А, 2880) – р. Архиз – Мостова поляна – оз. Орльонок – пер. Орльонок (1Б, 3150) – р. Псиш – Мостова поляна – сел. Архиз.

При виборі маршруту Західним Кавказом у районі Архизу зіграло не останню роль необхідність оформлення перепусток для відвідування деяких хребтів та перевалів в прикордонній зоні, що потребує певного часу, а при зміні складу групи виникають ще й певні проблеми. Тому маршрут було сплановано в районах хребта Абішира-Ахуба та долини ріки Софія, які не входять у прикордонну зону, і перебування в цих районах не потребує оформлення перепусток. Терміни походу були узгоджені з підготовкою та проведенням навчально-спортивних зборів клубу «Підйом» (з 09.08 по 19.08.2016 р.). Клуб має свій автобус далекого сполучення, і це дуже зручно: сісти в Запоріжжі і без всяких проблем і пересадок прибути в селище Архиз.

Під час розробки нитки маршруту, враховувалась технічна підготовка всіх учасників групи. Протягом декількох років учасники брали участь у спортивних походах з гірського туризму.

Закидка продуктів була організована силами групи на Мостову поляну і залишена в одному із придорожніх кафе. Там же ми купували свіжий хліб та домашній сир.

2. Відомості про групу

№ з/п	Прізвище, ім'я по батькові	Рік народження	Спорт. розряд	Місце роботи посада	Місто, область
1	Дуков Віталій Дмитрович		2	Керівник тур. гуртків	
2	Рякіна Наталія Вікторівна		КМС	Страх.агент	
3	Пігузов Андрій Андрійович		2	Еколог	
4	Новиков Андрій Миколайович		2	Студент	
5	Берніков Артем Сергійович		2	Робітник банку	
6	Петлевана Оксана Анатолівна		2	Домогосподарка	
7	Тюра Олександр Миколайович		2	Лісничий	
8	Сахарнов Андрій Анатолійович		б/р	Системний адмін.	
9	Ворошилов Сергій Геннадійович		б/р	Системний адмін.	
10	Леонов Олександр Сергійович		б/р	Інструктор з йоги	
11	Стадниченко Ксенія Георгіївна		б/р	Перекладач	
12	Мазаєв Євген Валерійович		б/р	Масажист	
13	Зубова Вероніка Віталіївна		2	Студент	

3. План походу

Дні в дорозі	Дата подорожі	Ділянка шляху	Протяжність к.м.	Протяжність с коэф. 1,2	Набір висоти	Скидання висоти	Спосіб пересування
1	2	3	4	5	6	7	8
1	07.08	м. Запоріжжя – м. Харків -					Автобус
2	08.08	м. Ростов-на-Дону – сел. Архиз					
3	09.08	Р.В. Мостова поляна (закидка) сел. Архиз – вдсп. Барітовий – старий кош.	8,2 7,4	9,84 8,88	163 900	74 17	пішки
4	10.08	старий кош. – пер. Барітовий (1А, 2809)	2,2	2,64	469	29	пішки
5	11.08	пер. Барітовий (1А, 2800) – пер. Архиз (1А, 3000) – оз. Запрудне	8,2	9,84	212	708	пішки
6	12.08	оз. Запрудне – пер. Турій (1Б, 2938) – оз. Турье	6,8	8,16	846	258	пішки
7	13.08	оз. Турье – пер. Федосєєва (1А, 2880) – Лунна поляна – р. Архиз – Мостова поляна – поляна Таулу	20,2	24,24	387	1541	пішки
8	14.08	Днювання	-		-	-	
9	15.08	поляна Таулу – оз. Орльонок (середнє) (2380 м)	5,7	6,84	654	0	пішки
10	16.08	оз. Орльонок (середнє) – пер. Орльонок (1Б, 3150) – пер. Караджаш (1А, 2900) – Софийські озера	8,2	9,84	791	335	пішки
11	17.08	Софийські озера – пер. Іркиз (1А, 2880) – злиття річок Ак-Айри та Софія	4,4	5,28	20	896	пішки
12	18.08	злиття річок Ак-Айри та. Софія – Мостова поляна – сел. Архиз	17,2	20,64	43	619	пішки
13	19.08	Запасний день	-		-	-	
14	20.08	сел. Архиз – м. Ростов-на-Дону –					автобус
15	21.08	м. Харків – м. Запоріжжя					
		Разом пройдено	88,5	106,2	4485	4477	

4.Оглядова карта-схема маршруту



5.Графік руху та технічний опис маршруту

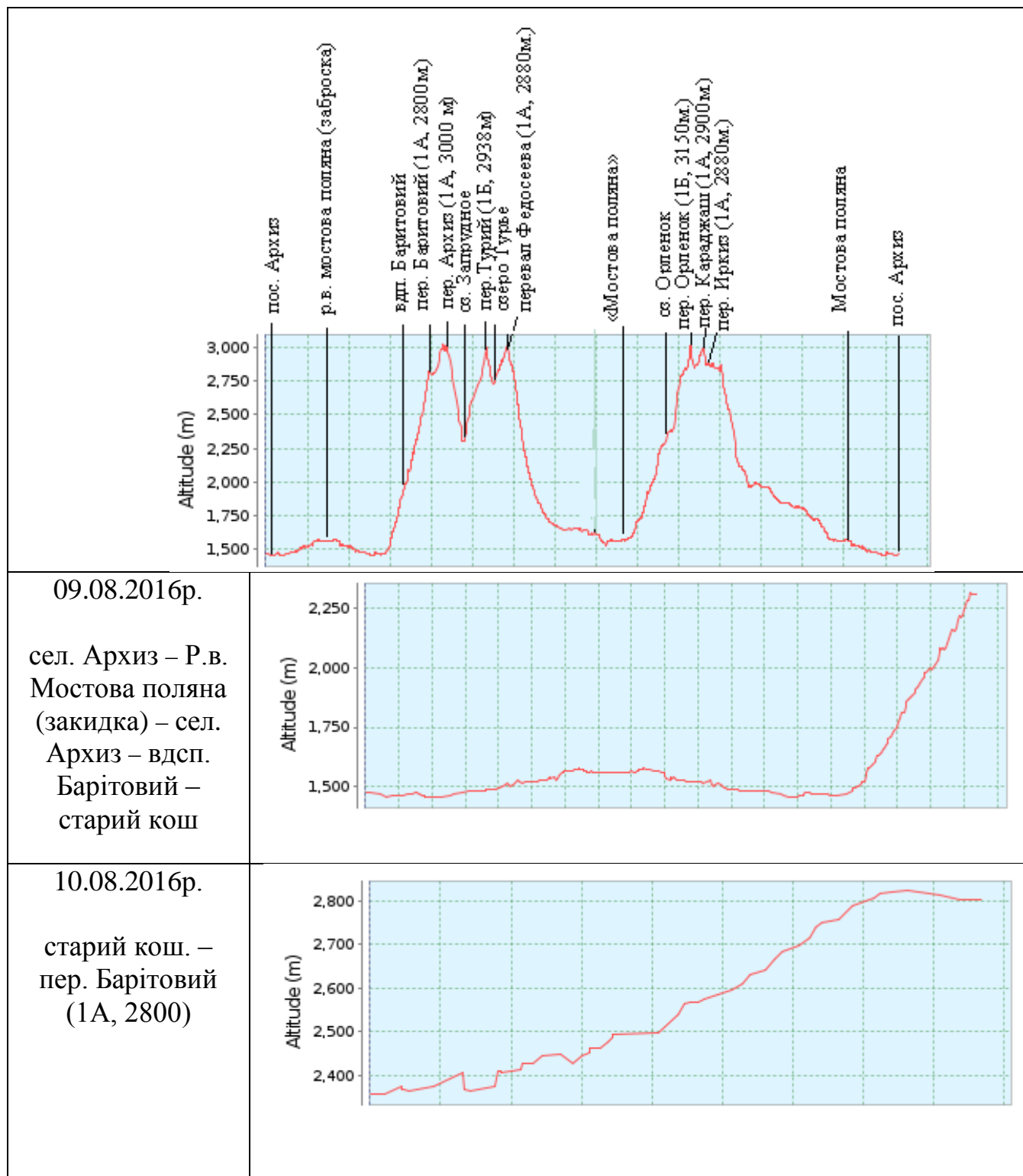
Дні в походу	Дата	Ділянки шляху	Протяжність км.	Протяжність с коэф.1,2	Природні перешкоди
1	09.08 2016	Р.в. Мостова поляна (закидка) сел. Архиз – вдсп. Барітовий вдсп. Барітовий – старий кош	8,2 7,4	9,84 8,88	Асфальтована дорога до розвилки на Мостову поляну, далі ґрунтова дорога. Лісова стежка, серпантин схилом до 30°
2	10.08 2016	Старий кош – пер. Барітовий (1А, 2800)	2,2	2,64	Ґрунтова стежка, серпантин схилом до35°
3	11.08 2016	пер. Барітовий (1А, 2809) – пер. Архиз (1А, 3000) – оз. Запрудне	8,2	9,84	Осип крутизною до 35°, пологий сніжник на підйомі. На спуску осип крутизною до 40° та альпійські луки на схилі крутизною до25°
4	12.08 2016	оз. Запрудне – пер. Турій (1Б, 2938) – оз. Турье	6,8	8,16	Альпійські луки на схилі до 35°–45°, ґрунтова стежка 30°–40°, сніжник, скельний кулуар 35°–45°
5	13.08 2016	озеро Турье – пер. Федосеева (1А, 2880) – Лунна поляна – р. Архиз – Мостова поляна – поляна Таулу	20,2	24,24	Осип, ґрунтова стежка схилом 30°–40°. Ґрунтова дорога, асфальтована дорога
6	14.08 2016	Днювання	–	–	
7	15.08 2016	поляна Таулу – оз. Орльонок (середнє) (2380)	5,7	6,84	Стежка трав'янисто-осипним схилом (30°–35°), скельні полиці, осип
8	16.08 2016	оз. Орльонок (середнє) – пер. Орльонок (1Б, 3150) – пер. Караджаш (1А, 2900) – Софійські озера	8,2	9,84	Стежка схилом крутизною 35°–45°, осипний схил зі скельними полицями, осипи, сніжник; камнебезпечний кулуар, крупне каміння, зарості рододендрона, стежка
9	17.08 2016	Софійські озера – пер. Іркиз (1А, 2880) – злиття річок Ак-Айри та Софія. Радіальний вихід на Софійські водоспади	4.4	5,28	Стежка трав'янисто-осипним схилом крутизною 30°–35°, скельні полиці, осипи, сніжник; камнебезпечний кулуар, крупне каміння, зарості рододендрону, стежка, переправа по містку
10	18.08 2016	злиття річок Ак-Айри та Софія – Мостова поляна – сел. Архиз	17.2	20,64	Стежка, переправа по містку, ґрунтова дорога, асфальтована дорога

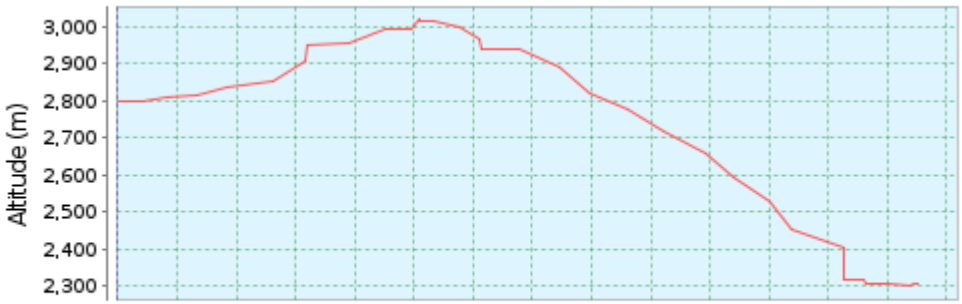
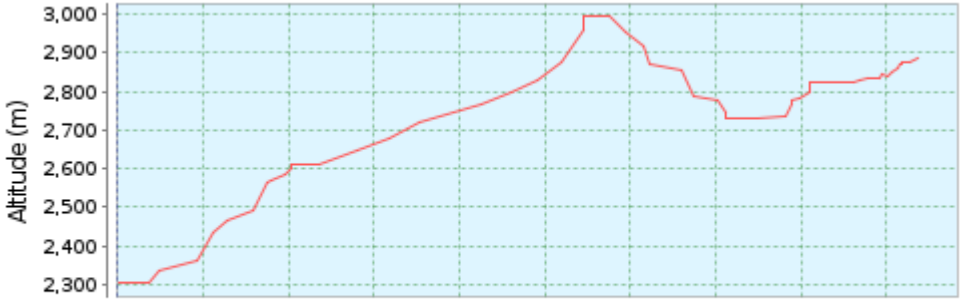
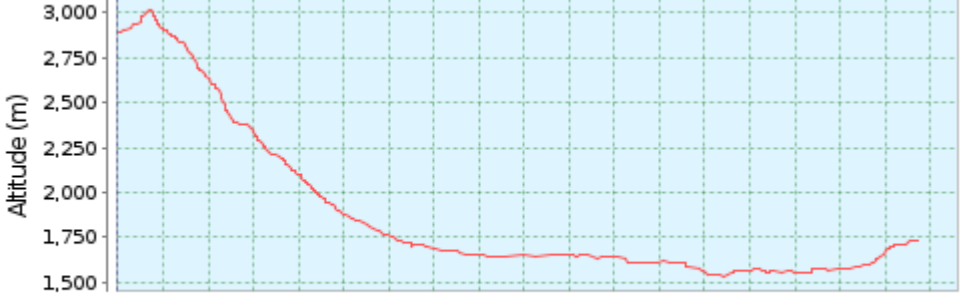
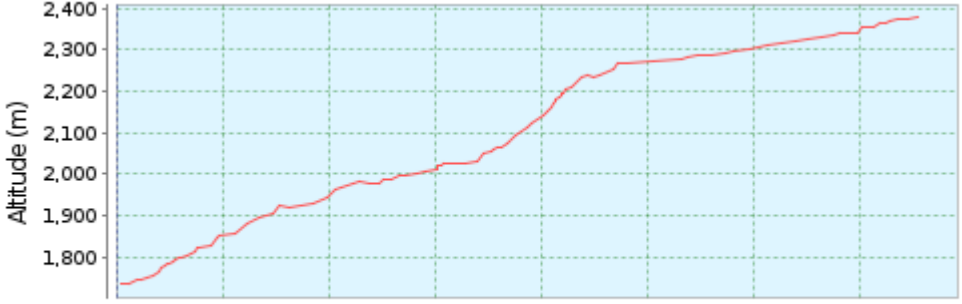
6. Пройдені перевали

№	Назва перевалу, категорія труднощі	Характеристика	Що з'єднує
1	2	3	4
1	пер. Барітовий (1А, 2809)	Осип крутизною до 35° на підйомі. На спуску альпійські луки на схилі крутизною до 25°, середній осип до 20°, трав'янистий схил до 35°	р. Великий Зеленчук – р. Малий Кяфар
2	пер. Архиз (1А, 3000)	Підйом на перевал скельно-осипним схилом з конгломератними ділянками середньої, місцями значної крутизни. Сніжник проходиться вертикально вгору або обходить з сходу. Місцями рух йде над скельними скидами і може знадобитись страховка. Сідловина перевалу осипна. Спуск проходить східніше, уздовж трав'янисто-осипного кулуару середньої крутизни. Скельні ділянки обходяться	Правий виток р. Кяфар-Агур (р.Кяфар) – р. Великий Зеленчук
3	пер. Турій (1Б, 2938)	Найнижча з скельних щілин між скель в кінці підйому з оз. Запрудне. На нього виводить сніжник в нижній частині, потім скельно-осипний кулуар протяжністю близько 200 метрів і крутизною 35°–45°. Зі східного боку перевал не представляє технічної складності. Західна сторона перевалу вимагає наведення як мінімум 2 вірвовок перильної страховки. Скельна стіна крутизною 60°, 70м з виходом на круту осип потім сніжник. Але є трохи простіший спуск. Лівіше з перевальної сідловини по скельних полицях, з провішуванням перил на ключових ділянках спуску і траверсу сніжника та перил в нижній частині спуску. Перевал камменебезпечний	Середня частина хребта Абішира-Ахуба, з'єднує оз. Турье з р.Запрудною
4	пер. Федосєєва (1А, 2880)	Перевальний зліт – осипний схил 30°. Спуск з перевалу починається осипним схилом 30°, потім переходить в круту не дуже набиту стежку по трав'янистому схилу Самостраховка трекінговими палицями або льодорубами на осипному схилі	Поєднує долини р. Архиз і р. Кяфар-Агур
5	пер. Орльонок (1Б, 3150)	З північної сторони перевальний зліт являє собою осипний схил, представлений середнім осипом, протяжністю 150 м з ухилом до 40°. Перевальна сідловина являє собою вузьку скельно-трав'янисту полицю. Спуск на південь з перевалу скельно-осипний, схил утруднений скельними скидами, при цьому зручніше спускатися по класичному маршруту всередині кулуару, а в місцях скельних скидів передавати рюкзаки і долати скелі без них (краще з гімнастичною страховкою). Точки	Середня частина Софійського хребта, з'єднує оз. Кратерне та долину р. Орльонок

		кріплення можуть бути на скельних виступах або гаках. Вимоги до безпеки: рух щільною групою, не розтягуючись, самострахування трекінговими палицями або льодорубом. Обов'язкові каски. Необхідні знання та навички пересування по осипам різних розмірів, від дрібної, до крупної. На скельних ділянках може знадобитись перильна страховка	
6	пер. Караджаш (1А, 2900)	Підйом трав'янистим схилом, потім по середньому осипу крутизною 25°–35°- по маркованій стежці. Спуск з перевалу Караджаш до оз. Верхня кома по стежці по середньому та дрібному осипу крутизною 40°–45°	Середня частина Софійського хребта, з'єднує озеро Софійське (р. Гаммі-Чат) і Кратерне (права притока р. Псиш)
7	пер. Іркиз (1А, 2880)	Північний схил перевалу осипний, середній осип протяжністю 70 м крутизною 30°–35°. Південний схил трав'янистий крутизною 30°–40°, перевальний зліт 150 – 200 м.	Розташований в східному відрозі Софійського хребта. Поєднує долини струмків Кашха-Ечки і Ак-Айри (ліві притоки ріки Софії).

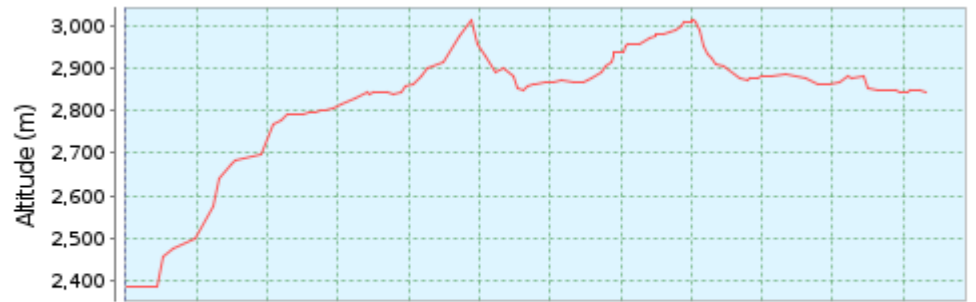
7. Висотний профіль маршруту



<p>11.08.2016р. пер. Барітовий (1А, 2809) – пер. Архиз (1А, 3000) – озеро Запрудне</p>	 <p>The graph shows altitude in meters on the y-axis (2,300 to 3,000) against distance on the x-axis. The profile starts at approximately 2,800m, rises to a peak of 3,000m, then descends to a low of about 2,300m before ending at 2,350m.</p>
<p>12.08.2016р. оз. Запрудне – пер. Турій (1Б, 2938) – оз. Турьє – стоянки над озером</p>	 <p>The graph shows altitude in meters on the y-axis (2,300 to 3,000) against distance on the x-axis. The profile starts at 2,300m, rises to a peak of 3,000m, dips to 2,750m, and then rises again to 2,900m.</p>
<p>13.08.2016р. оз. Турьє – пер. Федосєєва (1А, 2880) – Лунна поляна – р. Архыз – Мостова поляна – поляна Таулу</p>	 <p>The graph shows altitude in meters on the y-axis (1,500 to 3,000) against distance on the x-axis. The profile starts at 2,850m, peaks at 3,000m, then descends to a low of 1,600m, and finally rises to 1,750m.</p>
<p>Днювання 14.08.2016р.</p>	
<p>15.08.2016р. поляна Таулу – оз. Орльонок (середнє) (2380м)</p>	 <p>The graph shows altitude in meters on the y-axis (1,800 to 2,400) against distance on the x-axis. The profile shows a steady, nearly linear increase from 1,800m to 2,400m.</p>

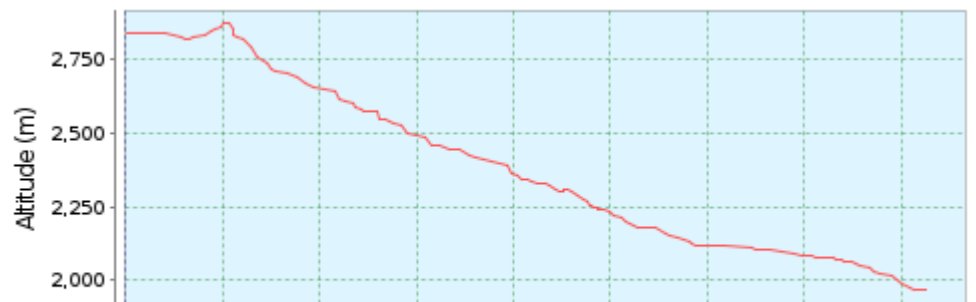
16.08.2016р.

оз. Орльонок
(середнє) (2380
м) – пер.
Орльонок (1Б,
3150) – пер.
Караджаш (1А,
2900) –
Софийські озера



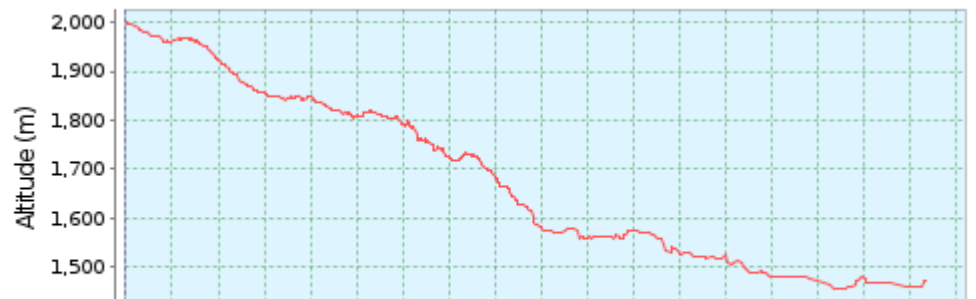
17.08.2016р.

Софийські озера
– пер. Іркиз (1А,
2880) – злиття
річок Ак-Айри та
Софія



18.08.2016р.

злиття річок Ак-
Айри та Софія –
Мостова поляна –
сел. Архиз



8. Фотографічні матеріали



Фото № 1 Початок маршруту, підйом до водоспаду Барітовий.




Фото № 2. Водспад Барітовий



Фото № 3. Група на пер.Барітовий



Фото № 4. Ночівля на пер. Барітовий. Застала негода



Фото № 5. Підйом на пер. Архиз



Фото № 6. Група на пер. Архиз



Фото № 7. Спуск з пер.Архиз до оз. Запрудне



Фото № 8. Купання в оз.Запрудне



Фото № 9. Тренування з в'язання вузлів



Фото № 10. Шлях до пер.Турій від оз.Запрудне



Фото № 11. Підйом на пер.Турій



Фото № 12. Підйом на пер.Турій східним схилом



Фото № 13. Група на пер. Турій



Фото № 14. Спуск з пер. Турій



Фото № 15. Спуск з пер. Турій



Фото № 16. Спуск з пер. Турій



Фото № 17. Спуск з пер. Турій



Фото № 18. Лінія спуску групи з пер. Турій (1Б)



Фото № 19. Ночівля біля озера Тур'є



Фото № 20. Група на пер. Федосєєва



Фото № 21. Спуск з пер. Федосєєва на Лунну поляну



Фото № 22. Група на поляні Мостова біля пам'ятника захисникам Кавказу



Фото № 23. Днювання. Розподіл закидки



Фото № 24. Ночівля на середньому озері при підйомі на пер Орльонок



Фото № 25. Шлях підйому на пер. Орльонок



Фото № 26. Підйом від середнього озера на пер. Орльонок



Фото № 28. Підйом на пер .Орльонок



Фото № 29. Група на пер. Орльонок. Зліва озеро Кратерне



Фото № 30. Спуск з пер. Орльонок



Фото № 31. Спуск з пер. Орльонок



Фото№ 32. Шлях спуску з пер. Орльонок



Фото № 33. Група на пер. Караджаш



Фото № 34. Спуск з пер.Караджаш



Фото № 35. Табір на нижньому Софійському озері



Фото № 36. Підйом на пер. Іркіз



Фото № 37. Спуск з пер.Іркіз



Фото № 38. Спуск групи з пер. Іркіз в долину р. Софія




Фото № 39. Група на Софійських водоспадах



Фото № 40. Софійські водоспади



Фото № 41. Урочище Льодова ферма

9. Підсумки, висновки, рекомендації

Група повністю пройшла весь запланований маршрут без зміни.

На третій день походу були проведені тренування на скельному рельєфі. Учасники отримали можливість на практиці застосувати свої туристські знання, отримані під час тренувань і попередніх походів.

Під час походу користувалися картою (масштаб 1:50000), яка точно відповідає даній місцевості.

Район подорожі багатий на різноманітність природи, цікавий багаточисельними озерами та водоспадами хребта Абішира-Ахуби, Софійськими водоспадами та озерами.

Всі місця стоянок були біля струмків або озер, проблеми з питною водою в даному районі відсутні.

Набагато зменшилось проблем з доїздом до старту маршруту завдяки участі у організації зборів клубу «Подйом» та поїздки на автобусі далекого слідування.

Нитка маршруту розрахована на новачків, а на групи, які мають пройдених походи не менше першої категорії складності.

Район Архизу можливо використовувати і для походів III категорії складності (пер. Воронцова-Вильяминава 1Б+пер. Азимба 2А, пер. Кожухова 2А, вершини Софія 2А та пер. Аманауз 2А. пер.Токмак 2А).

Але для походів III категорії складності потрібні заздалегідь підготовлені перепустки в прикордонну зону.

10. Перевальні записки

Контрольная записка

Группа туристов из городов Москва, Дубна, Орёл в количестве 9 человек
совершая зимнее путешествие 1А к.с. «07» вылета 20 16 г.
в 11 ч. 50 мин. вышла на перевал Баритовый (2804 м) со стороны
пер. Архыз Продолжаем движение к пер. Мал. Кизляр
Состояние группы бодрое Метеоусловия облачно
Руководитель М. Шабалин Движение от тура начато в 12 ч. 05 мин.
Снята записка группа Т.К. "Сернактин", г. Сочи, рук. Тимофеев Д.В.
Желаем всем доброго пути и хорошей погоды!

пер. Барітовий (1А, 2804)

Контрольная записка

Группа туристов турклуба «Вестра»

г. Москва, совершая горный поход

1 к.с., поднялась на пер. Федосеев

(название перевала, вершины)

со стороны пер. Амур

Метеоусловия: хор

Видимость: хор

Состояние группы: хор

Движение начато в 10⁵⁰ часов

« 11 » 08 2016 г.

в направлении юго-запад

Таулу

Снята записка группы туристов
турклуба МЦРЦ (Москва)

под руководством Амурского
Мираила

от « 09 » 08 2016 г.

Руководитель группы Козалши

Дмитрий Владимирович

Маршрутная книжка 27/3-110

8(906) 032-21-23

kasha@vinda.ru
vinda.ru

пер. Федосеева (1А, 2880)

Группа туристов турклуба «Вестра»

г. Москва, совершая горный поход
1 к.с., поднялась на пер. Федосеев

со стороны пер. Амур
Метеоусловия: хор
Видимость: хор
Состояние группы: хор

Движение начато в 11⁰⁰ часов
« 07 » 08, 2016 г.

в направлении северо-запад
пер. Архиз

пер. Архиз (1А, 2970)

Группа туристов из Тамбова
совершая горный поход
1 к.с., поднялась на пер. Турий (1Б)

в 14.50 13.08.16 со стороны
п. Урзовой. Продолжен
движение и о Турьену
слево по склону.

Снята записка от 27.06.16
г/и. Эдельвей, Саврон и др.
Погода: Солнечная, безветренная
Состояние группы: удовлетвор.
Настроение: Бодрое

пер. Турий (1Б, 2938)

Контрольная записка

Группа туристов Авошь г. Волгоград, совершая горный поход II к.с,
 поднялась на перевал Орлянок со стороны долина р. Орлянок

Метеоусловия: дождь, ветер

Состояние группы: нормальное

Движение начато в 8:00 часов 14 августа 2016 г. в направлении
пер. Караджаш

Снята записка группы г. Волгоград под руководством _____
 от « _____ » _____ 20__ г.

Руководитель группы: Ковалевский Дмитрий Николаевич

Е-mail руководителя: dлк-27@yandex.ru

Маршрутная книжка: _____

пер. Орлянок (1Б, 3150)

Группа туристов г/к Кизл
 "Планета", г. Ростов-и/Д,
 секция начальничей гор-
 ной подготовки, совершае
 поход II к.с в рамках
 УТС "Юпит турне-2016",
 группа по перевал
 Кара-Лхам 1А к.с. в
 составе 20 человек гор.р.
 Тробоурова М. и
 Хатомаржиева Т.
 по маршруту: обратн
 16.08.2016. 13:00
 движение продолжал
 в сторону в. Кемь-
 Башки 1Б к.с. и

пер. Караджаш (1А, 2900)

Группа туристов г/к Кизл
 "Планета", г. Ростов-и/Д,
 секция начальничей гор-
 ной подготовки, совер-
 шал поход II к.с в
 рамках УТС "Юпит
 турне-2016" группа
 по перев Орлянок 1А к.с.
 в составе 33 человек
 гор.р. Тробоурова М. и
 Хатомаржиева Т.
 16.08.2016 в 11:00
 группа продолжила
 Спуск в сторону в. Кемь
 в сторону ущ. р. Софий

пер. Орлянок (1А, 2880)